

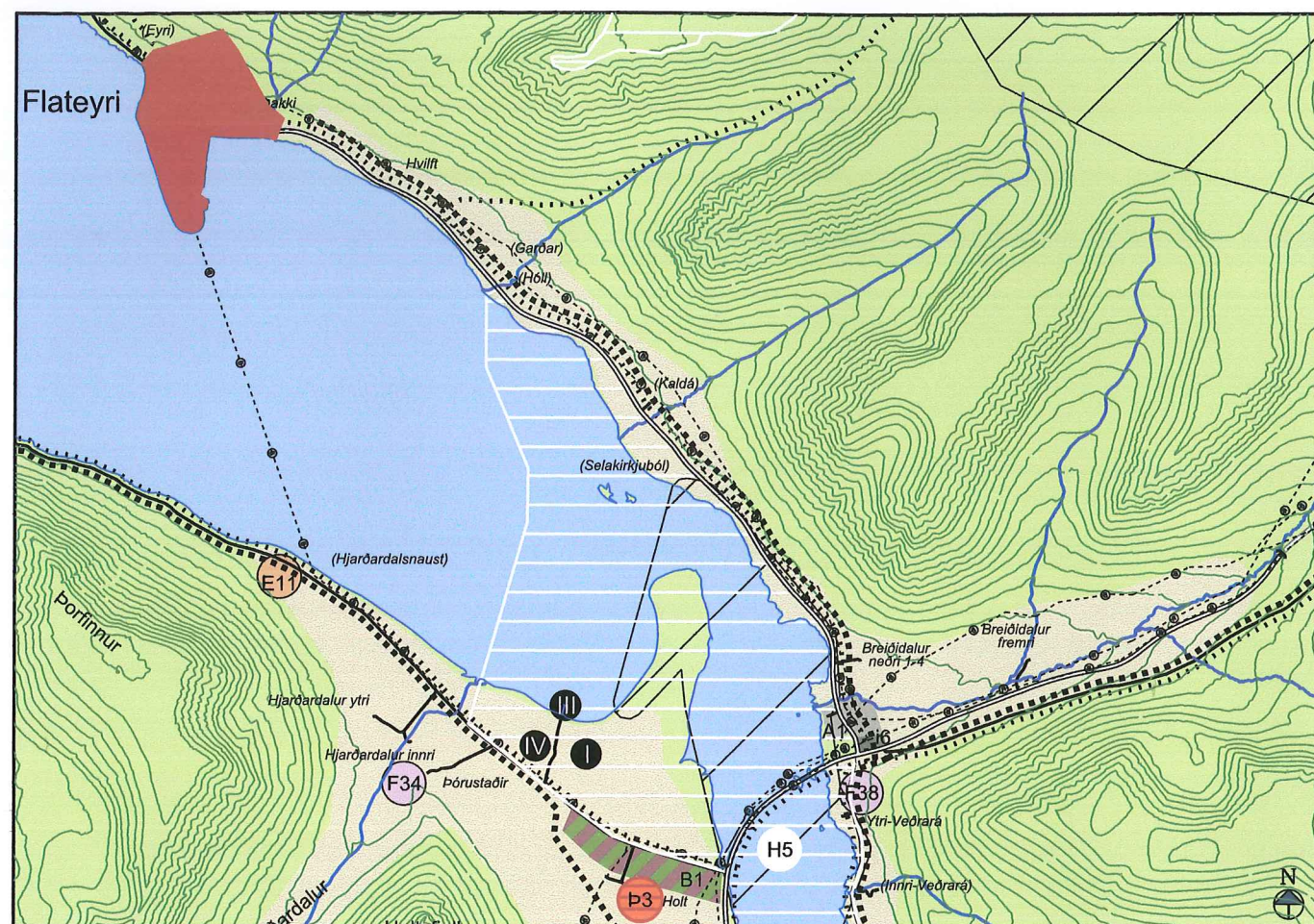
# BREYTING Aðalskipulag Ísafjarðarbæjar 2008-2020 Kaldárvirkjun Önundarfirði

UPPDRÁTTUR  
Mkv. 1: 50.000 - blaðst. A3

Nóvember 2015  
Unnið af Teiknistofunni Eik ehf.

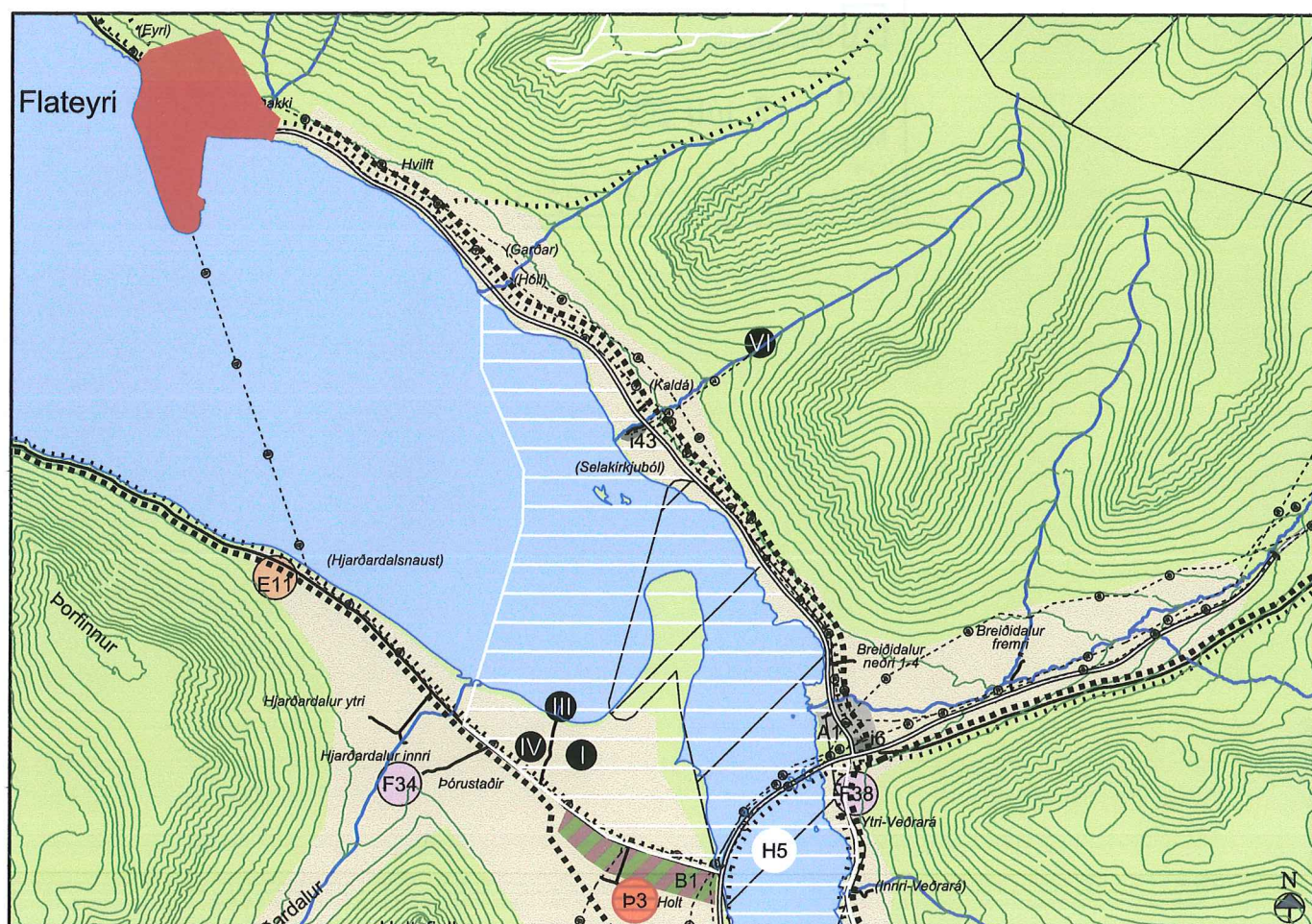
## Önnur skipulagsgögn

Breyting. Aðalskipulag Ísafjarðarbæjar 2008-2020.  
Kaldárvirkjun Önundarfirði.  
Greinargerð, dags. nóvember 2015 - blaðst. A4.



Gildandi skipulag

Hluti sveitarfélagsuppdráttar - sunnan Djúps



Breytt skipulag

Hluti sveitarfélagsuppdráttar - sunnan Djúps



## Skýringar

- Þéttbýli
- Svæði fyrir þjónustustofnanir
- Athafnasvæði
- Iðnaðarsvæði
- Efnistökusvæði
- Svæði fyrir frístundabyggð
- Opin svæði til sérstakra nota
- Óbyggð svæði
- Landbúnaðarsvæði
- Vötn, ár og sjór
- Blönduð landnotkun
- Hverfisverndarsvæði
- Þjóðminjaverndarsvæði
- Náttúruverndarsvæði  
- svæði á náttúruminjaskrá
- Stofnvegir
- Tengivegir
- Jarðgöng
- Aðrir vegir  
sýndir til skýringar
- Lendingarstaðir  
loftfara
- Bryggjur
- Sendar
- Stíflur
- Gönguleiðir
- Reiðleiðir
- Vatnsveita
- Fjarskipti
- Rafveita í jörð

## Samþykktir



Aðalskipulagsbreyting þessi sem  
auglýst hefur verið skv.  
31. gr. skipulagslaga nr. 123/2010  
var samþykkt í bæjarstjórn þann

27. júní 2016.

Aðalskipulagsbreyting þessi var staðfest  
af Skipulagsstofnun þann

10.08. 2016.

   
Birna Bj. Alvarðsdóttir