

BREYTING

Aðalskipulag Ísafjarðarbæjar 2008-2020

Þverárvirkjun Önundarfirði

UPPDRÁTTUR
Mkv. 1: 50.000 - blaðst. A3

Nóvember 2015
Unnið af Teiknistofunni Eik ehf.

Önnur skipulagsgögn

Breyting. Aðalskipulag Ísafjarðarbæjar 2008-2020.
Þverárvirkjun Önundarfirði.
Greinargerð, dags. nóvember 2015 - blaðst. A4.

Samþykktir

Aðalskipulagsbreyting þessi sem
auglýst hefur verið skv.

31. gr. skipulagslaga nr. 123/2010
var samþykkt í bæjarstjórn þann

27. júní 2016.

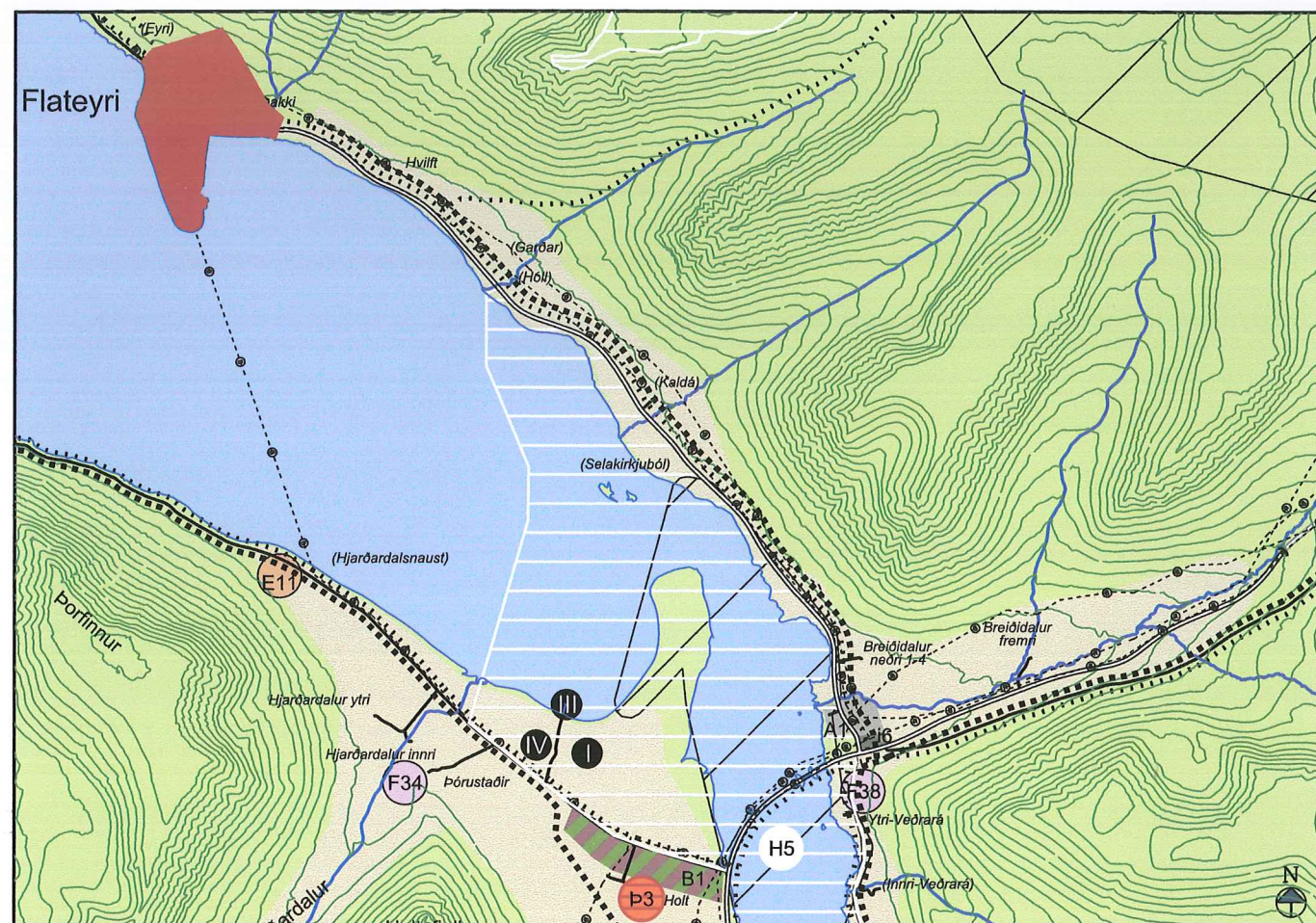



Aðalskipulagsbreyting þessi var staðfest
af Skipulagsstofnun þann

10.08. 2016.

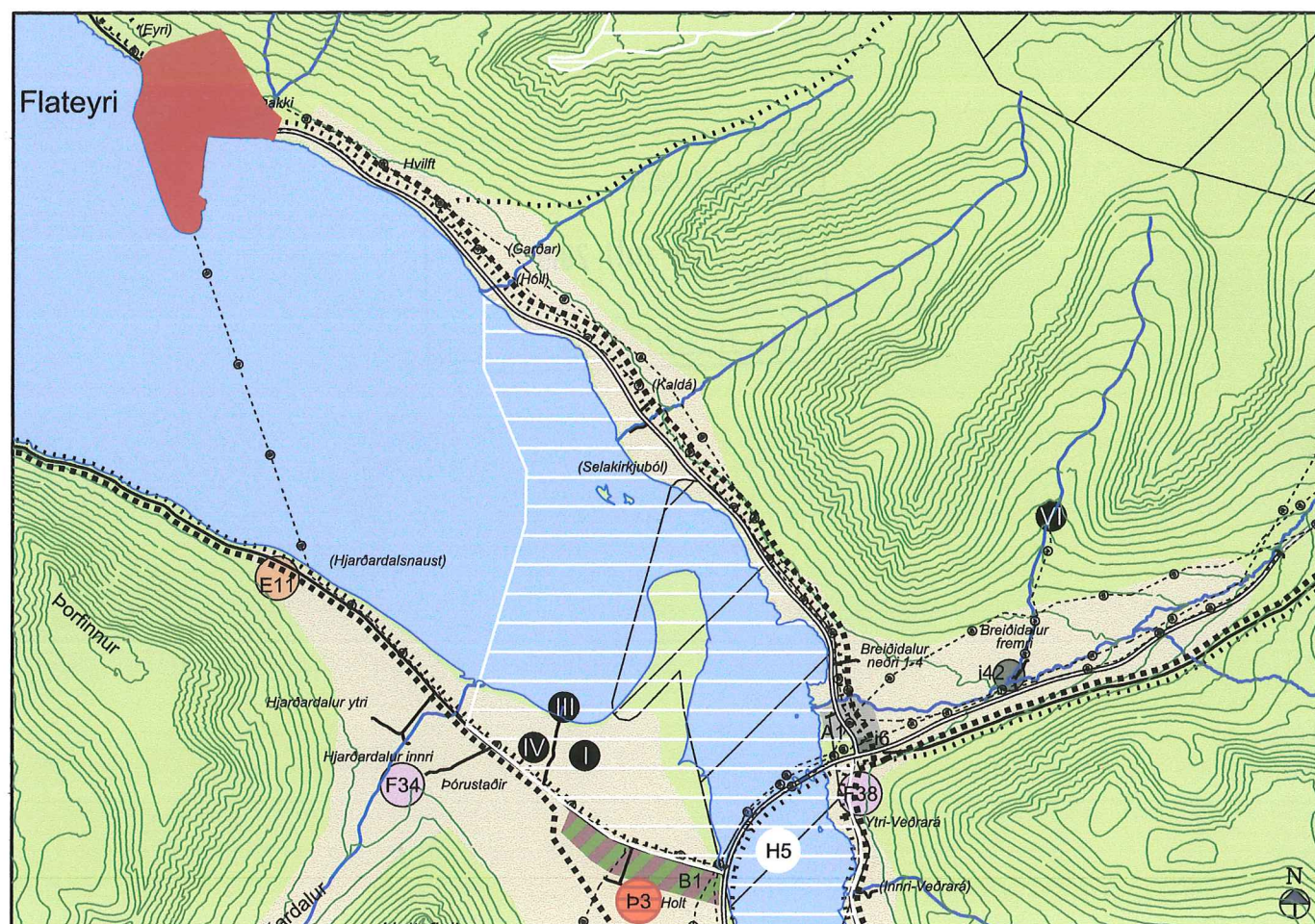






Gildandi skipulag



























Hluti sveitarfélagsuppdráttar - sunnan Djúps



Breytt skipulag

Hluti sveitarfélagsuppdráttar - sunnan Djúps

Skýringar

-  Þéttbýli
-  Svæði fyrir þjónustustofnanir
-  Athafnasvæði
-  Iðnaðarsvæði
-  Efnistökusvæði
-  Svæði fyrir frístundabyggð
-  Opin svæði til sérstakra nota
-  Óbyggd svæði
-  Landbúnaðarsvæði
-  Vötn, ár og sjór
-  Blönduð landnotkun
-  Hverfisverndarsvæði
-  Þjóðminjavendarsvæði
-  Náttúruverndarsvæði
- svæði á náttúruminjaskrá
-  Stofnvegir
-  Tengivegir
-  Jarðgöng
-  Aðrir vegir
sýndir til skýringar
-  Lendingarstaðir
loftfara
-  Bryggjur
-  Sendar
-  Stíflur
-  Gönguleiðir
-  Reiðleiðir
-  Vatnsveita
-  Fjarskipti
-  Rafveita í jörð