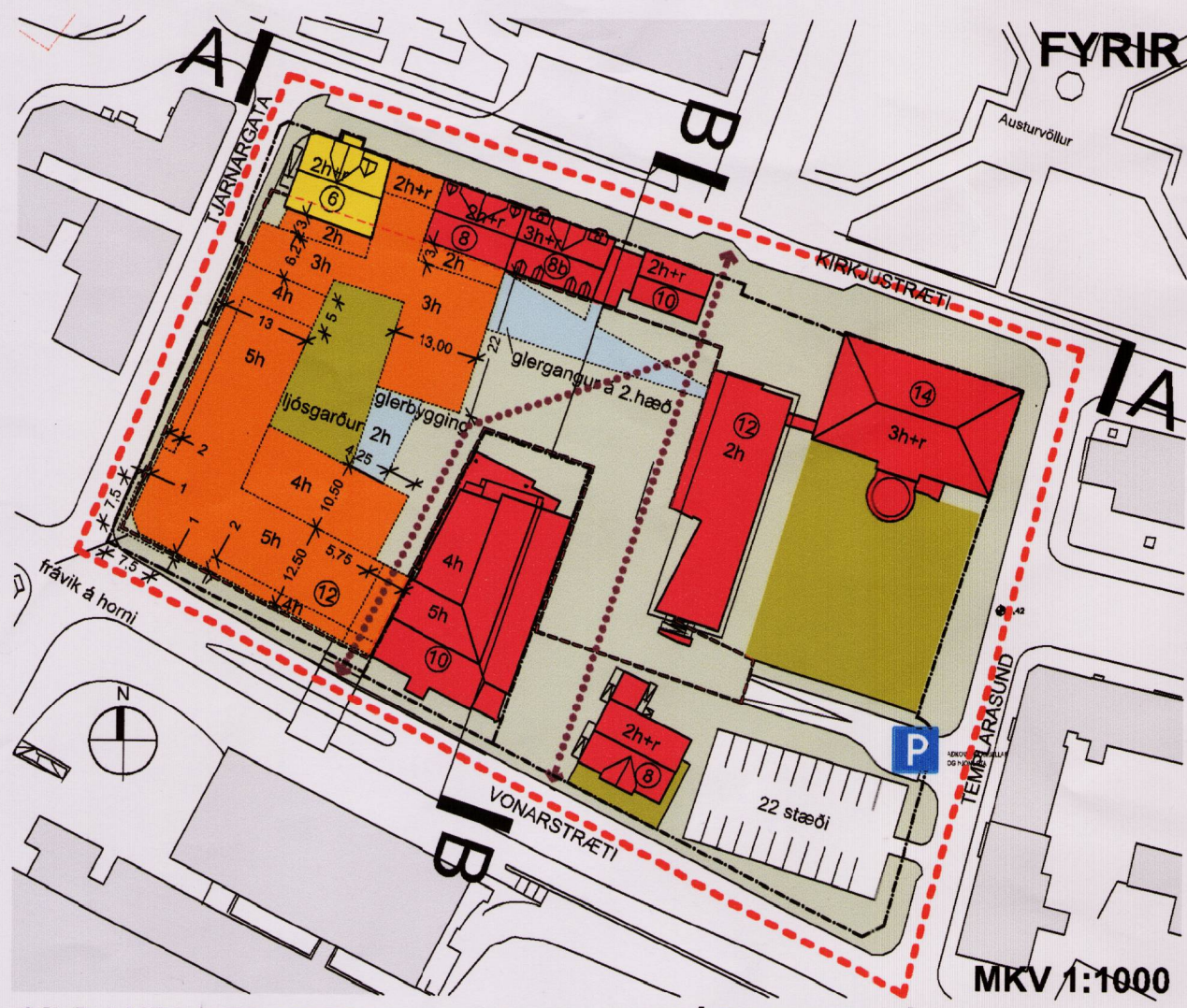
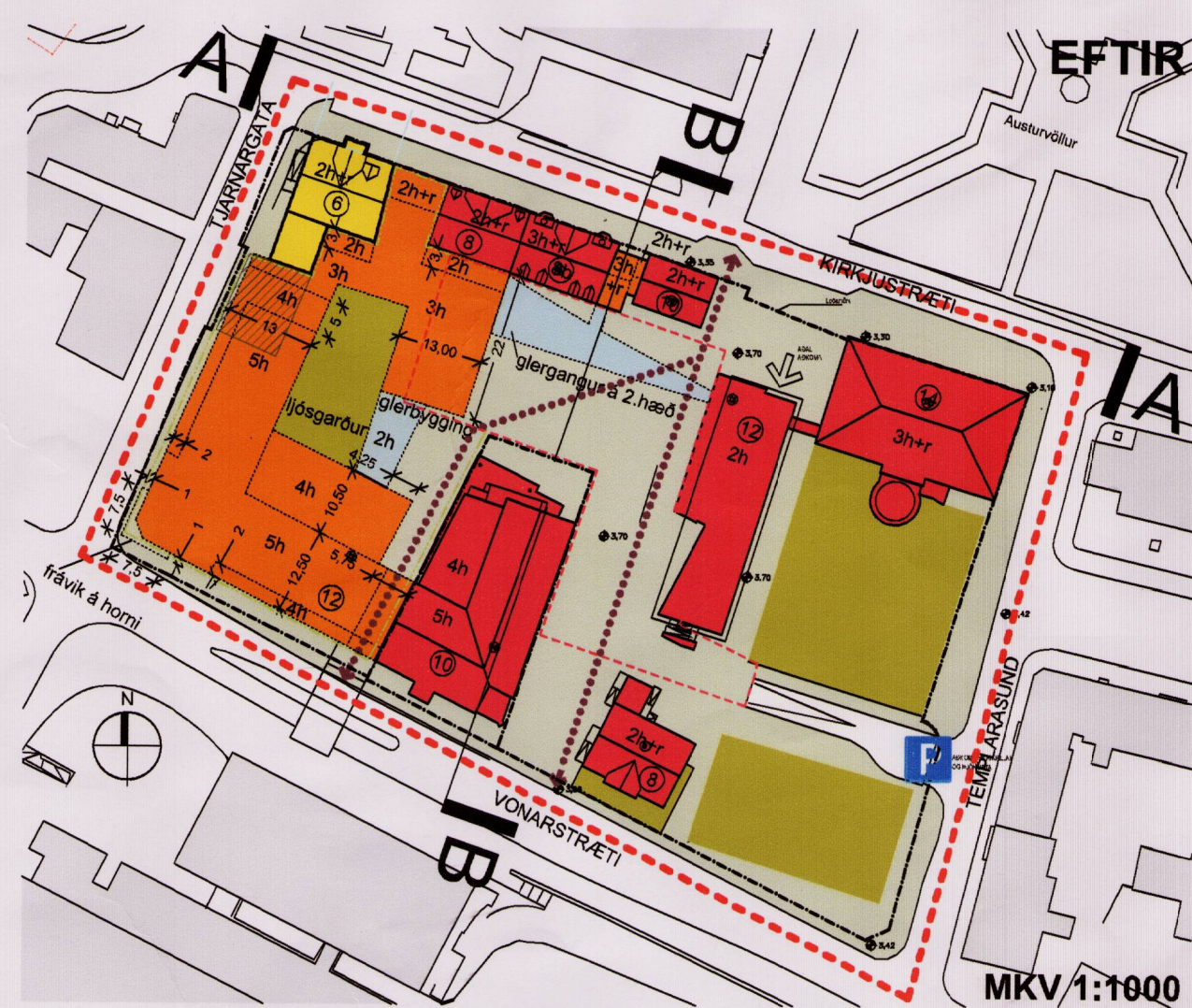


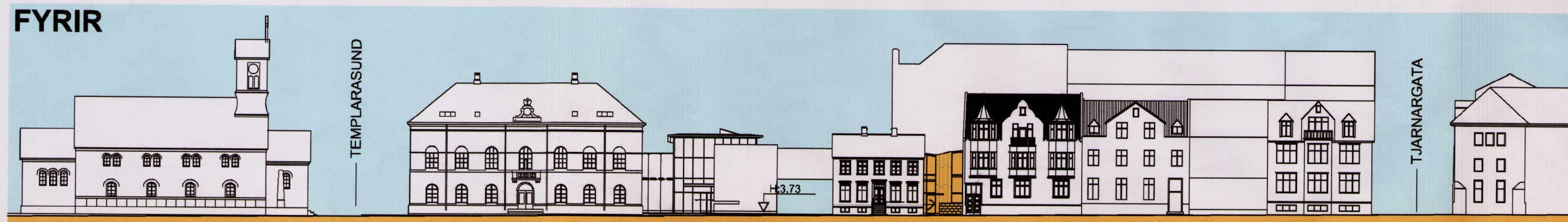
BREYTING Á DEILISKIPULAGI ALÞINGISREITS




GILDANDI DEILISKIPULAG, SAMÞYKKT Í BORGARRÁÐI 27.11.2008 / EMBÆTTISAFGREIÐSLUF. SKIPF. 23.01.2009 OG AUGLÝST Í B-DEILD STJÓRNARTÍÐINDA 16.02.2009



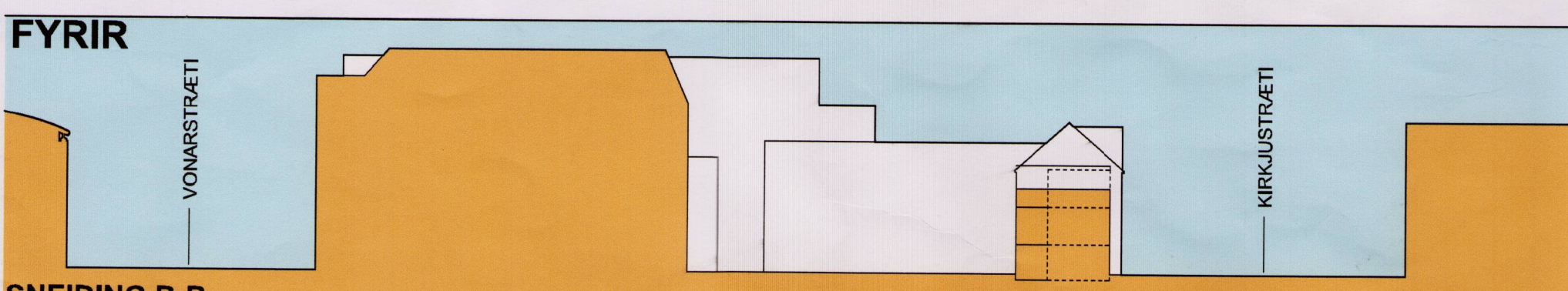
DEILISKIPULAG EFTIR BREYTINGU




SNEIÐING A-A



SNEIÐING A-A

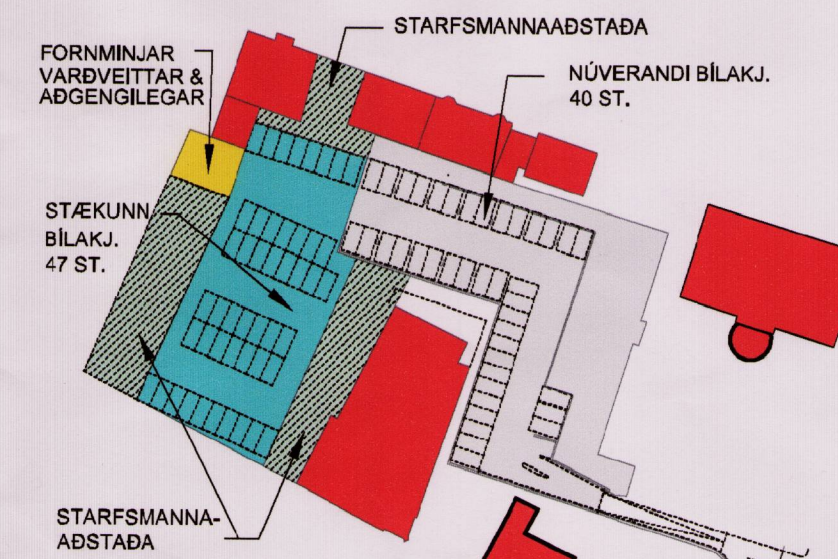


SNEIÐING B-B



SNEIÐING B-B

SNEIÐINGAR 1:500



BÍLASTÆÐI Í BÍLAKJALLARA



FORNLEIFAR Á REITNUM

SKÝRINGARMYNDIR



SÉÐ FRÁ KIRKJUSTRÆTI



SÉÐ FRÁ SKÁLA ALÞINGIS

GREINARGERÐ BREYTINGA

Gildandi skilmálar frá 1998:

Lóðir:	Alþingi	Oddfellow:	Reitur alls:
Lóðarstærð:	8109m ²	771m ²	8880m ²
Nb:	3620m ²	2020m ²	5640m ²
Nýb:	3920m ²	500m ²	4420m ²
Byggmagn alls:	7540m ²	2520m ²	10060m ²
Nýting:	0,93	3,27	1,13

Bifreiðastæði:

Fjöldi á lóð: 25
Fjöldi í kjallara: 103
Samtals: 128

Í gildi er deiliskipulagsuppráttur samþykktur í Borgarráði 27.11.2008 og óðlaðist gildi þann 16.02.2009 í B-deild Stjórnartíðinda.

Breytingar á deiliskipulagi eru, í samræmi við Aðalskipulag Reykjavíkur 2010-2030, eftirtalðar:

- Hæð tengibyggingar milli húsa nr. 8b og 10 við Kirkjustræti er hækkuð í 2h+r og 3h+r. Fermetrafjöldi heildar byggingarmagns á reitnum er óbreyttur.
- Heildarbyggingarmagn sem og nýtingarhlutfall á reitnum er óbreytt.
- Mörkum bílakjallara breytt í núverandi bílakjallari og nýr kjallari/bílakjallari.
- Hluti kjallara/bílakjallara afmarkaður undir fornminjar. Fornminjar á norðurhluta lóðar verða gerðar sýnilegar. Hellulagður stigur sunnar á reitnum hefur verið fjarlægður en skal leggja aftur í nýju gólfri kjallara. Frágangur og hönnun skal gerð í samráði við Minjastofnun. Sjá nánar fylgigagn *Fornleifar í fyrirhuguðum bílastæðakjallara á Alþingisreit*.
- Deiliskipulagsuppráttur uppfærður til samræmis við flutning á húsi nr. 6 við Kirkjustræti.
- Gr. nr. 6 úr gildandi deiliskipulagi breytist þannig að í stað þess að fjöldi stæðum úr 103 í 115 stæði í bílakjallara verður þeim fækkað þannig að til viðbótar þeim 40 stæðum sem nú þegar eru bættast við 47 stæði í nýjum kjallara/bílakjallara. 22 bílastæði sem nú eru á horni Templarasunds og Vonarstrætis víkja fyrir almenningssvæði. Heildarfjöldi bílastæða í kjallara/bílakjallara verður því 87 stæði.
- Þar sem stefnu Reykjavíkurborgar um bílastæðafjölda verður ekki við komið getur Reykjavíkurborg ákveðið að innheimta bílastæðagjald skv. 19. gr. skipulagslaga. Sjá nánar í fylgigagni: *Bílastæðamál Alþingis*.
- Svæðið á horni Templarasunds og Vonarstrætis verður að nýju almenningssvæði eða garði sem styður við heildstæða götumynd. Þessi garður verður opin og aðgengilegur almenningi.

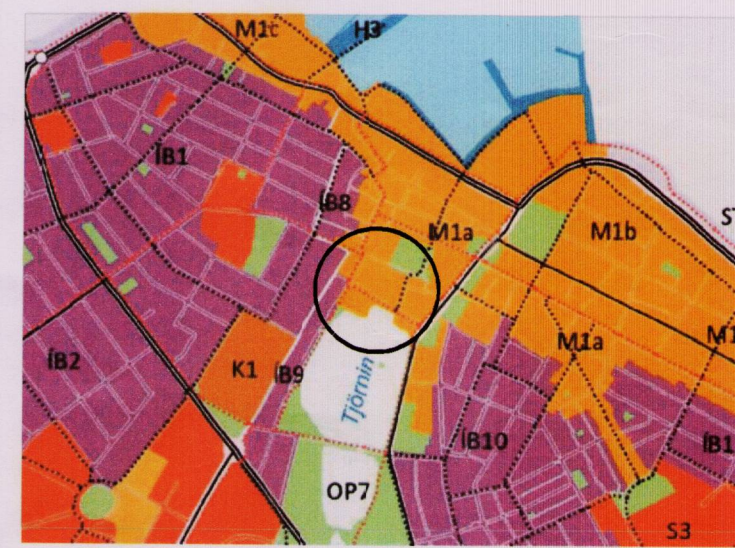
Helstu stærðir eftir breytingu:

Lóðir:
Allar stærðir eru óbreyttar

Bifreiðastæði:
Fjöldi á lóð: 0
Fjöldi í kjallara/bílakjallara: 87
Samtals: 87

Sjá meðfylgjandi fylgigagn deiliskipulagsins, *Bílastæðamál Alþingis* dagsett 22.03.2016 og umsögn Minjastofnunar Íslands: *Fornleifar í fyrirhuguðum bílastæðakjallara á Alþingisreit* dagsetta 18.12.2015.

Að öðru leyti en framan greinin gilda eldri skipulagskilmálar.



ABALSKIPULAG REYKJAVÍKUR 2010-2030

SKÝRINGAR:

- SKIPULAGSMÖRK
- LÓÐAMÖRK
- NÚVERANDI BÍLAKJALLARI
- NÝR KJALLARI/BÍLAKJALLARI
- BYGGINGAREITUR
- KRAFA UM FRÁVIK (ÚTSKOT)
- NÝBYGGING
- FORNMYNJAR Í KJALLARA
- NÚV. BYGGINGAR
- GARÐUR
- FLUTT HÚS
- NÝBYGGING MEÐ GLERVEGGJUM
- KVÓÐ UM GÖNGULEIÐ
- BÍLASTÆÐI
- ADKOMA BÍLAKJALLARA

2. Auglýst breyting á gildandi deiliskipulagi sem er auglýst, þ.e. veruleg breyting:

Deiliskipulagsbreyting þessi sem fengið hefur meðferð í samræmi við ákvæði 1. mgr. 43. gr.

skipulagslaga nr. 123/2010 var samþykkt í *Borgarráði*

þann 16. júní 2016 og á *embættisafgreiðslu* þann 19. ágúst 2016

Tillagan var auglýst frá 1. júlí 2016 með athugasemdafrest til 12. ágúst 2016.


Auglýsing um gildistöku breytingarinnar var birt í B-deild Stjórnartíðinda þann 20. *Agúst*

Alþingi
VERKGAÐIR / EIGNADI
Deiliskipulagsbreyting
TEGUND VERKS

Alþingisreitur
GATA/STÆBUNING

LANDNÚMÉR: -
STADGR.: 1.141.1
MHL: -
MKV.: 1:1000 & 1:500
BLAÐSTÆRÐ: A1
ÚTGAFA DAGS: 22.03.2016
TEIKNAD: JH
YFIRFARID: SE

1518 01 - 01
VERKNR. RADNR. ÚTGAFA



BATTERÍD | ARKITEKTAR

Hvaleyribrú 32 | 220 Hafnarfjöldi | Sí: 54 54 700 | batterid@arkitekta.is | www.arkitekta.is

© BATTERÍD | ARKITEKTAR
ÖLL HINGOT OG AFRITUN TÆKNINGAR AD HLUTA EDA I HEILD ER HÁÐ SKRIFLEGU LEYFI HÖFUNDA

Sigurður Einarsson FAI
Kt: 110457-2789