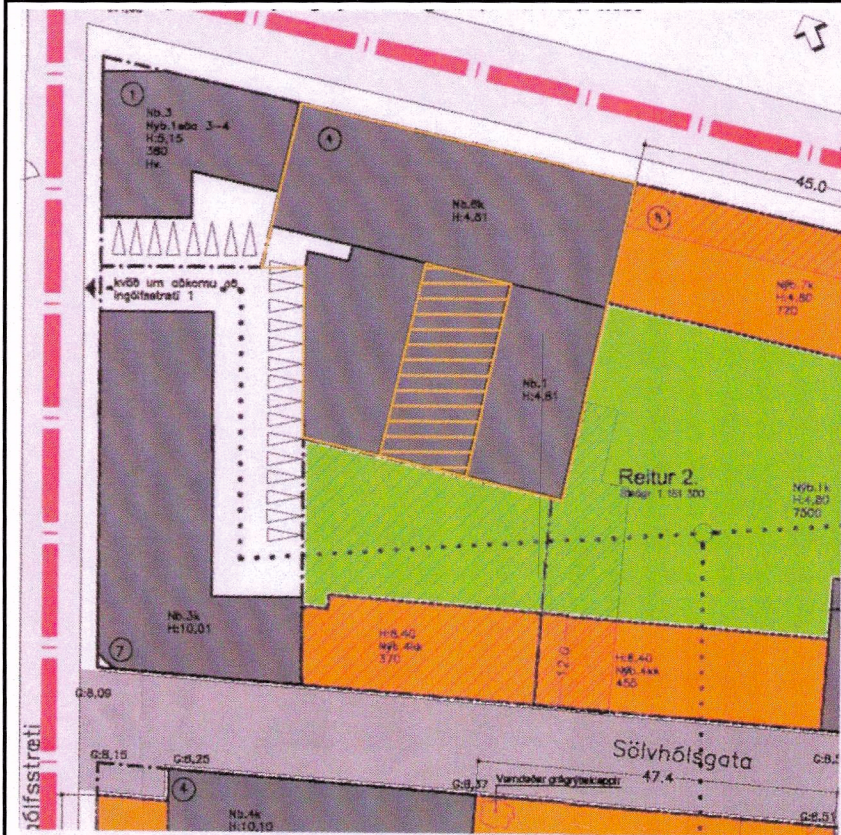


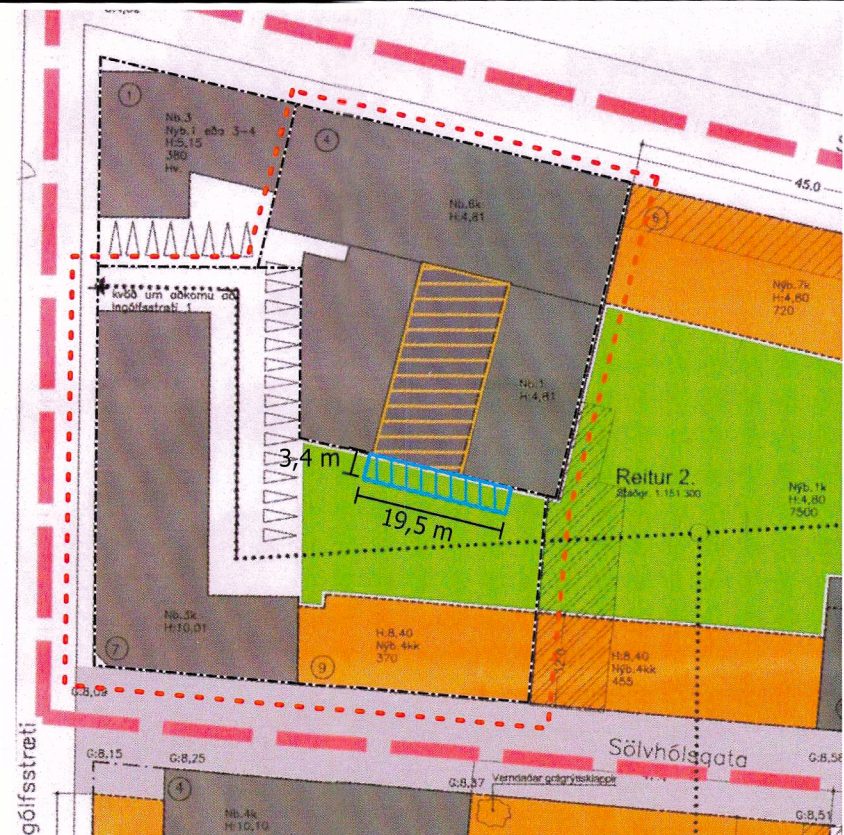
Breyting á deiliskipulagi Skúlagötusvæðis, stjórnarráðsreit

Breytt lóðamörk Sölvhóls götu 7-9 og byggingareitur flóttaleiða



Gildandi deiliskipulag samþykkt 29.10.2010
tók gildi 16.12.2010.

1:1000

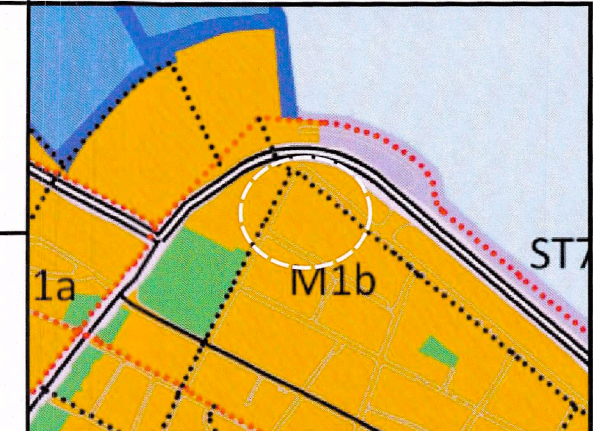


Tillaga að breyttu deiliskipulagi

1:1000

SKÝRINGAR

- Mörk skipulags
 - Lóðamörk
 - Byggingareitur húsa
 - Bílastæði ofanjarðar
 - Húsnúmer
 - Kvæð um gönguleið, staðsetning nánar útfærð við hönnun bygginga.
 - Göturi
 - Vistgata
 - Opin svæði
 - Garðar
 - Afmörkun deiliskipulagsbreytingar
 - Byggingareitur flóttaleiða fyrir Skúlagötu 4
- | | |
|--------|------------------------|
| Nb | Núverandi byggingar |
| Nyb | Nýbyggingar |
| 2 | Hæðir húsa |
| r | Rís |
| k | Kjallari |
| H:2.00 | Hæðakvæði jarðhæðar |
| 2000 | Mesti brúttógólfliötur |
| G:2.30 | Hæð við lóðamörk |
| Hv | Hverfisvernd |
- | | |
|--|---------------------------------------|
| | Núverandi byggingar til framtíðarnota |
| | Nýbyggingar |
| | Lóðir í eigu Reykjavíkurborgar |
| | Núverandi byggingar sem hverfa |
- Viðbót við núverandi byggingarmagn



Úr Aðalskipulagi Reykjavíkur 2010-2030.
Hvít brotalína sýnir staðsetningu breytingarinnar.

Deiliskipulagsbreyting þessi, sem fengið hefur meðferð í samræmi við ákvæði 2. mgr. 43 gr. skipulagslaga nr. 123/2010, var samþykkt í/á

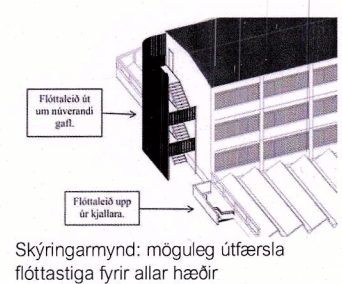
[skipulags- og samgönguráði](#)

þann 7. apríl 2021.

Til samræmis við heimild í 3. mgr. 44. gr. skipulagslaga nr. 123/2010 var breytingin ekki grenndarkynnt þar sem hún varðaði ekki hagsmuni annarra en Reykjavíkurborgar og/eða umsækjanda.

Auglýsing um gildistöku breytingarinnar var birt í B-deild Stjórnartíðinda þann 1. júlí 2021.

Bruna Ástvaldsson



Skýringarmynd: möguleg útfærsla flóttastiga fyrir allar hæðir

Bráðabirgða flóttastigar á suðurgafli Skúlagötu 4 er ekki taldir standa í vegi fyrir uppbyggingu á Sölvhóls götu nr. 7-9 þar sem hægt væri að fjarlægja stigana ef þyrfti. Komi til þess að byggt verði við suðurgafi Skúlagötu nr. 4 þyrfti, óhjákvæmilega, að gera ráð fyrir nýju stigahúsi sem myndi einnig þjóna hlutverki flóttaleiða.

Núverandi neyðarútgangar á suðugafli Skúlagötu nr. 4 ná um 1,5 m inn á lóðina Sölvhóls göt nr. 7-9 þar sem í dag eru bílastæði. Með flóttastiga sem uppfyllir núgildandi brunakröfur myndu þeir ná um 3,4 m inn á lóðina.

Á uppdrætti má sjá tillögu að sérafnotareit flóttaleiðar fyrir Skúlagötu 4. Nær hann frá vesturhorni suðurgafils efri hæða og 19,5 m í austur eftir gafflinum. Breidd reitsins er 3,4 m frá húsgafli. Eftirfarandi skilmálar gilda um reitinn:

*Byggingareitur flóttaleiða fyrir Skúlagötu 4:
Byggingareitur fyrir flóttastiga við suðurgafi Skúlagötu 4. Reiturinn er hugsaður undir bráðabirgðalausn og við hönnun og uppsetningu skal gera ráð fyrir að hægt sé að fjarlægja stigana síðar.*

Til að tryggja sátt allra lóðarhafa skal útbúa og þinglýsa kvæð um samþykki fyrir flóttaleið Skúlagötu 4 inni á lóð Sölvhóls götu 7-9 áður en byggingarleyfi er veitt. Aðrir skilmálar eru óbreyttir.

Þar sem þessi breytingartillaga er aðeins talin snerta hagsmuni lóðarhafa Skúlagötu nr. 4, Sölvhóls götu 7-9 og borgaryfirvöld fer breytingartillagan eftir málsmeðferð í samræmi við 2. mgr. 43. gr. skipulagslaga nr. 123/2010.

GREINARGERÐ

Í gildi er deiliskipulag Skúlagötureits, samþykkt 13.05.1986. Frá gildistöku hafa verið gerðar allnokkrar breytingar, en síðasta breyting tók gildi 27.04.2020. Gerðar hafa verið breytingar sem snerta Skúlagötu 4 nú síðast samþykkt 29.10.2010 og tók gildi með birtingu í B-deild 16.12.2010.

Nú er lögð fram tillaga að breytingu á deiliskipulaginu vegna breyttra lóðamarka við Sölvhóls götu nr. 7 og 9 auk bráðabirgða lausnar á flóttaleiðum fyrir Skúlagötu 4 (Sjávarútvegshúsið). Um er að ræða flóttastiga við suðurgafi hússins sem myndu ná inn á aðliggjandi lóð, líkt og núverandi neyðarútgangar 1. hæðar gera í dag. Ekki er fjallað um núverandi flóttastiga á suðurgafli hússins í skipulagi, engin kvæð eða önnur heimild er fyrir núverandi flóttaleið sem nær inn á aðliggjandi lóð, Sölvhóls götu 7-9, sem er annars nýtt sem bílastæði.

Í Skúlagötu 4 eru skrifstofur og verða áfram, en húsið uppfyllir ekki núgildandi brunavarnir nema með því að bæta við flóttastigum fyrir hverja hæð við gafflinn. Þar sem húsið er byggt út í lóðarmörk munu flóttaleiðir ná inn á aðliggjandi lóð, Sölvhóls götu nr. 7-9.

Því er hér lögð fram breyting á deiliskipulagi til að koma fyrir byggingareit flóttaleiða fyrir Skúlagötu 4 á lóð Sölvhóls götu nr. 7-9. Settir eru sérskilmálar fyrir reitinn.

Þá hafa lóðamörk Sölvhóls götur nr. 7-9 breyst frá gildistöku síðasta uppdráttar. Á gildandi uppdrætti eru lóðirnar sýndar sem tvær aðskýldar lóðir en í dag er búið að sameina þær í eina lóð. Lóðarhafi er Ríkissjóður Íslands.

YRKI ARKITEKTAR
 Mýrargötu 26, 101 Reykjavík
 Sími: +354 552 6629
 Kt: 560997-3109
 www.yrki.is
 yrki@yrki.is

Ásdis H. Ágústsdóttir Arkitekt FAI
Sólveig Berg Arkitekt FAI

| | |
|---------------------|-----------------------|
| VERKKAUPI FSR | VERK SKÚLAGATA 4 |
| DAGS. 23.03.2021 | KVARDI 1:1000 (A3) |
| TEIKNING D01 | TEIKNAD GÁ |
| | ÚTGEFIÐ AF ÁHÁ/GÁ |
| | ÚTGÁFA 1 af 1 |