

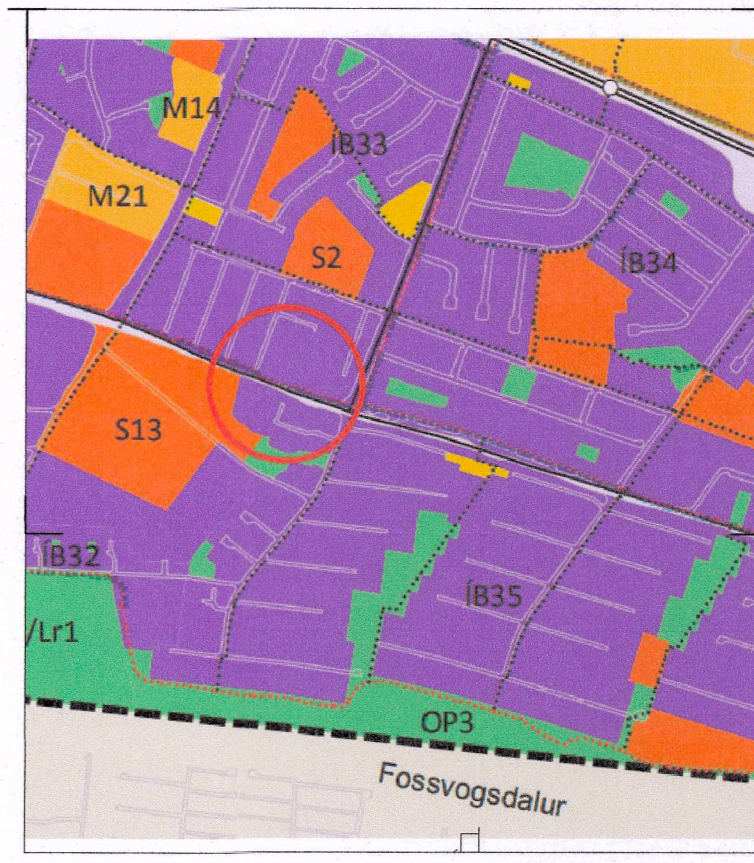
#02 Skilmálateikning - Skýringauppráttur. Breyting á deiliskipulagi Espigerði -skjal 12098



Núverandi fyrirkomulag lóðar / Hús fjarlægð: 1:1000



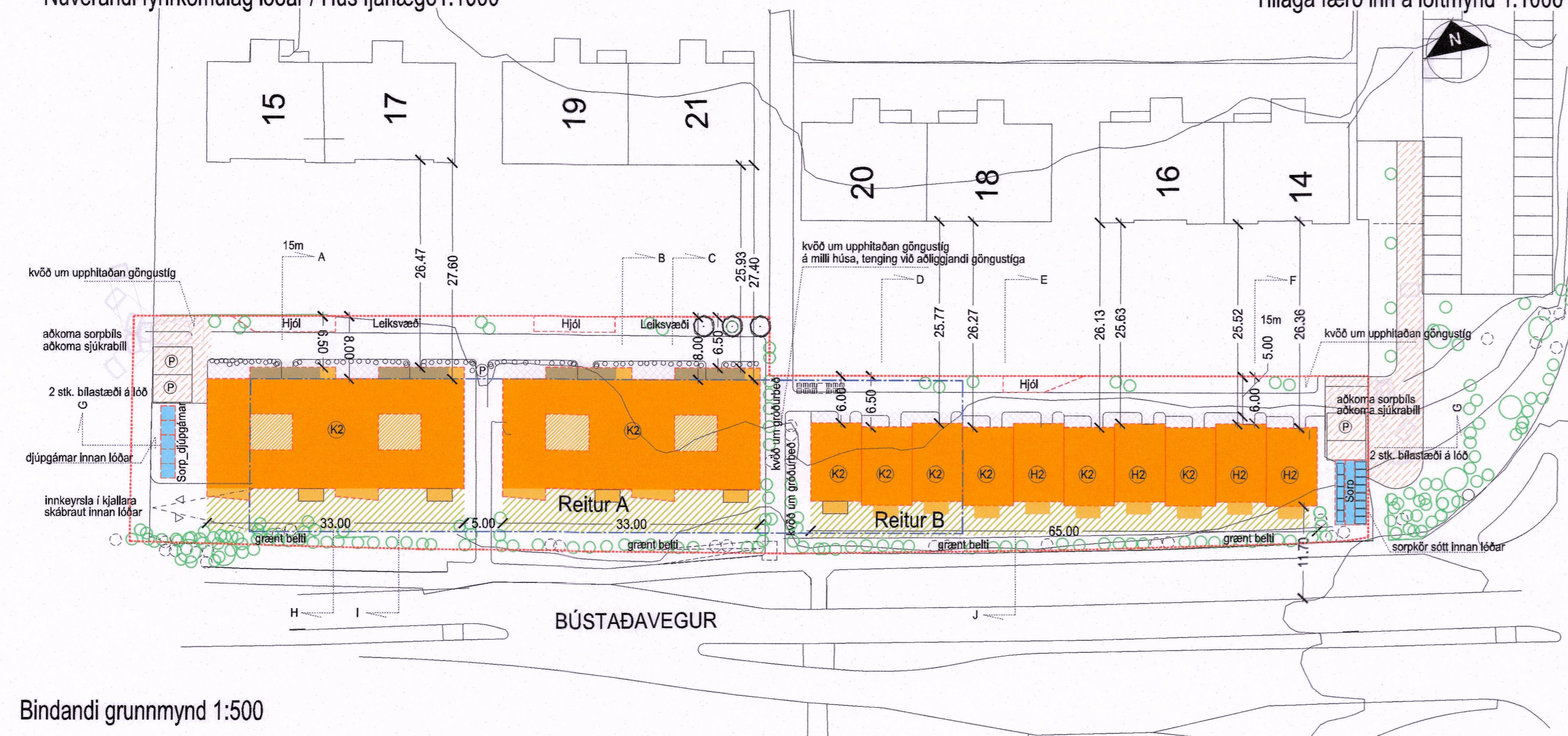
Tillaga færð inn á loftmynd 1:1000



Húsi deiliskipulags Reykjavíkur

Furugerði 23	
Lóðir	3985
30 íbúðir ofanjarðar	2988
m.kjallara	4773
	0,75 NHL
	1,20 NHL

- Staðsetning breytinga
- Deiliskipulagsmörk
- Lóðarmörk
- Byggingarsvæði
- Úrtaksvalir
- Inngangurtréppuhús
- Byggingar flaksgöður
- Græntsvæði
- Sérfræðingur / norðan megin
- Sorpskýli / úppálmur
- Aðkoma sorpbíls, sjúkrahús og slökkvélis
- Fjöldi hæða með kjallara
- Gangstígur
- Gróðurflautré
- Niðurskýsla í tiltekjallara
- Bílastæði í lóðarmörkum

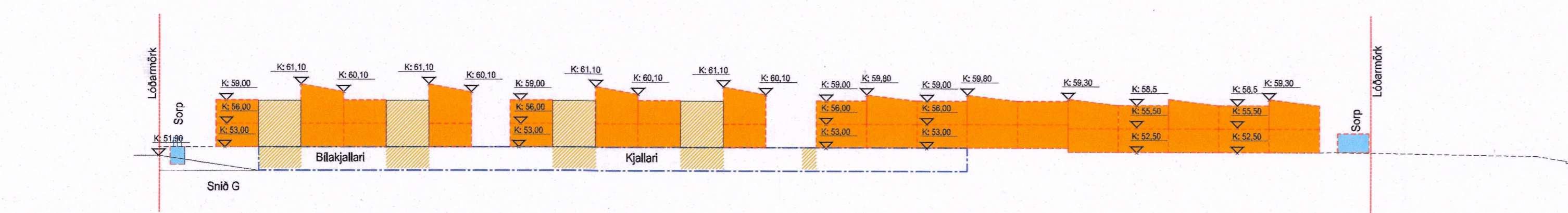


Bindandi grunnmynd 1:500

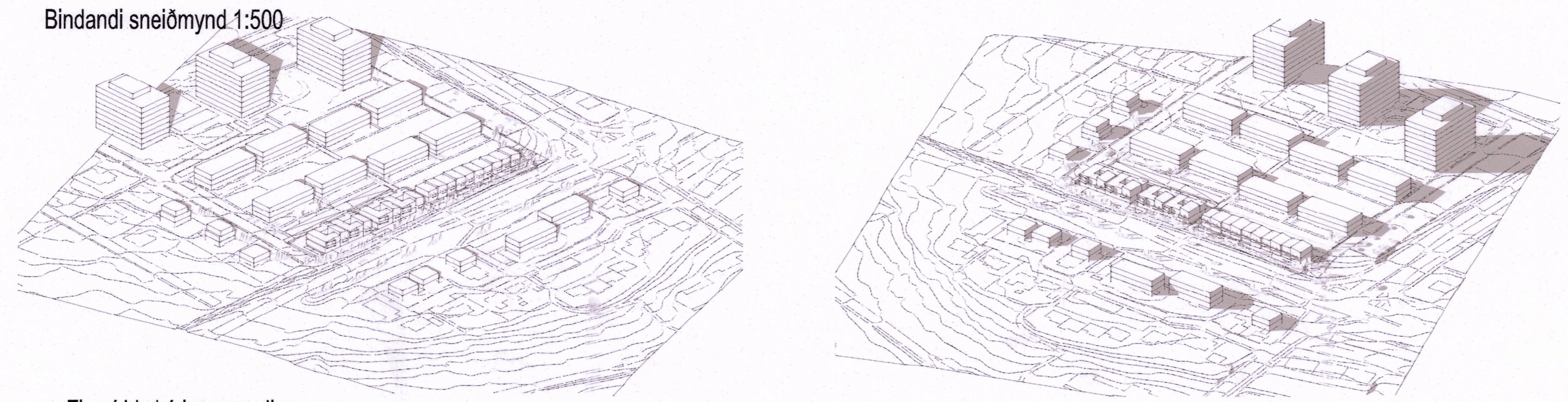


Litir tákna mismunandi íbúða týpur

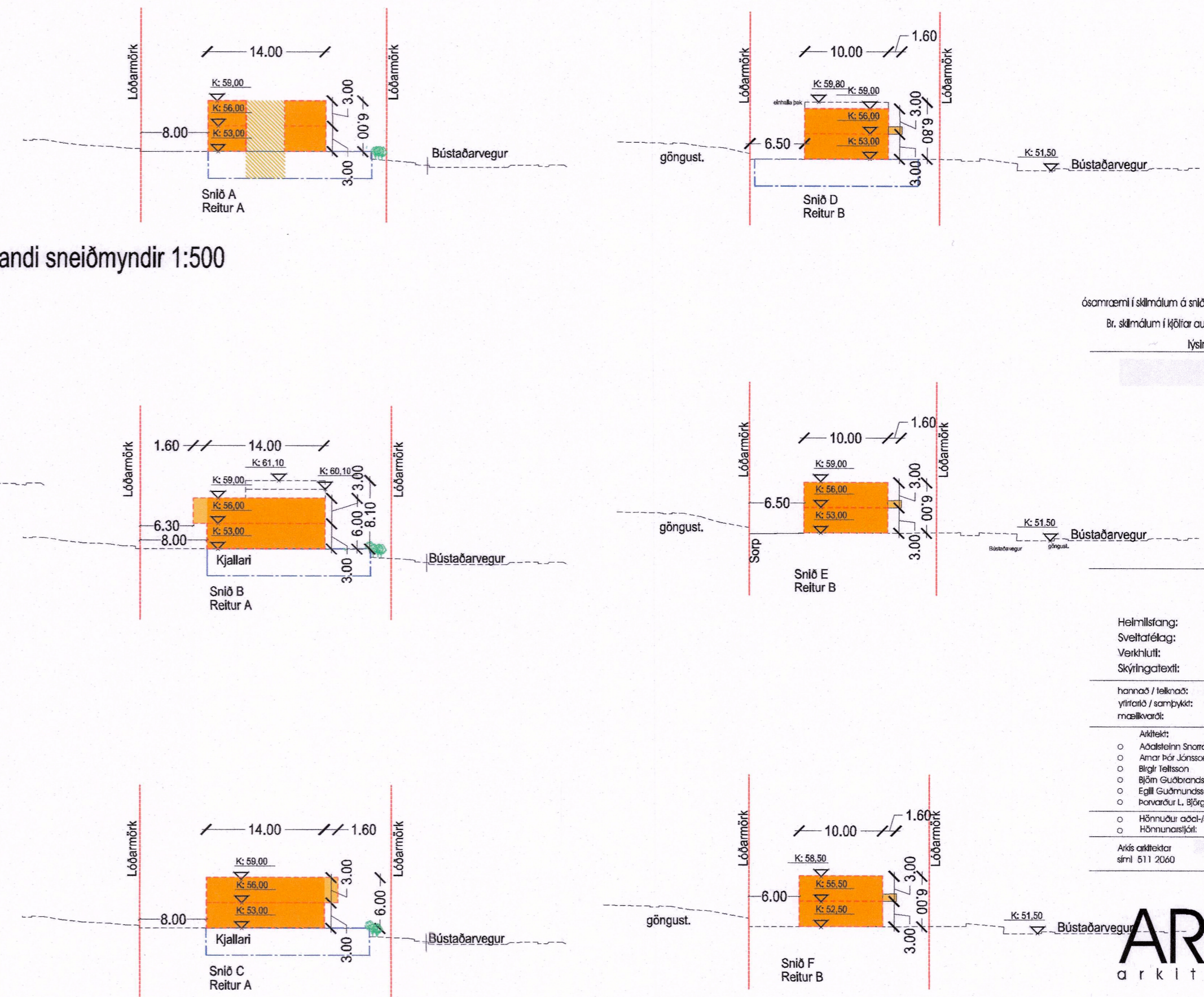
Bindandi sneiðmyndir 1:500



Bindandi sneiðmynd 1:500



Fjarvið skýringamyndir



Útvefing	B	30.03.2021
Staðfesting	A	08.01.2021
Þing	breyting	dags
		teikning

17-036

Furugerði 23
104 RVK
Skýringauppráttur #2
Deiliskipulagsflakki

Arkís arkítakar (99)1.02
teikning breyting

dagsetning: 16.07.2020
vefur: 17-036