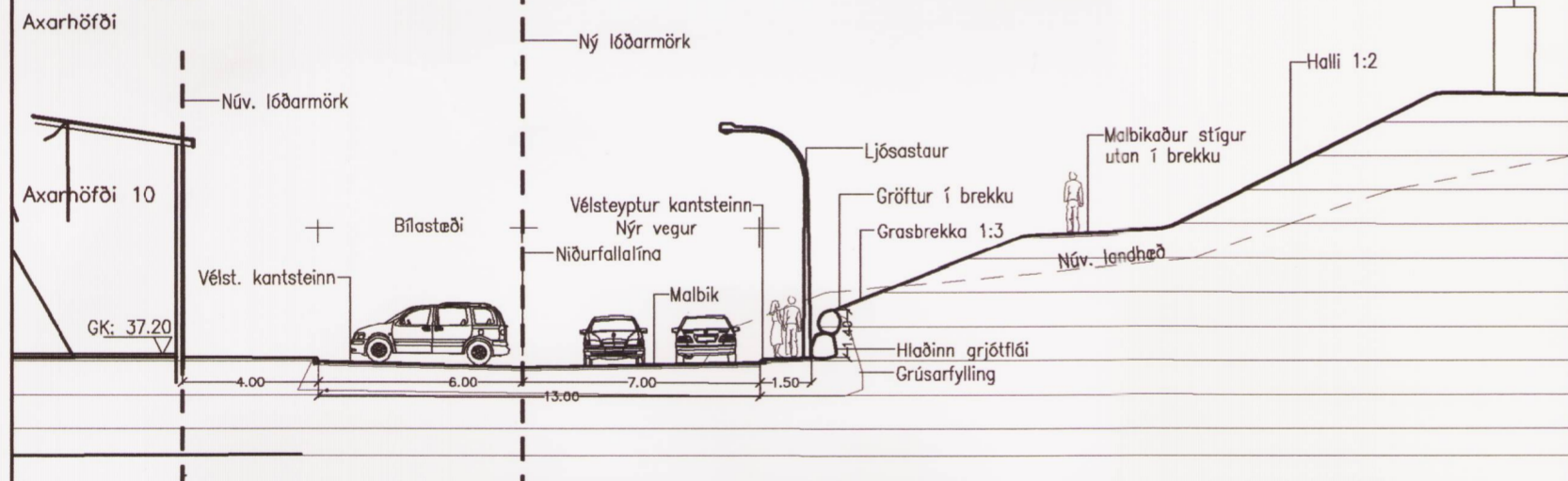
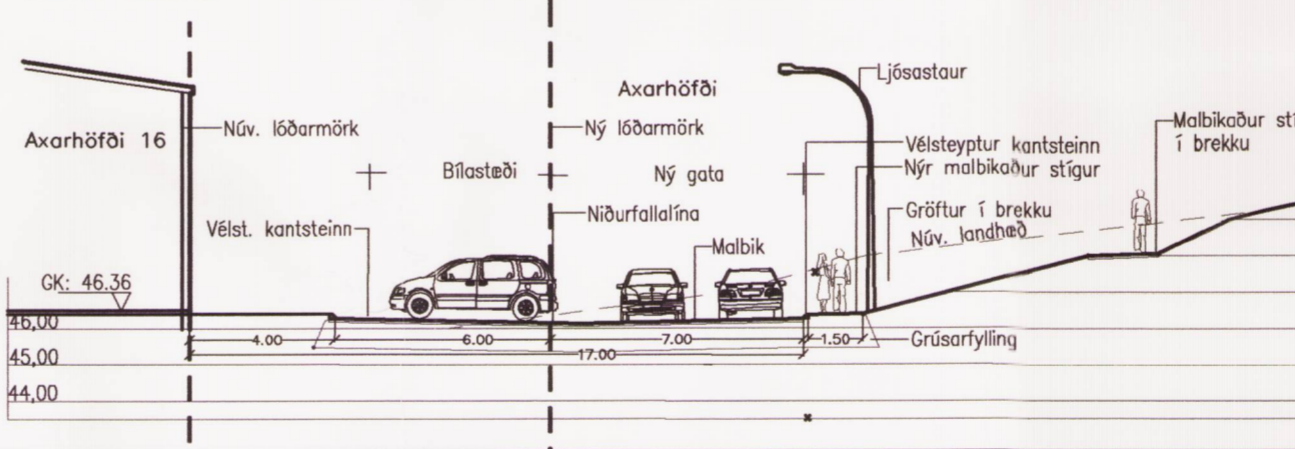


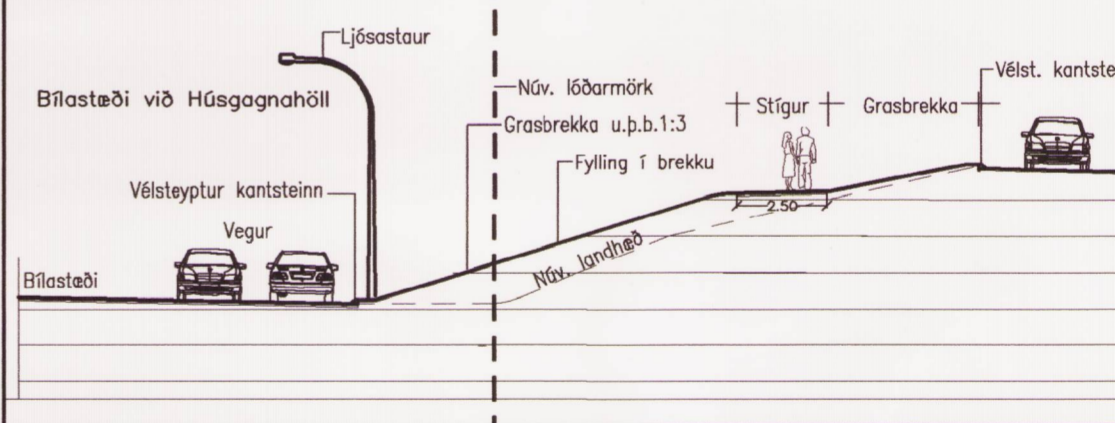
SNEIDING A-A
mkv. 1:200



SNEIDING B-B
mkv. 1:200



SNEIDING C-C
mkv. 1:200



Greinargerð

Í gildi er samþykkt deiliskipulag frá 1. júní 1999 ásamt áorðnum breytingum á gatnamótum Höfðabakka/ Búðshöfða. Nýr vegur (Axarhöfði) verði með tvítefnuakstri, 7,0m breiddur og með 1,5m breiðri gangstétt utan við. Ekki verða heimilaðar varanlegar byggingar á þessum nýju löðarhlutum. Gert verður ráð fyrir hraðatakmörkandi inngrípum í götu, þær nýtast sem uppþakkaðar stígatengingar fyrir löðarhata til að komast upp á stíg meðfram nýjum vegi. Heimilt er að girða á löðarmörkum enda sé samkomulag milli löðarhata um það. Göngustígur fyrir almenna umferð verður sunnan við aðkomuveg. Möguleiki er á tveimur þverteningum frá stíg í átt að Húsgagnahöllinni. Kvöð er á að aðkomuvegur skuli liggja í gegnum lóð Húsgagnahöllar og verði þannig tenging á milli Búðshöfðavegar og Höfðabakkavegar. Kvöð er á að stígur við Búðshöfða verði inn á lóð við Búðshöfða 20. Núverandi velliskili þarf að staðsetja utan við umferðarkvöð. Á samþykktu skipulagi var sýndur gróður á grænu svæði milli Axarhöfða og Vesturlandsvegur. Sá gróður er einungis að hluta til kominn. Færa þarf til núverandi trjágróður sem lendir í nýju stíga og vegstæði. Framlíðar gróðursetning skal taka mið af nýjum veg og stígatengingum.

Ártúnshöfði í Reykjavík - Axarhöfði að Búðshöfða
DEILISKIPULAGSTILLAGA
Breyting á deiliskipulagi - skýringaruppráttur

KVARÐI-A2:	1:1000/ 200	TEKNI NR:	002
DAGS:	06.04.2005	HANNAÐ:	F.k./g.g.
FLOKKUR:	070	TEKNAÐ:	g.g.
SKRÁ:		VERKNR:	04118

LANDSLAG EPH
LANDSLAGSARKITEKTAR FÍLA
SKÓLAVÖRDUSTÍG 11, 101 REYKJAVÍK, Sími: 5355300, Fax: 5355301
VEFFANG: WWW.LANDSLAG.IS / NETFANG: LANDSLAG@LANDSLAG.IS