









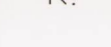




Hólshús, Eyjafjarðarsveit Deiliskipulag íbúðarbyggðar Skipulagsuppdráttur

Skýringar

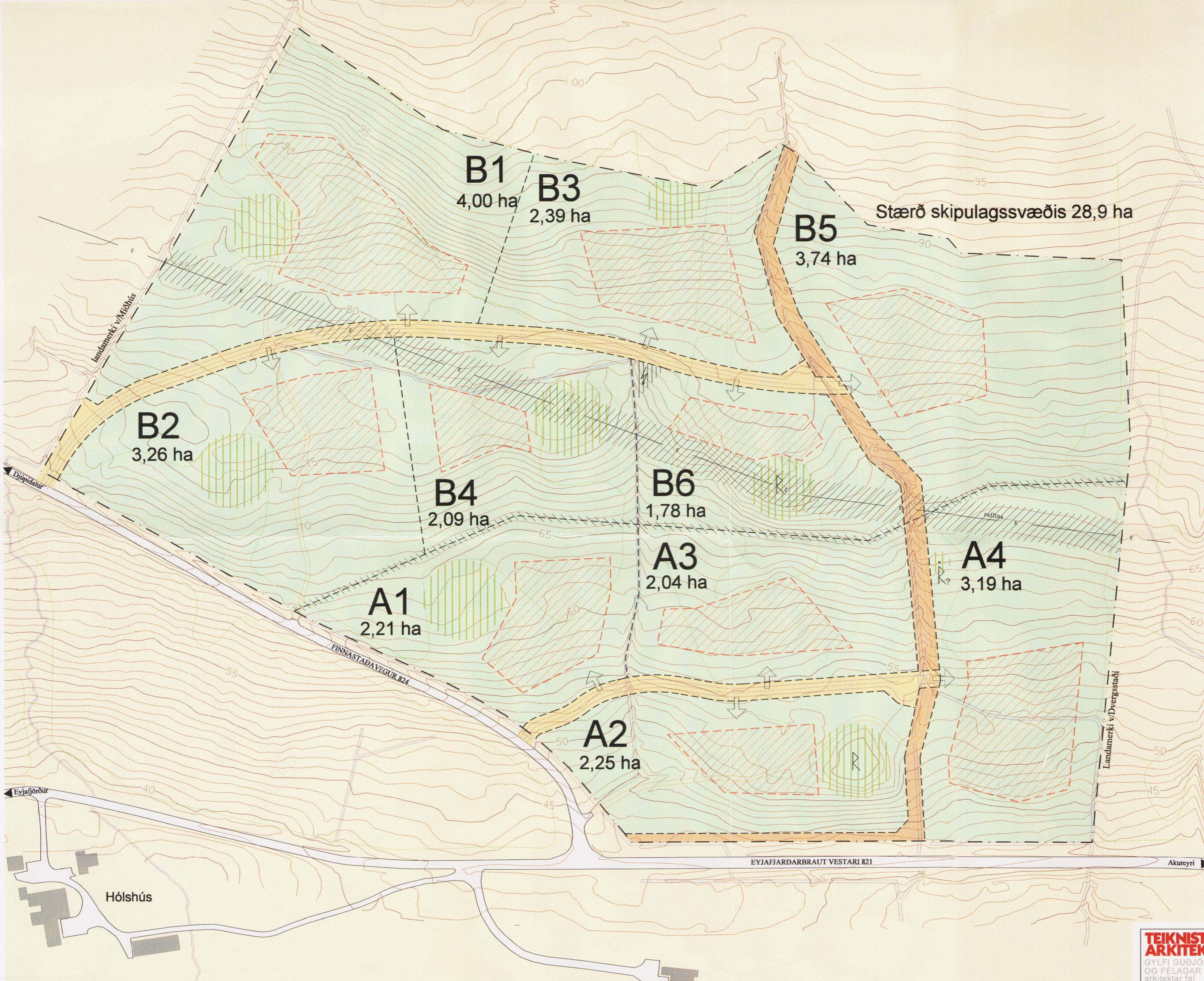
-  Mörk skipulagssvæðis
-  Lóðir, lóðamörk íbúðarlóða
-  Byggingarreitur
-  Safnvegur, akbraut
-  Reiðleið
-  Kvöð um opna reiðleið innan lóða
-  Öryggissvæði raflínu
-  Óraskað land
-  Staður tilgreindur í fornleifaskrá
-  Líklegar fornleifar
-  Innkeyrsla á lóð, leiðbeinandi staðsetning
-  Kvöð um spennistöð og aðkomu
-  Grunnkort

Skipulagsgögn:
Greinargerð dags. í apríl 2002 og mars 2003
Skipulagsuppdráttur 01
Skýringaruppdráttur nr. 02
Skýringaruppdráttur nr. 03

Hæðarsetning lóðamarka og málsetning byggingarreita er sýnd á mæliblöðum.

Deiliskipulag þetta sem auglýst hefur verið samkvæmt 25. gr. skipulag- og byggingarlaga nr. 73/1997 var samþykkt í sveitarstjórn Eyjafjarðarsveitar þann 26.11.02


sveitarstjóri Eyjafjarðarsveitar



Grunkort:
Hæðarlínur: Myndmælt kort, Ísgraf ehf. janúar 2002.
Aðrar línur grunkorts: Búnaðarsamband Eyjafjarðar, janúar 2002.

TEIKNISTOFA ARKITEKTA GYLFI GUÐJÓNSSON OG FÉLAGAR ehf. arkitektar fal <small>KAUFANGI VAMPRARVEG 800 AKUREYRI SÍM: 491 1508 NETFANG: arn@teikna.is www.teikna.is</small>	Hólshús, Eyjafjarðarsveit	
	Deiliskipulag íbúðarbyggðar	VERK 02-568
HANNAD áó KVARDI A2: 1:2000 A4: 1:4000	TEIKNAD áó	DAGS. 15.4.2002, 9.12.2002
		BREYTT 24.3.2003
Skipulagsuppdráttur		BLAD 01