

SKILAVINGIR

Áskilningur á skilavörðum: Þessi skilavörðir eru byggðar á grundvelli áskilninga frá 1999. Þær eru byggðar í samræmi við gildandi byggingarlög og skilavörðum frá 1999.

Skilavörðir:

- A — Hringbraut
- B — Njarðargötu
- C — Göngubrá
- D — Vatnsmýri
- E — Fríðland
- F — Mörk lóðar H.I.
- G — Mörk deiliskipulagssvæðis
- H — Mörk lóðar H.I.
- I — Mörk deiliskipulagssvæðis
- J — Mörk lóðar H.I.
- K — Mörk deiliskipulagssvæðis
- L — Mörk lóðar H.I.
- M — Mörk deiliskipulagssvæðis
- N — Mörk lóðar H.I.
- O — Mörk deiliskipulagssvæðis
- P — Mörk lóðar H.I.
- Q — Mörk deiliskipulagssvæðis
- R — Mörk lóðar H.I.
- S — Mörk deiliskipulagssvæðis
- T — Mörk lóðar H.I.
- U — Mörk deiliskipulagssvæðis
- V — Mörk lóðar H.I.
- W — Mörk deiliskipulagssvæðis
- X — Mörk lóðar H.I.
- Y — Mörk deiliskipulagssvæðis
- Z — Mörk lóðar H.I.

SKILAVINGIR

SKILAVINGIR

| SKILAVINGIR | SKILAVINGIR | SKILAVINGIR | SKILAVINGIR |
|-------------|---------------------------|----------------------|-------------|
| A | Hringbraut | 6.000 m ² | 2.3 ha |
| B | Njarðargötu | 4.000 m ² | 2.3 ha |
| C | Göngubrá | 8.000 m ² | 2.3 ha |
| D | Vatnsmýri | 4.000 m ² | 2.3 ha |
| E | Fríðland | 4.000 m ² | 2.3 ha |
| F | Mörk lóðar H.I. | 4.000 m ² | 2.3 ha |
| G | Mörk deiliskipulagssvæðis | 4.000 m ² | 2.3 ha |
| H | Mörk lóðar H.I. | 4.000 m ² | 2.3 ha |
| I | Mörk deiliskipulagssvæðis | 4.000 m ² | 2.3 ha |
| J | Mörk lóðar H.I. | 4.000 m ² | 2.3 ha |
| K | Mörk deiliskipulagssvæðis | 4.000 m ² | 2.3 ha |
| L | Mörk lóðar H.I. | 4.000 m ² | 2.3 ha |
| M | Mörk deiliskipulagssvæðis | 4.000 m ² | 2.3 ha |
| N | Mörk lóðar H.I. | 4.000 m ² | 2.3 ha |
| O | Mörk deiliskipulagssvæðis | 4.000 m ² | 2.3 ha |
| P | Mörk lóðar H.I. | 4.000 m ² | 2.3 ha |
| Q | Mörk deiliskipulagssvæðis | 4.000 m ² | 2.3 ha |
| R | Mörk lóðar H.I. | 4.000 m ² | 2.3 ha |
| S | Mörk deiliskipulagssvæðis | 4.000 m ² | 2.3 ha |
| T | Mörk lóðar H.I. | 4.000 m ² | 2.3 ha |
| U | Mörk deiliskipulagssvæðis | 4.000 m ² | 2.3 ha |
| V | Mörk lóðar H.I. | 4.000 m ² | 2.3 ha |
| W | Mörk deiliskipulagssvæðis | 4.000 m ² | 2.3 ha |
| X | Mörk lóðar H.I. | 4.000 m ² | 2.3 ha |
| Y | Mörk deiliskipulagssvæðis | 4.000 m ² | 2.3 ha |
| Z | Mörk lóðar H.I. | 4.000 m ² | 2.3 ha |

SKILAVINGIR

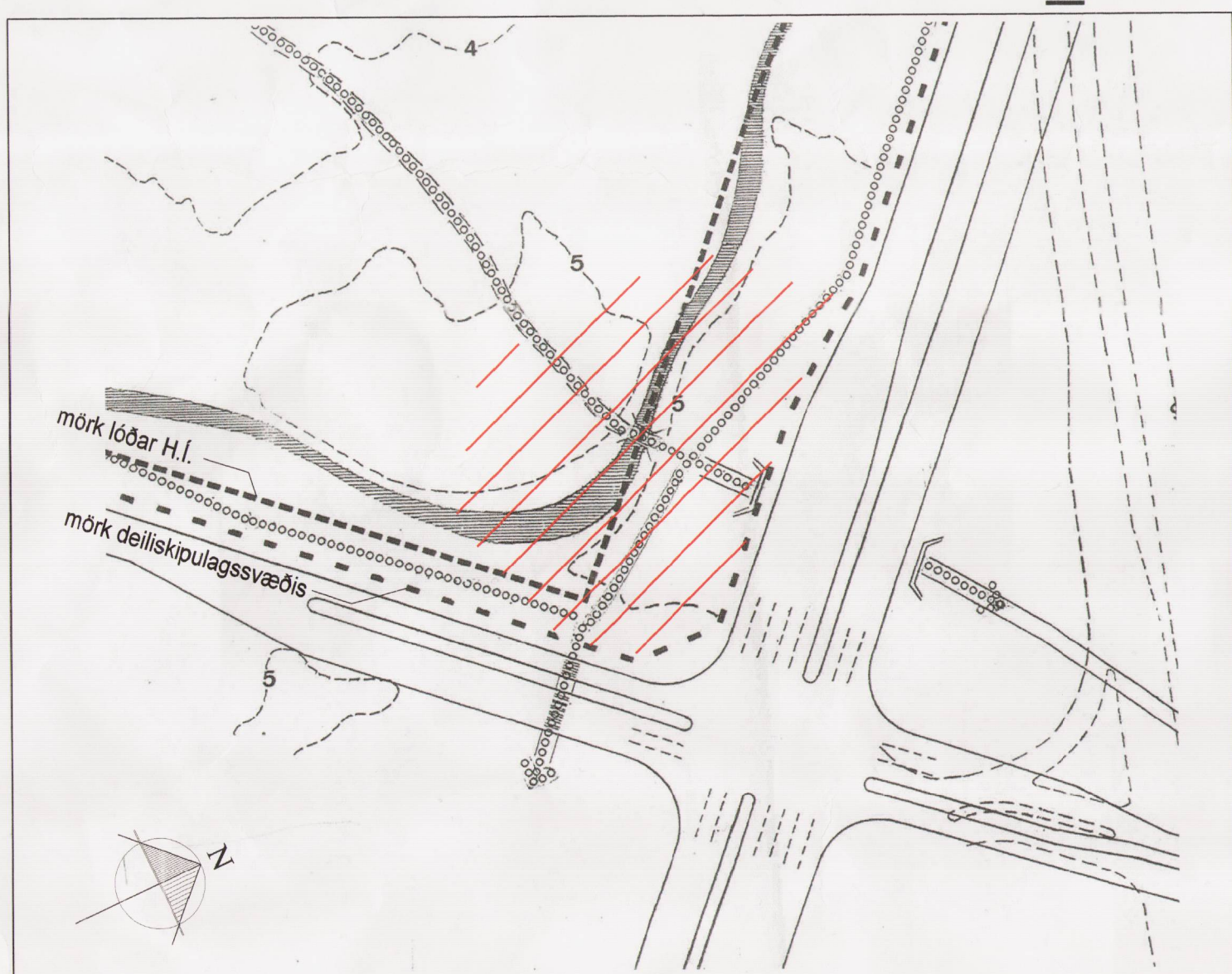
SKILAVINGIR

SKILAVINGIR

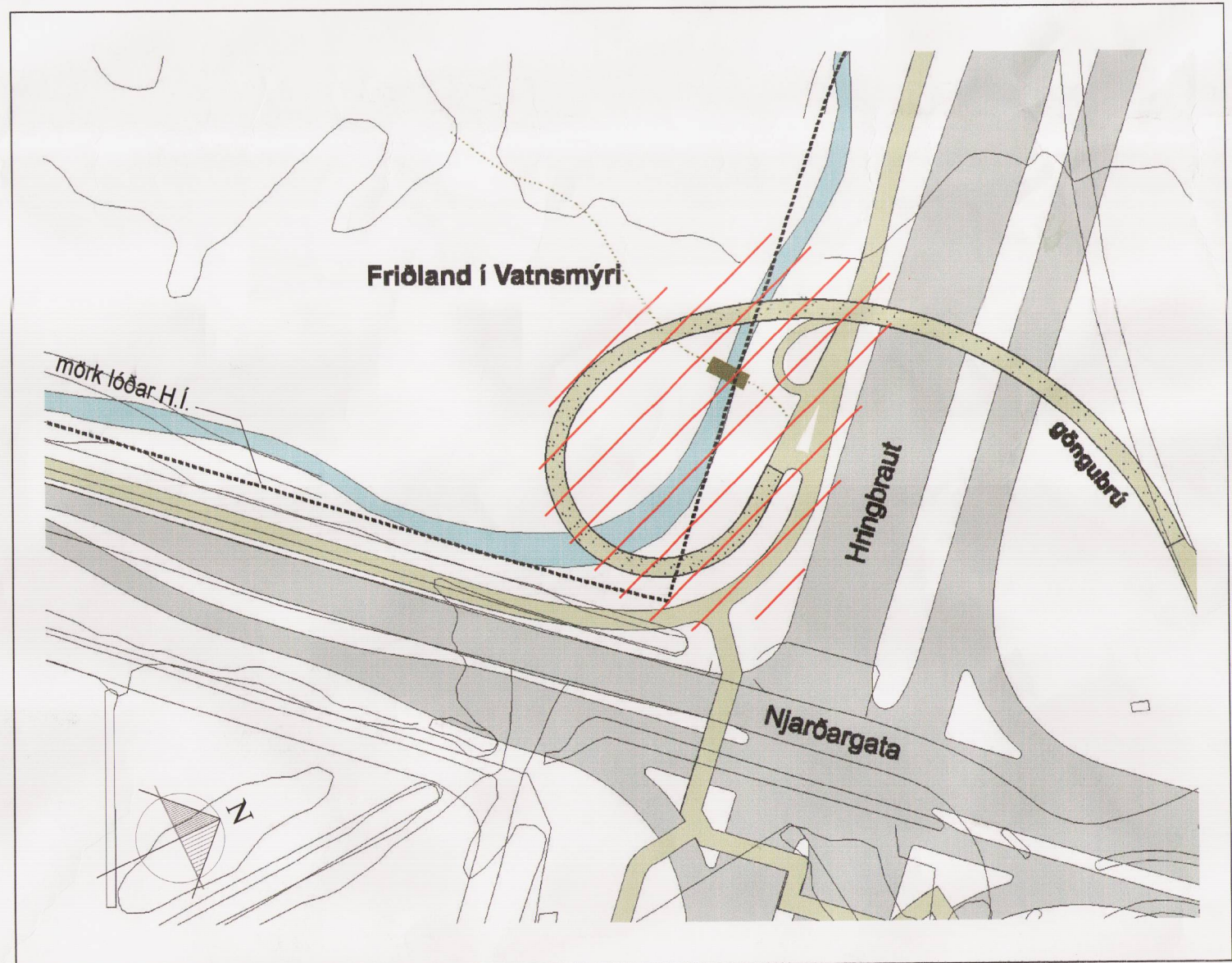
SKILAVINGIR

HÁSKÓLI ÍSLANDS / DEILISKIPULAG 1:1000
 HÁSKÓLALÓÐ REYKJAVÍK
 MAGGI JÓNSSON ARKITEKT. 1999. ENDURSK. MAÍ 1999 / DES. 1999

Deiliskipulag Háskóla Íslands, samþykkt í borgarráði 28.09 1999



Deiliskipulag Háskóla Íslands, samþykkt í borgarráði 28.09 1999 (hluti)



Tillaga að breytingu á deiliskipulag í nóvember 2003 (ath sama svæði og "hluti")

BREYTING Á DEILISKIPULAGI:
 Breyting á deiliskipulaginu felst í að göngum undir Hringbraut norðan Njarðargötu er breytt í göngubrú í samræmi við deiliskipulag Hringbrautar. Göngubrúin verður byggð á stöðum og nær inn á NA-horn fríðlandsins.

Ástæða fyrir breytingunni er að ekki er hægt að koma fyrir göngum á svæðinu með góðu móti vegna hæðarlegu og þrengsla við fríðlandið þannig að eðlilegur aðdragandi yrði að þeim. Með göngubrú er auk þess hægt að tengja saman gönguleið yfir Hringbraut og Njarðargötu. Þá uppfyllir göngubrú á þessum stað betur öryggiskröfur en göng.

Gönguleiðum er breytt í samræmi við tengingar að göngubrúnni.

Deiliskipulagsbreytingin tekur tillit til breytinga á síki umhverfis fríðlandið í Vatnsmýri sem gerðar voru við hönnunarfærslu og framkvæmdir árið 1996.

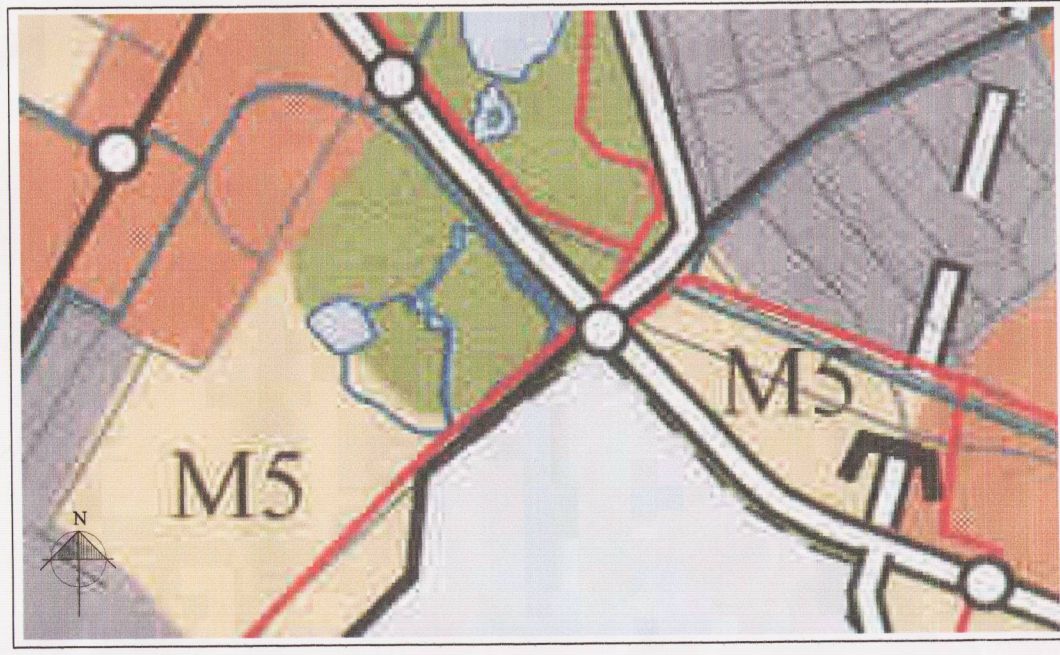
Deiliskipulagsbreyting þessi sem hlotið hefur meðferð samkvæmt 26. gr. skipulags- og byggingarlaga nr. 73/1997 m.s.b. var samþykkt þann 10. desember 2003 af SKIPULAGS- OG BYGGINGARLAGA nr. 73/1997 Reykjavíkur.

Auglýsing um gildistöku tillögunnar var birt í B-deild Stjórnartíðinda þann 2003.

Tillagan var kynnt frá 2003 til 2003.

Borgarsjóður tekur að sér að bæta það tjón sem einstakir aðilar kunna að verða fyrir við breytinguna.

Íðlga Þórnýradóttir



Aðalskipulag Reykjavíkur 2001-2024 (hluti)

— Afmörkun á stækkuðu svæði
 / / / Afmörkun á því svæði sem deiliskipulagsbreytingin tekur til

Unnið fyrir:
 Skipulags- og byggingarsvið

Háskóli Íslands / deiliskipulag
 Breyting á deiliskipulagi vegna göngubrúar yfir Hringbraut
 Mkv: 1:500 Dags: 19.11.2003
 Yngvi Þór Loftsson landslagsarkitekt FÍLA
 LANDMÖTUN • Nýbýlavegi 6, 200 Kópavogi, sími: 554 5300 fax: 554 5360 netf: landmotun@landmotun.is