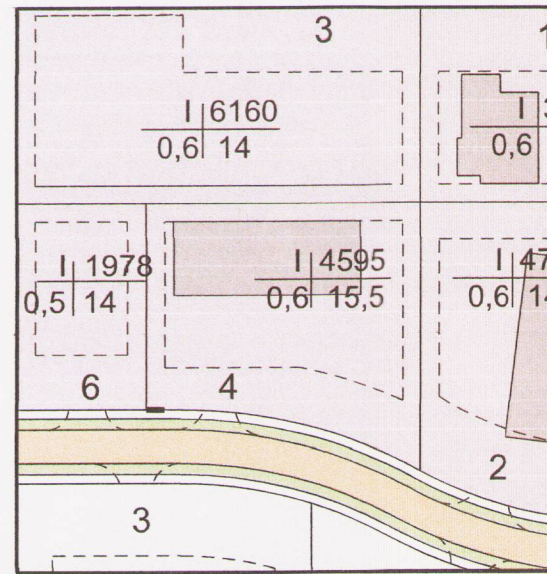
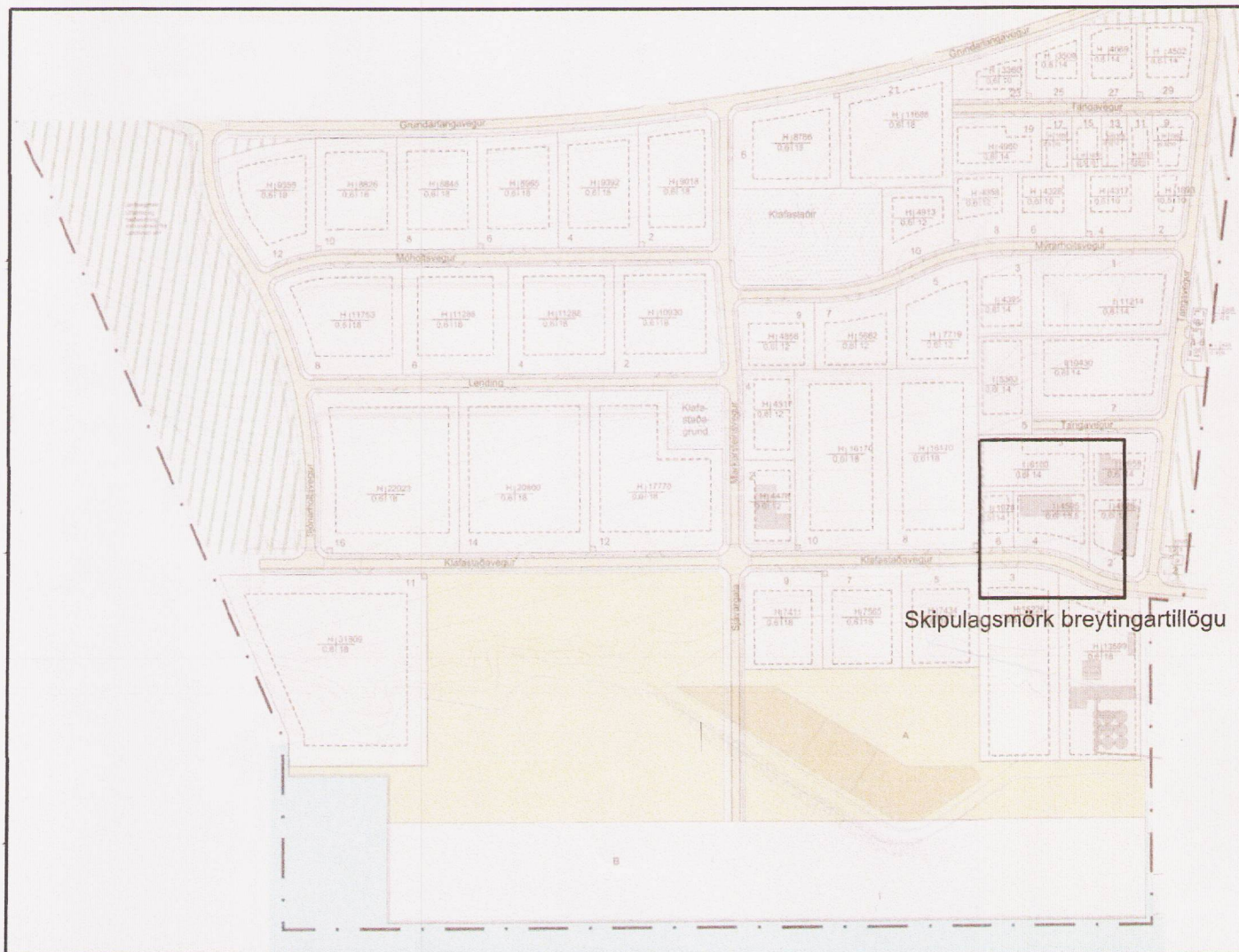


DEILISKIPULAG Í GILDI 1:2000 A3



TILLAGA AÐ BREYTINGU 1:2000 A3



DEILISKIPULAG Í GILDI, YFIRLITSMYND - EKKI Í KVARÐA

**GREINARGERÐ**

Gerð er óveruleg breyting á deiliskipulagi lónaðar- og hafnarsvæðis á Grundartanga, vestursvæðis.

Skipulagsuppráttur og greinargerð dagsett í nóvember 2007 sem samþykkt var í sveitarstjórn þann 13.11.2007 er gildandi deiliskipulag svæðisins m.s.br.:

- Veruleg breyting á deiliskipulagi, staðfest þann 23.04.2013
- Endurvinnsla á álgjalli - veruleg breyting á deiliskipulagi, staðfest þann 29.11.2011
- Veruleg breyting á deiliskipulagi, staðfest þann 10.03.2009

**Forsendur**

Fyrirhuguð er stækkun á byggingu á Klafastaðavegi 4. Byggingarreitur í gildandi deiliskipulagi er bogadregin þar sem hann snýr að Klafastaðavegi og þykir því óhentugur fyrir þá gerð byggingar sem áformað er að reisa á lóðinni. Nauðsynlegt þykir að breyta byggingarreit til að unnt sé að koma fyrir hentugri byggingu á lóðinni.

**Breyting**

Breyting er gerð á byggingarreit á lóð Klafastaðavegi 4 á deiliskipulagsupprátt.

Breytingin felur í sér:

- Breytingu á afmörkun á byggingarreiti. Afmörkun á suð-austurhlíð byggingarreiðs, sem snýr að Klafastaðavegi, er hnikað í átt að veginum og myndað er 90°horn á byggingarreit.
- Stækkun á byggingarreit um 90 m<sup>2</sup>. Byggingarreitur fer úr því að vera 2.627 m<sup>2</sup> í 2.717 m<sup>2</sup>.

Engar breytingar eru gerðar á greinargerð deiliskipulags.

**Skilmálar**

Fyrirhuguð breyting á byggingarreit Klafastaðavegar 4 hefur engin áhrif á gildandi nýtingarhlutfall á lóð sem er 0.6. Aðkoma að lóð og aðrir skilmálar deiliskipulags halda sér.

- Engar breytingar eru gerðar á skilmálum gildandi deiliskipulags.

**Umhverfi**

Leyfilegt byggingarmagn á lóð er óbreytt en staðsetning fyrirhugaðra bygginga hnikað aðeins til innan lóðar. Tillaga að breytingu á deiliskipulagi er ekki talin hafa áhrif á ásynd eða aðra umhverfisþætti.

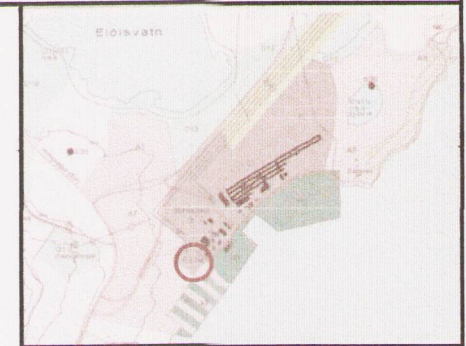
Eftirfarandi aðilar gera ekki athugasemd við breytingu á deiliskipulagi lónaðar- og hafnarsvæðis á Grundartanga, vestursvæðis:

*Sigríður Arnar*  
Klafastaðavegur 2A og 6 og Tangavegur 3. F.h. lóðarhafa

**SLIFLAND ehf.**  
Kennitala: 501075-0519  
Klafastaðavegur 1. F.h. lóðarhafa  
kt.430801-2520  
Vesturhraun 1, 210 Gardahaga

*Björn Guðbjörnsson*  
Klafastaðavegur 2. F.h. lóðarhafa

*Emmín Skinnar*  
**HEÐINN**  
Tangavegur 1. F.h. lóðarhafa



Úr Aðalskipulag Hvalfjarðarsveitar 2008 - 2020  
Breyting á aðalskipulagi þann 05.10.2011  
Stækkun lónaðarsvæðis á Grundartanga


SKÝRINGAR

	Lóðamörk
	lónaðarstarfsemi
	Byggingarreitur
	Núverandi byggingar
	Gata
	Gangstétt
	Innkeyrsla inn á lóð

1/4595	Lóðar- einkenni	Lóðarstærð m <sup>2</sup>
0,6/15,5	Nýtingar- Hlutf.	Hámarksheð yfir kóta aðkomuhæðar, m

SAMÞYKKTIR  
Deiliskipulag þetta sem auglýst hefur verið í samræmi við 2. mgr. 43. gr. skipulagslaga nr. 123/2010 var samþykkt í sveitarstjórn Hvalfjarðarsveitar þann 13.11.2007.

Auglýsing um gildistöku breytingarinnar var þátt í B-deild Stjórnartíðis þann 10.03.2009.



Hnitakerfi: ISN93  
Deiliskipulagið var unnið af VSÓ Ráðgjöf í febrúar 2015.

OVERULEG BREYTING Á DEILISKIPULAGI

**VSÓ RÁÐGJÖF**  
BORGARTÚNI 23, 105 REYKJAVÍK, IS-1080000. Fax: 580010  
www.vso.is, vs@vso.is

001  
SKIPULAG: GHS  
YFIRFARIR: SGT  
KVARDI: 1:2.000 A3  
DAGS.: 16.02.2015  
BREYTT:

UNNID FYRIR:  
Hvalfjarðarsveit