

KIRKJUSANDUR - BREYTING Á DEILISKIPULAGI stgr. 1.349 og 1.345



Yfirflitsmynd - horft til NV



Inngarðar og torg - horft til NV



Inngarðar - leikskóli



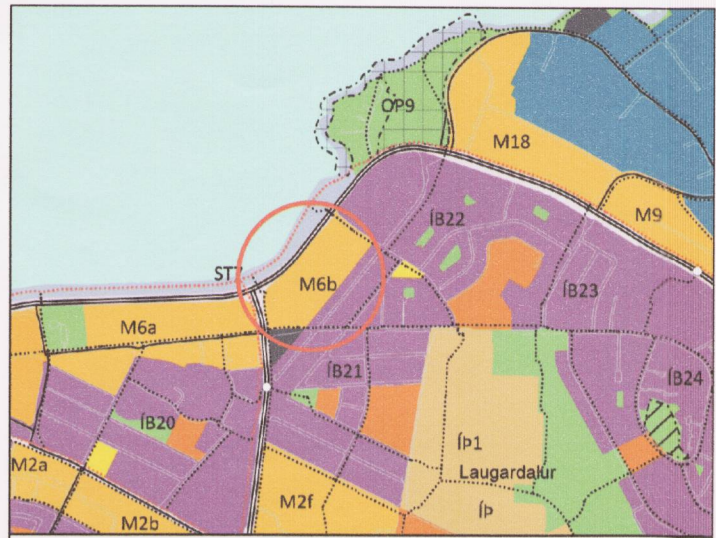
Aðalgata - horft til NA



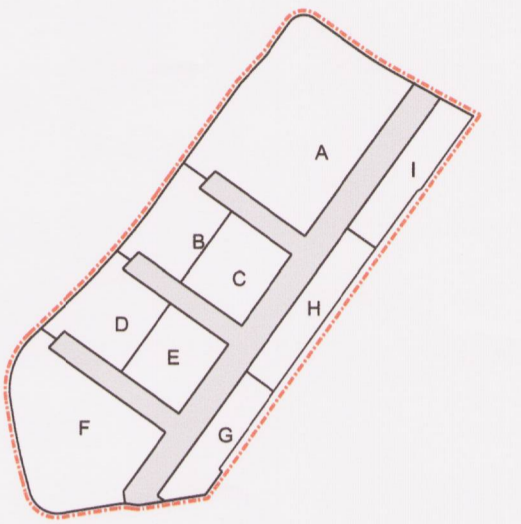
Torg



Sæbraut til suðurs



ADALSKIPULAG REYKJAVÍKUR 2010-2030



Lykilmynd. Svæðnu skipt í níu lóðir, A-I, í breyttu deiliskipulagi

Deiliskipulagsbreyting þessi sem fengið hefur meðferð í samræmi við ákvæði 1. mgr. 43. gr. skipulagslaga nr. 123/2010 var samþykkt í Umhverfis- og skipulagsráði þann 20. apríl 2016 og í Boðgerðing þann 28. apríl 2016.

Tillagan var auglýst frá 30. jan 2016 með athugasemdafresti til 12. mars 2016. Auglýsing um gildistöku breytingarinnar var birt í B-deldi Stjórnartíðna þann 20.

- 15. apríl 2016 Eftir auglýsingu deiliskipulags voru upptættir og greinargerð leðrott til samræmis við Deiliskipulagsvæðis breytingu.
- Afmörkun deiliskipulagsvæðis breytist.
- Heildarstærð svæðis (lóstærð) minnkar.
- Lóðir G, H, I minnka.
- Byggingartréir á lóðum G, H og I færast til.
- Stærðartalja breytist.
- Lóðarblöð, teikningar og skýringamyndir breytast til samræmis við breytingar.
- Texti á bls. 49, 51 og 53 í greinargerð breytist til samræmis við breytingar á lóðarblöðum.

ASK ARKITEKTAR EHF
GEIRSDÖTU 9 101 REYKJAVÍK
SÍM: 515 0300 FAX: 515 0319
WWW.ASK.IS



VERKNEFNI
KIRKJUSANDUR
Breyting á deiliskipulagi

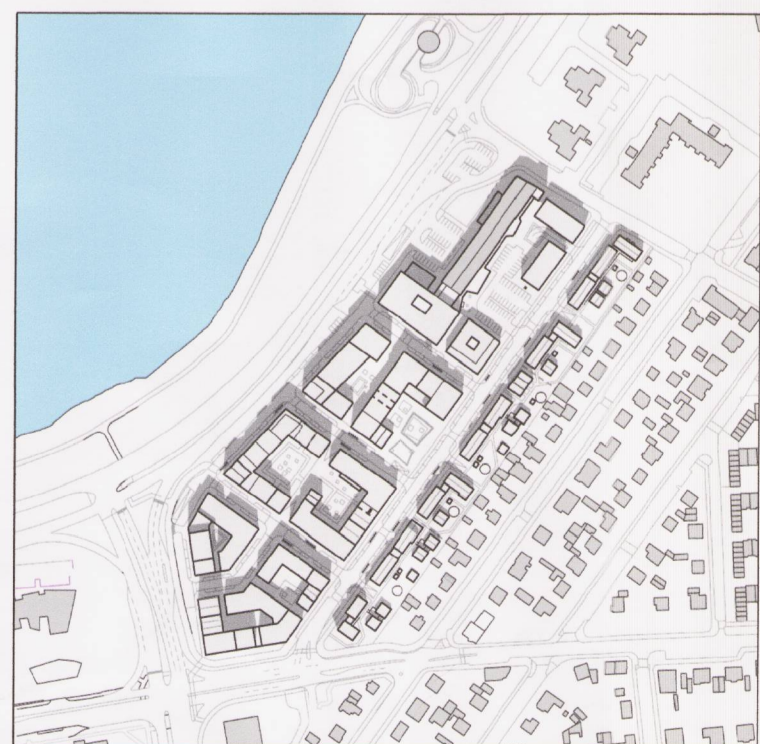
TECHNO TEIKNINGAR
Deiliskipulagstillaga
HEITI TEIKNINGAR
PRÍVDARMYNDIR
SKUGGAVARP

MBU: 1 A1
HÖNNUN: ASK/DH
TEIKNAD: ASK
YFIRP: PG
DAG: 8.1.2016
ÚTGÁFA

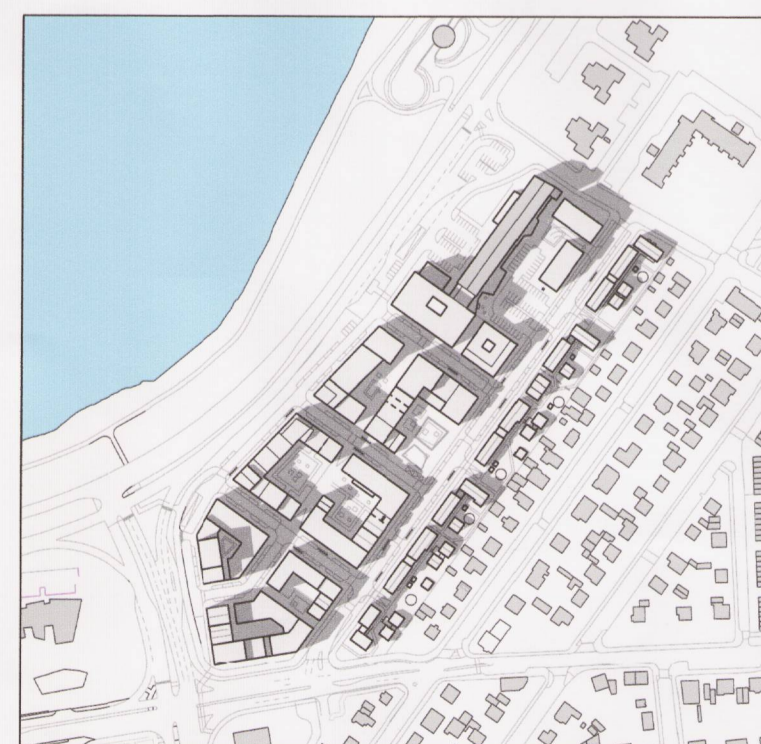
VERK NR. 1339 AUKENEI - NÁMERS TEIKNINGAR 05-03 (3/3)



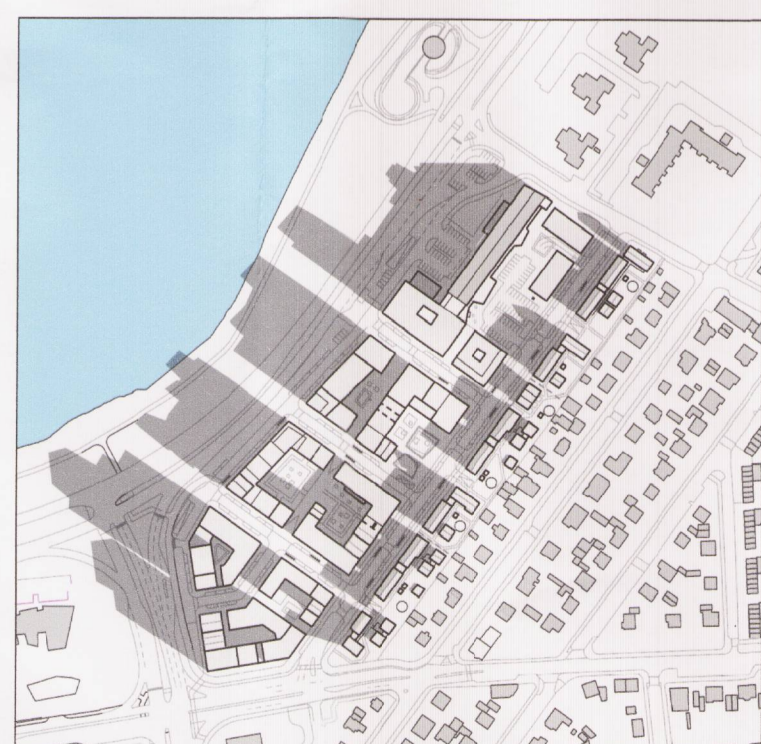
Skuggavarp 21. júní kl. 10



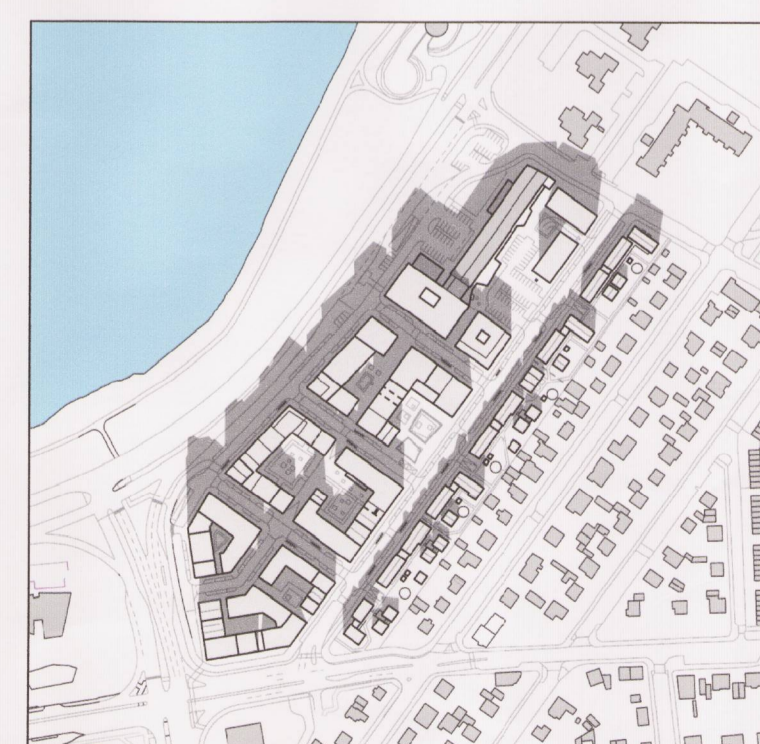
Skuggavarp 21. júní kl. 13.30



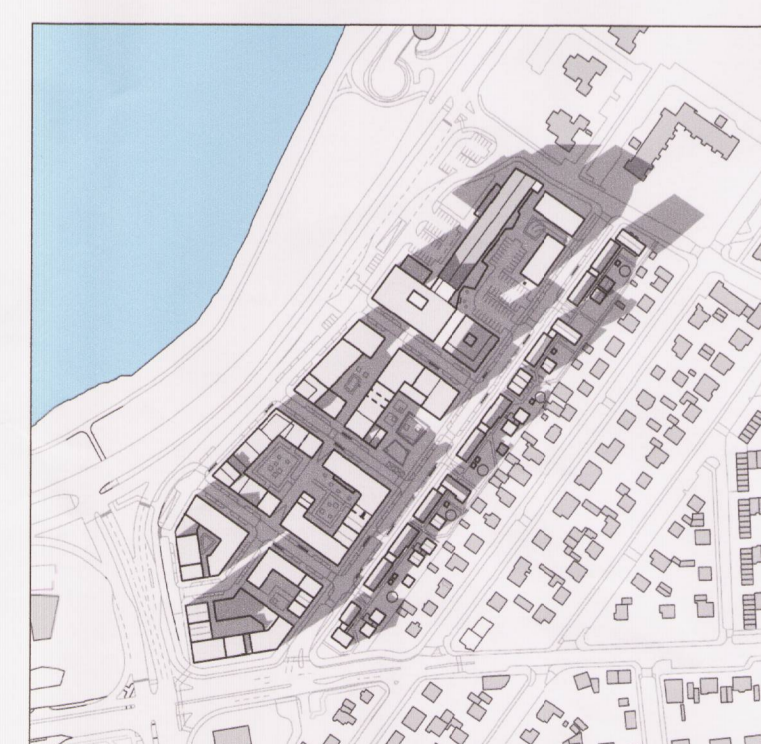
Skuggavarp 21. júní kl. 17



Skuggavarp 21. mars kl. 10



Skuggavarp 21. mars kl. 13.30



Skuggavarp 21. mars kl. 17