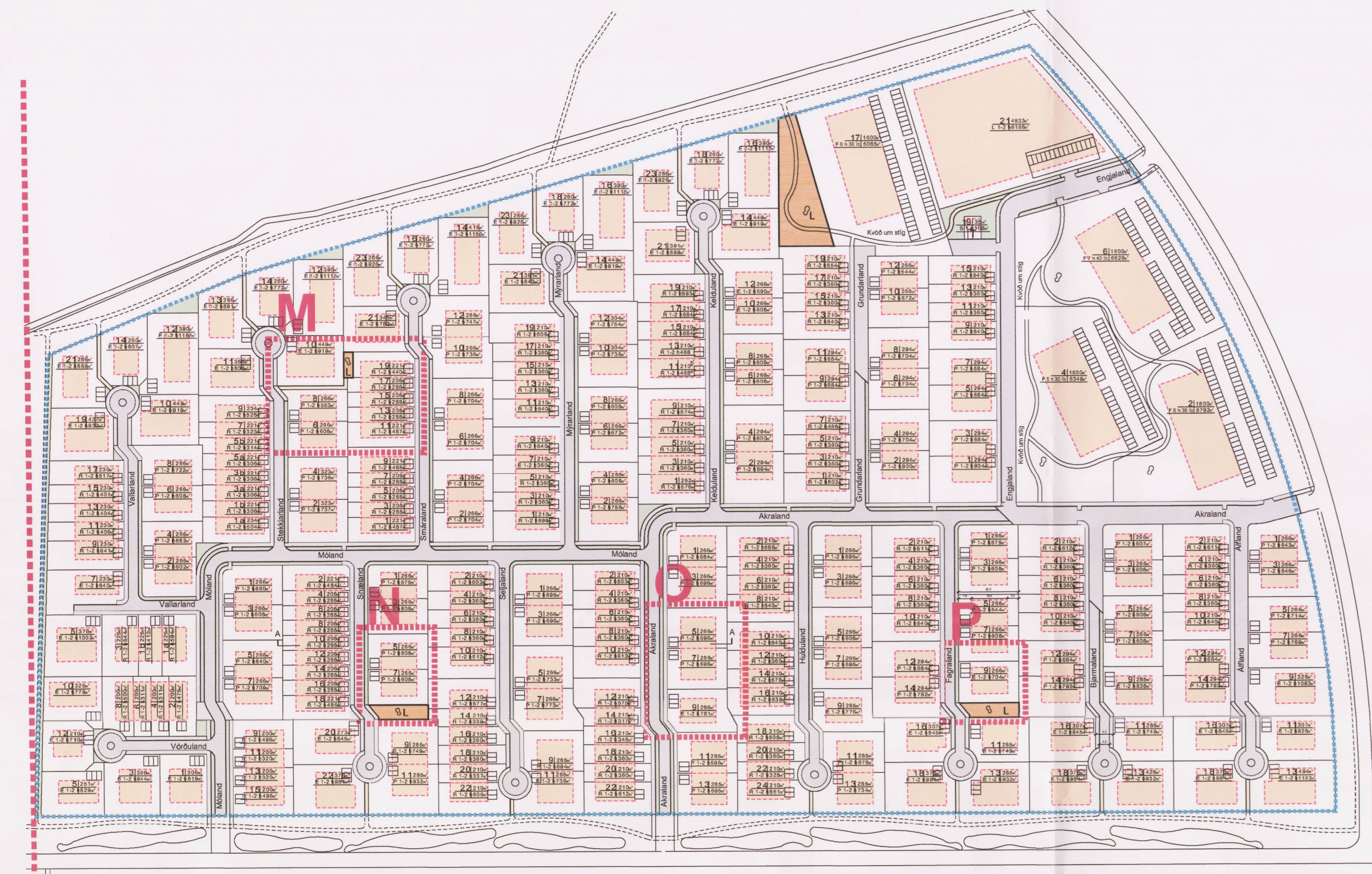


Breyting á deiliskipulagi fyrir Austurbyggð á Selfossi



YFIRLITSUPPDRÁTTUR M 1:2.000 - Deiliskipulag - Gildandi samkv. B-deild Stjórnartíðinda dags. 21.03.2016
(Upphaflegt deiliskipulag, samkv. B-deild Stjórnartíðinda dags. 22. ágúst 2007)



YFIRLITSUPPDRÁTTUR M 1:2.000 - Deiliskipulag - TILLAGA AÐ BREYTINGU

BREYTINGAR Á GREINARGERÐ

Grein 4. Úrfersta skipulags (1. mgr.)
Allar byggingar og annar frítangur skal vera í samræmi við gildandi deiliskipulag. Deiliskipulagsupphættir sýnir mörk deiliskipulagsvæðis, byggingarlóðir, götur, byggingareitir, ákvaði um husgerðir, kvabir og annað sem skipulagið tekur til. Aðalvegur liggur inn eftir miðu deiliskipulagsvæðis og frá honum liggja botnlagar til beggja átta. Botnlagar enda í frítangri og göngustígi út í hverfinu. Í norðausturlitla svæðinu er reitur fyrir leikskóla og fjölbýlishús eru stæmleysis staðseti í norðausturlitla svæðisins. Í hverfum botnlanga er einbýlis-, par- og rafhúsum blandað saman. Götur og botnlagar snúa sem mest þvert á ríkjandi vindtútur til að draga úr áhrifum vindis. Leitast er við að hafa byggingareitir í norðausturlitla löðu þannig að suðvesturlitla löðu njóti sólar. Gangstéttir eru suðvestan megin botnlanga og græn beltí meðfram þeim norðaustan megin. Nýting lands er um 17,5 þúðir/ ha að meðhöldum íbúðum í fjölbýlishúsum, en miðað er við heildarstærð deiliskipulagsvæðisins. Einung er kvæð um aðgengi fyrir rafhúsaðrir sem að ekki eru endarabús og skal það vera sýnt á mætilblöðum.

Grein 5.2 Byggingamagn (4. mgr.)

Á deiliskipulagsupphætti kemur fram grunnflötur byggingarreits hvers húðs. Rað-, par- og einbýlis er leytt að byggja í tveim hæðum. Ekki er heimilt er að hafa kjallara undir húsum. Hámarks hæðaföldi fjölbýlishúsa er gefinn upp á deiliskipulagsupphætti.

Grein 5.5 Byggingareitur (4. mgr.)

Í skipulaginu er gefinn upp byggingareitur sem jafnframt sýnir lágmarksfjarlægð húsa frá löðumörku. Ísum byggingareitis stendur löðumarkur frjálst að formi húsa, gerð þess og efni val þó með þeim skörum sem gildandi byggingareglugerð setur. Vakin er athygli á að efni val og staðsetning húsa í byggingareit þarf að taka mið af kafla 9.7. í Byggingareglugerð.

Kvæð er um að bílastæði framman við rað-, par- og einbýlishúsa séu að lágmarki 6 m löngu.

Einungis ofnagrinna greinar í skipulagskilmálanum breytast fyrir þær löðir sem breytingin nær yfir. Að öðru leyti gilda áður samþykktir skipulagskilmálar fyrir hverfi.

BREYTINGAR Á DEILISKIPULAGSUPPHÆTTI

M reitur breytingar

Leiksvæði milli löða fellt út (reitur M)
Smáraland 17 - rafhús - löð stækkar lítulega (reitur M)
Smáraland 19 - rafhús - löð stækkar lítulega (reitur M)
Stekkjariand 8 - rafhús - löð stækkar lítulega (reitur M)

N reitur breytingar

Leiksvæði milli löða fellt út
Snæland 5-7 eru 2 parhús - löð stækkar og breytist í 3 rafhús við Snæland 5a, 5b og 7 (reitur N)

O reitur breytingar

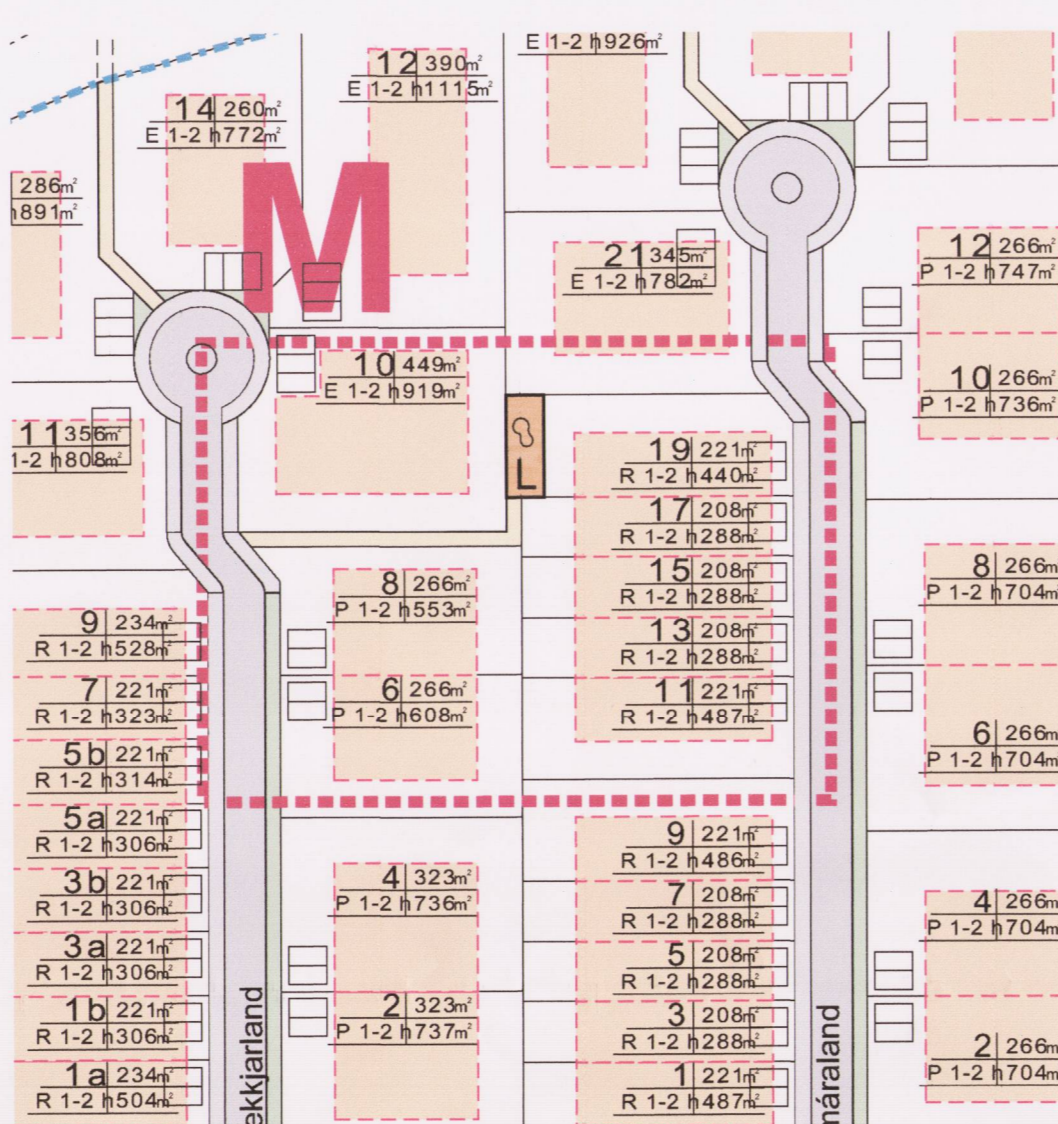
Leiksvæði bætt mið 4 milli Akralands 9 og 11 (reitur O)
Akraland 5 - parhús, verður rafhús (reitur O)
Akraland 7 - parhús, verður rafhús (reitur O)
Akraland 9 - einbýli, verður rafhús (reitur O)

P reitur breytingar

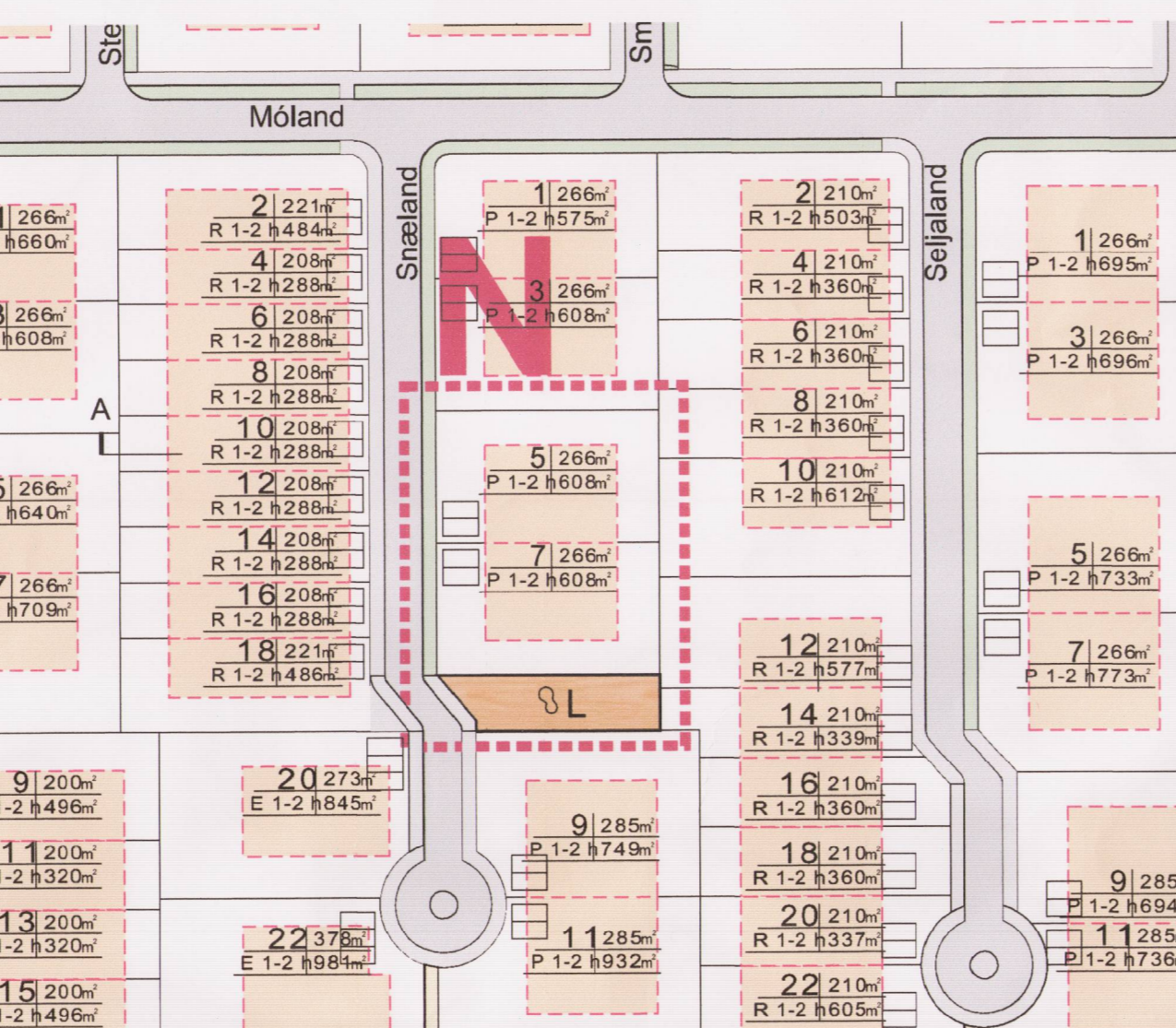
Leiksvæði milli löða fellt út (reitur P)
Fagraland 7 - einbýli - löð stækkar (reitur P)

GILDANDI DEILISKIPULAGSUPPHÆTTUR / HLUTAR

Gildandi deiliskipulag. Auglýst í B-deild Stjórnartíðinda dags. 26. júní 2013

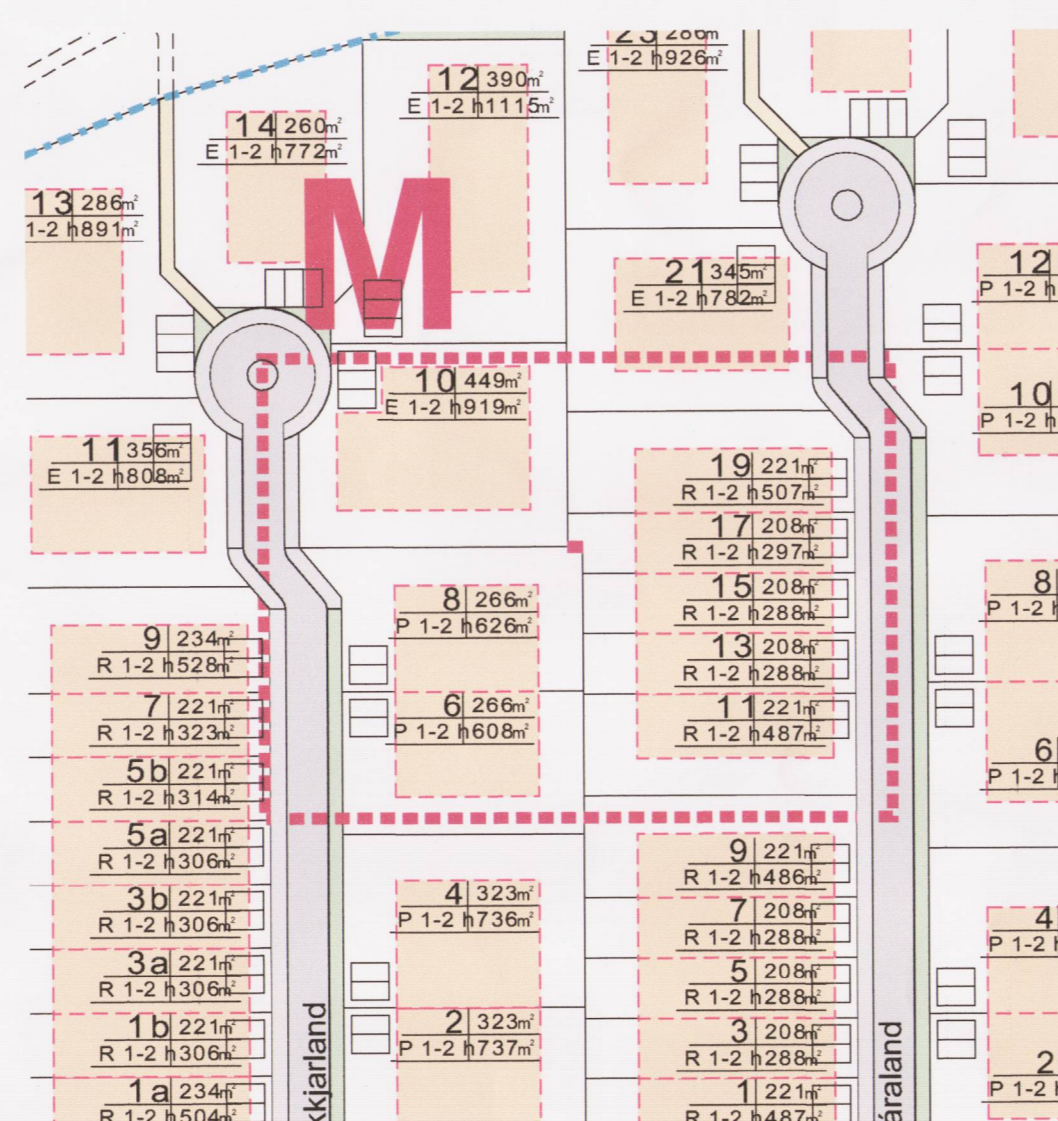


Hlutateikning M - gildandi skipulag M 1:1.000

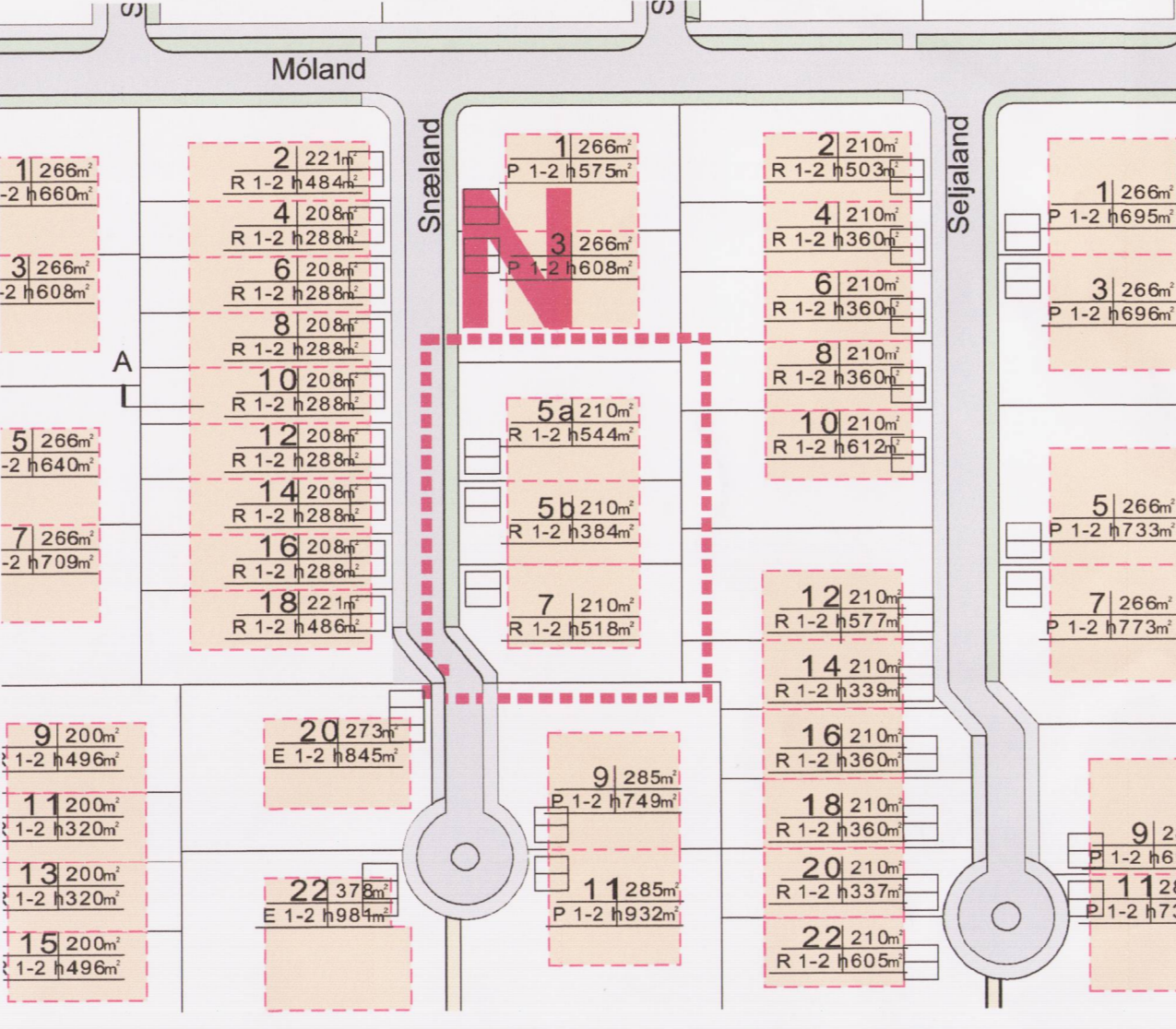


Hlutateikning N - gildandi skipulag M 1:1.000

DEILISKIPULAGSUPPHÆTTUR / HLUTAR - TILLAGA að breytingu

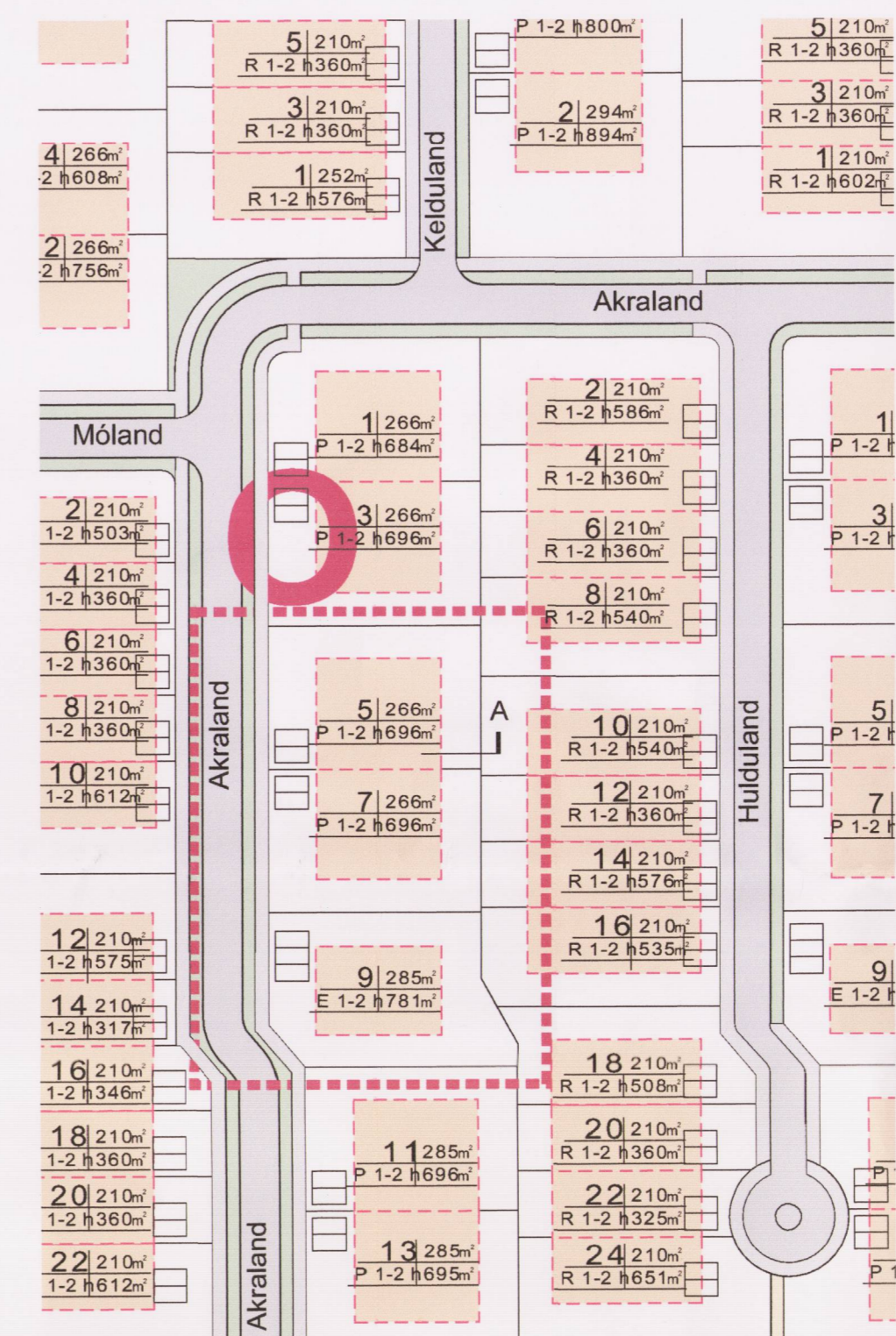


Hlutateikning M - TILLAGA M 1:1.000

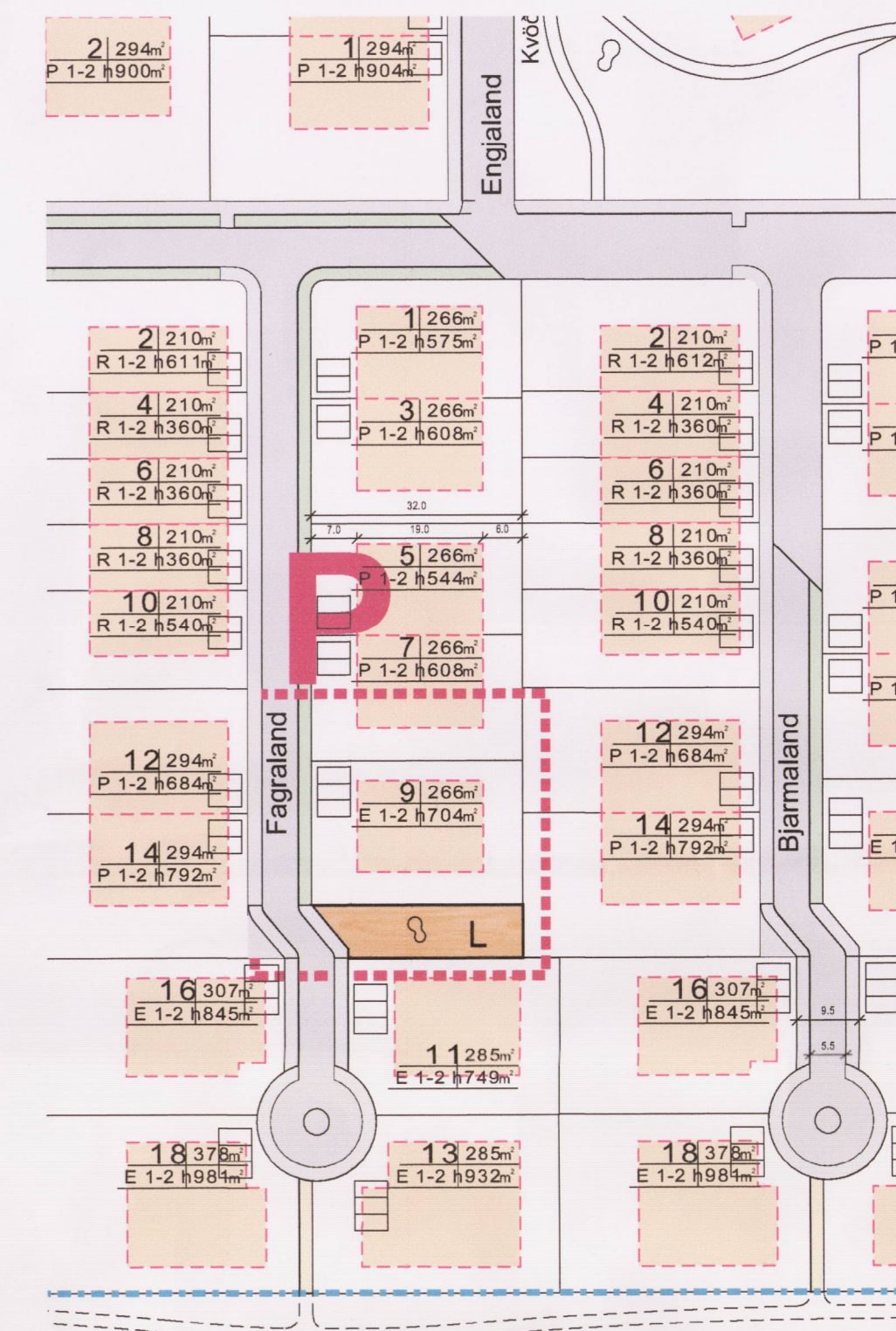


Hlutateikning N - TILLAGA M 1:1.000

M 1:1.000



Hlutateikning O - gildandi skipulag M 1:1.000



Hlutateikning P - gildandi skipulag M 1:1.000

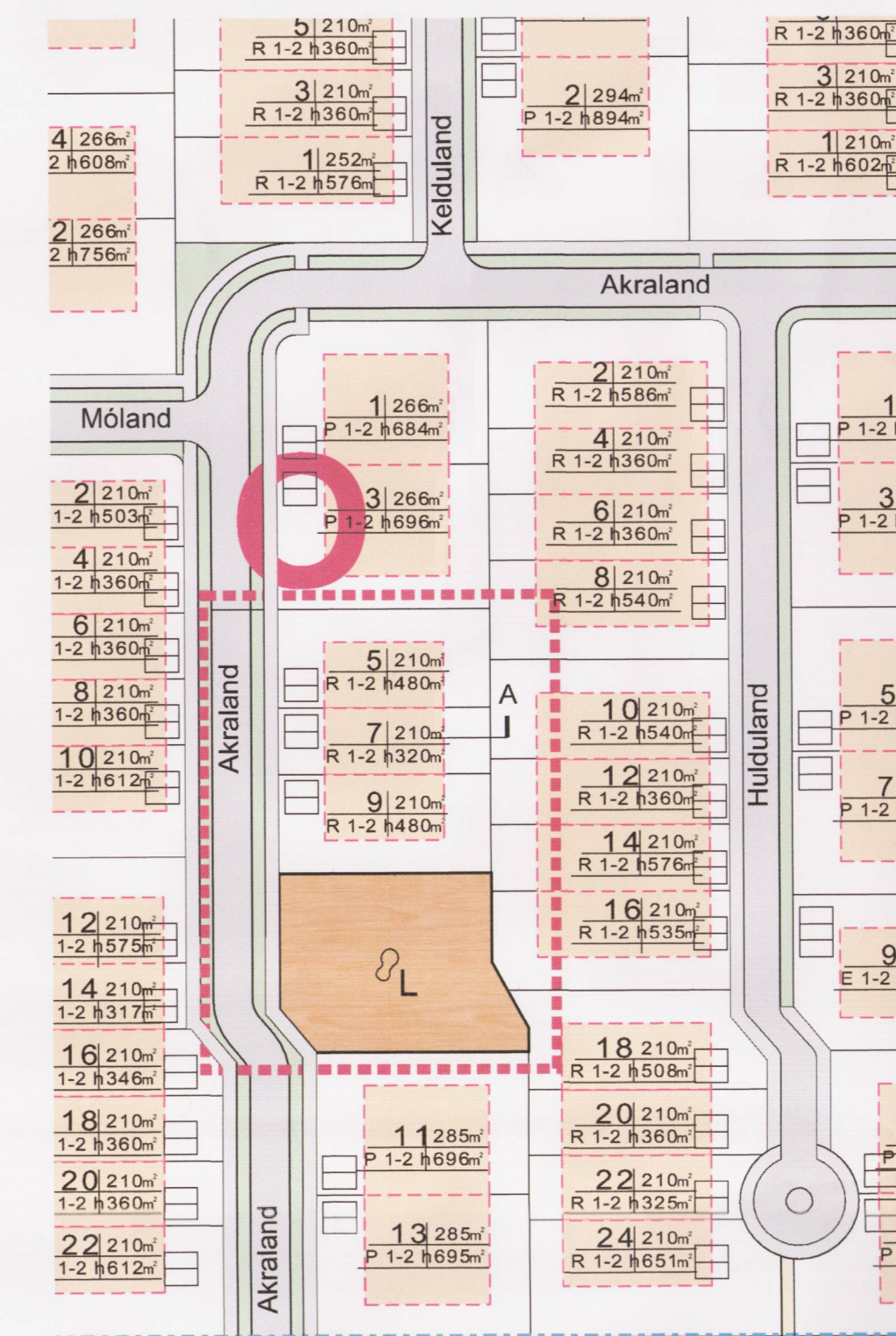


Hluti úr Aðalskipulagi Arborgar 2010-2030

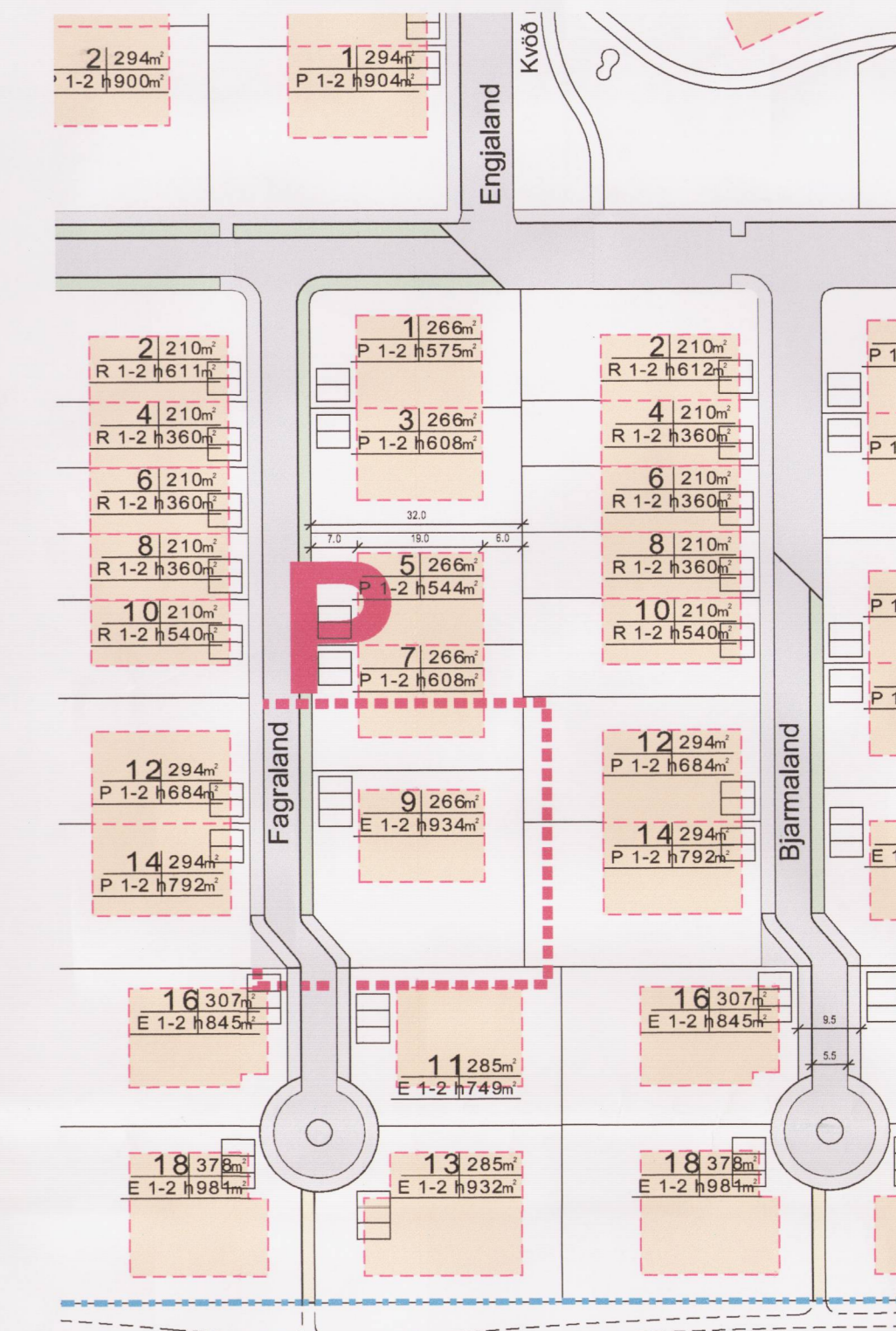
Í grein 4.6 í Aðalskipulaginu er ákvaði um að: Deiliskipulagsvæði sé búaðsvæði og nýtingarhlutfall íbúðalöðu verði á bilinu 0,3-0,45.

- Skipulagsmörk
- Gata
- Gangstétt
- Stígur
- Græn svæði með götu
- Löðarmörk
- Byggingareitur
- Bílastæði
- Leiksvæði
- Möguleg bæknibygging
- Húsnúmer / fm byggingarreits
- E = Einbýli
- P = Parhús
- R = Rafhús
- F = Frítangi
- L = Leikskóli
- S = Spennistöð

M 1:1.000



Hlutateikning O - TILLAGA M 1:1.000



Hlutateikning P - TILLAGA M 1:1.000

Deiliskipulag þetta sem fengið hefur meðferð í samræmi við ákvaði 1. mgr. 43. gr. skipulagslaga nr. 123/2010 var samþykkt í skipulags- og byggingarnefnd Arborgar þann 7. desember 2016. Í sveitarstjórn Arborgar þann 14. desember 2016.

Tilgan var auglýst frá 18. ágúst 2016 með atgugasendafrestri 22. september 2016.

Auglýsing um gildistöku deiliskipulagsins var birt í B-deild Stjórnartíðinda þann 20. júní 2013.

Fyrir hönd sveitarstjórn Arborgar:
Þyngvi Þorgeirsson
þann 21. júní 2016

TEKTON

HÖNNUN - SKIPULAG - RÁÐSGJÖF
HÁTEIGSVEGUR 7 TEL: +354 561 1910
105 REYKJAVÍK FAX: +354 561 1921
GISELJÁR TEKTON/TEKTONIS
KT. 471203-2109 WWW.TEKTONIS
HALKUR HARDARSON ARKIT FAI / FSSA KT. 221162-2298
GUÐM. HUGI GUÐMUNDSSON KT. 211068-5129

GUÐM. HUGI GUÐMUNDSSON KT. 211068-5129
Lögfræðingur, lögfræðingur og skattfræðingur
Íbúðir, Eignarhús, Húsnúmer og
Hönnun, Skilríki, Skilríki og
Hönnun, Skilríki og Skilríki

VERK
BREYTING Á DEILISKIPULAGI
AUSTURBYGGÐ Á SELFOSSI

TEKNING
DEILISKIPULAGSUPPHÆTTUR

KVARD
A) Deiliskipulag 1:1.000 og yfirl. upph. 1:2.000

DAGS 05.07.2016

TEKNIKAÚT
GHG, HGG og ÞE

00-01