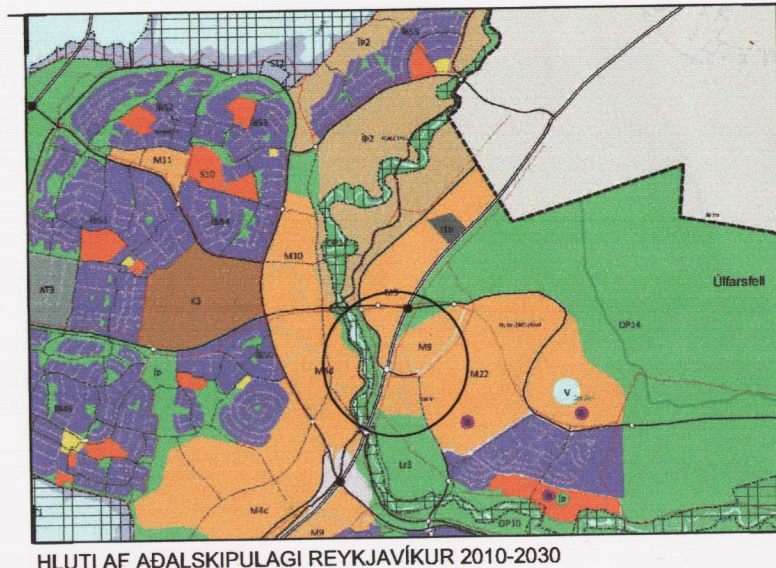
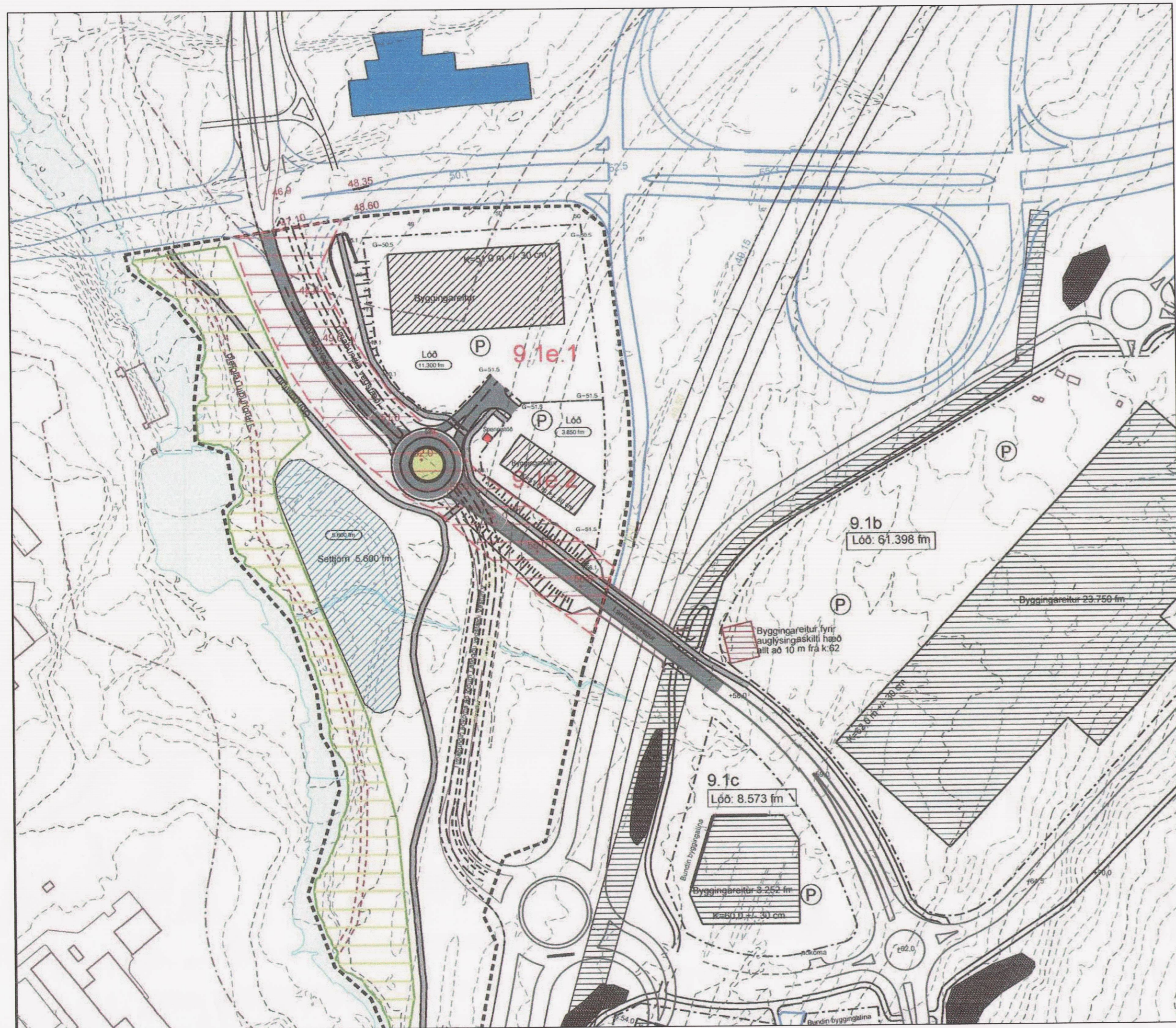


# BREYTINGU Á DEILISKIPULAGI STEKKJARBREKKUR / HALLVEGUR SUÐUR FYRIR LAMBHAGAVEG 12-14



HLUTI AF ADALSKIPULAGI REYKJAVÍKUR 2010-2030



GILDANDI DEILISKIPULAG FYRIR LAMBHAGAVEG 12-14 samþykkt í borgarráði 30.08.2007

## Skilmálar

Á svæði er gert ráð fyrir tveimur atvinnulóðum. Lóðirnar eru merktar í deiliskipulaginu frá 9.1d.1 - 9.1d.8. Starfsemi á lóðunum skal vera í samræmi við áðurnefnda skilgreiningu í aðalskipulagi og í þróunaráætlun Mosfellsbæjar og Reykjavíkur. Ekki skal vera matvöruverslun á svæðinu og skal lágmarksstærðir verslana vera minnst 1000 m<sup>2</sup> af gólfplatamáli verslunarhúsnæðis. Lega gatna, stíga er leiðbeinandi á deiliskipulagsupprættinum. Stærð lóða og byggingareita er einnig leiðbeinandi og ákvarðast endanleg stærð við útgáfu mæliblaðs. Hæðarkótar á lóðum og götum eru leiðbeinandi. Heimilað frávik frá uppgæfnum gólfkötum er +/- 50 cm. Hámarkshæð bygginga frá gólfkóta 1. hæðar er 12 m. Heimilt er að byggja geymslurými í kjallara undir byggingum. Leitast skal við að brjóta upp form bygginga og efnis- og litaval skal vera í jarðtönnum. Gerð er krafa um flöt eða einhalla þök og skal halli vera á bilinu 0° - 20°. Skipulagsráð Reykjavíkur skal samþykkja endanlegt útlit bygginga. Fjöldi bílastæða á hverri lóð skal að lágmarki vera eitt bílastæði á hverja 35 fm. verslunarrýmis og eitt bílastæði á hverja 50 fm lager- og geymsluhúsnæðis. Kröfu um fleiri bílastæði skal fullnægja innan bygginga eða í bílastæðakjallara. Um fjölda stæða fyrir fatlaða fer skv. kröfu byggingareglugerðar. Gera skal ráð fyrir að lágmarki einu reiðhjólasterði á hverja 300 fm verslunarhúsnæðis. Vanda skal sérstaklega til alls frágangs á lóðum s.s. með gróðursetningu og hellulögn. Gerð er krafa um vandaðan frágang bílastæða og leitast skal við að brjóta upp á ásynnd þeirra með gróðri og skal hlutfall gróðurþekju á bílastæðum vera að minnsta kosti 5% af heildarflatarmáli þeirra. Hlutfall gróðurþekju annars staðar á lóð skal að minnsta kosti vea 10%. Með aðalteikningum af byggingum skal fylgja séruppráttur sem gerir grein fyrir skipulagi lóðar þ.m.t. hæðarsetningu á lóð, frágangi bílastæða, gróðursetningu og plöntuvali og annan almennan frágang á lóðinni í samræmi við þessa skilmála.

Hverfisverndarævi. Leggja skal áherslu á að ganga frá göngu- og hjóreiðastíg þannig að hann falli sem best að því umhverfi og landi sem fyrir er. Þegar tímabundin reiðleið er aflögð skal leitast við að afmá ummerki um hana á svæðinu og græða upp. Vinna þarf tillögu að landmótun og frágangi settjarnar þannig að hún hafi sem minnst áhrif á svæðið. Að öðru leiti er ekki gert ráð fyrir neinu raski innan eða við hverfisverndarsvæðið. Leitast verður við að náttúrulegarur gróður innan hverfisverndarsvæðisins fái að þróast á eigin forsendum og tekur afmörkun hverfisverndarsvæðisins m.a. mið af því. Engjar formnirjar eru innan skipulagssvæðisins.

## Fyrir breytingu:

Lambhagavegur 14 = 9.1e.1  
Stærð lóðar 11.300 m<sup>2</sup>  
Byggingamagn 7.900 m<sup>2</sup>  
Hæðir: 2-3 h

### Texti á gildandi deiliskipulagi er ekki í samræmi við upprátt

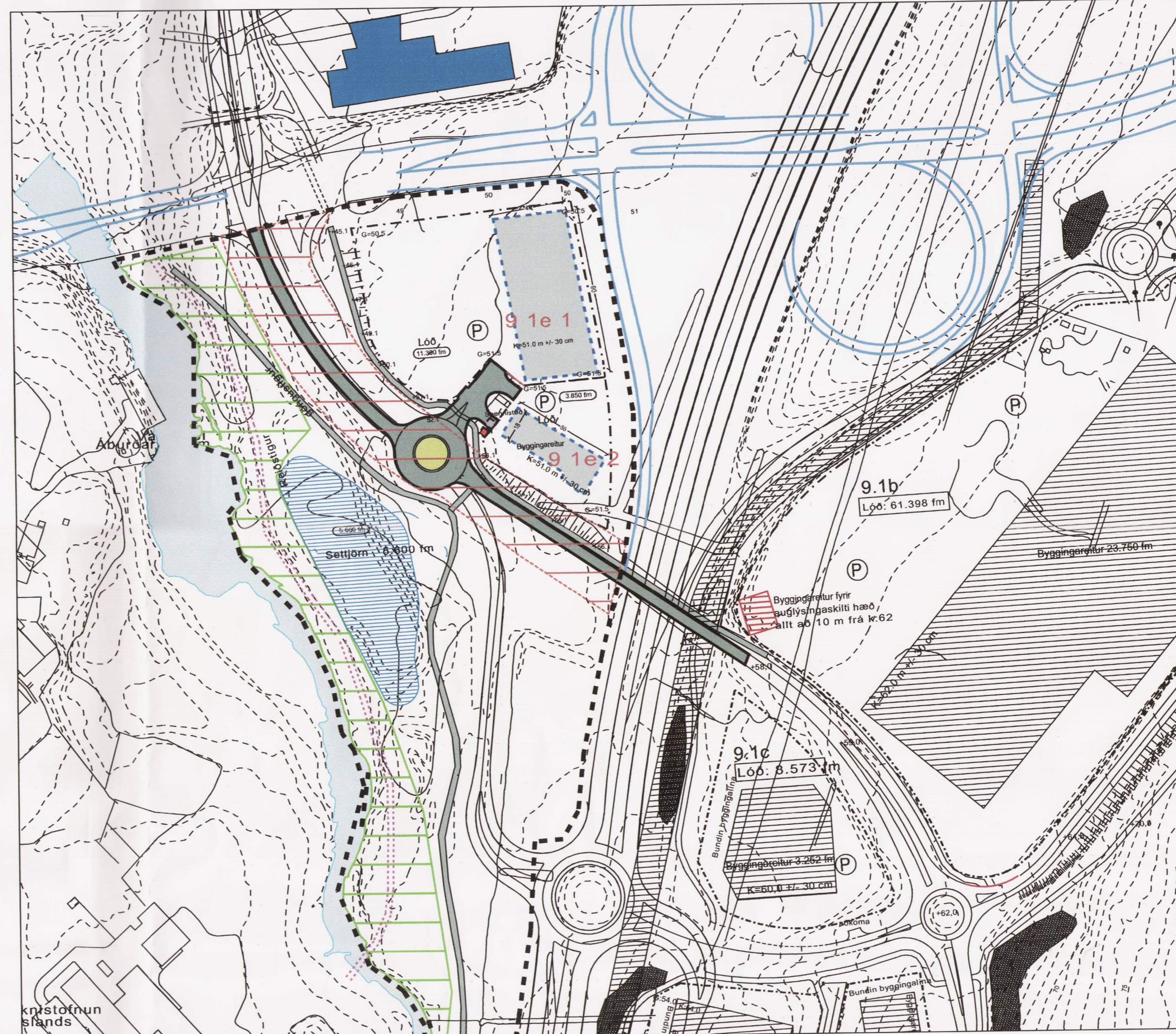
9.1e.1	9.1e.2
Stærð lóðar: 3.850 fm	Stærð lóðar: 11.300 fm
Byggingamagn: 2.600 fm	Byggingamagn: 7.900 fm
Hæðir: 2-3	Hæðir: 2-3

Lambhagavegur 12 = 9.1e.2  
Stærð lóðar 3.850 m<sup>2</sup>  
Byggingamagn 2.600  
Hæðir: 1-3 h

### Texti á gildandi deiliskipulagi lagfærður til samræmis við gildandi upprátt

9.1e.1	9.1e.2
Stærð lóðar: 3.850 fm	Stærð lóðar: 11.300 fm
Byggingamagn: 2.600 fm	Byggingamagn: 7.900 fm
Hæðir: 2-3	Hæðir: 2-3

Skipulagsskilmálar dags. 22.08.2007 eru óbreyttir að öðru leiti.



DEILISKIPULAGSTILLAGA FYRIR LAMBHAGAVEG 12-14 M 1:2000

## GREINARGERÐ VEGNA DEILISKIPULAGSBREYTINGAR Á LAMBHAGAVEGI 12-14

Í gildi fyrir svæðið er heildarskipulag Stekkjarbrekkur/Hallsvegur suður samþykkt í borgarráði 30.08.2007.

## LÝSING BREYTINGAR

Breytingin felst í því að fyrirkomulagi byggingareita á lóð er breytt. Á lóð Lambhagavegs 14 er komið fyrir tveimur byggingareitum auk byggingareits fyrir skýli. Byggingamagn á lóð minnkar og fjöldi hæða breytist. Á lóð Lambhagavegs 12 er byggingareit breytt. Byggingamagn á lóð minnkar og fjöldi hæða breytist. Lóð spennistöðvar er færð. Innkeyrslu á lóð er breytt. Misræmi milli texta og teikningar í gildandi deiliskipulagi lagfært.

## Eftir breytingu:

Lambhagavegur 14 = 9.1e.1  
Stærð lóðar 11.300 m<sup>2</sup>  
Byggingamagn 365  
Hæðir: 1h

Lambhagavegur 12 = 9.1e.2  
Stærð lóðar 3.850 m<sup>2</sup>  
Byggingamagn 1.030 m<sup>2</sup>  
Hæðir 1h

Skipulagsskilmálar dags. 22.08.2007 eru óbreyttir að öðru leiti.

## SKÝRINGAR

- Afmörkun skipulagssvæðis
- Lóðamörk
- Byggingareitir
- Hverfisverndarsvæði
- Bílastæði
- Lóð og byggingareitur fyrir allt að 7 fm spennistöð
- Helgunarsvæði tengibrautar
- Nýr byggingareitur
- Lóð og byggingareitur fyrir spennistöð felld niður

Deiliskipulagsbreyting þessi sem fengið hefur meðferð í samræmi við ákvæði 1. mgr. 43. gr.

skipulagslaga nr. 123/2010 var samþykkt í

*Borgarráði* þann 11. maí 2017

og á *embættisf. skipul. fulltr.* þann 30. júní 2017.

Tillagan var auglýst frá 16. maí 2017 með athenasemdafrest til 27. júní 2017.

Auglýsing um gildistöku breytingarinnar var birt í B-deild

Stjórnartíðinda þann \_\_\_\_\_ 20\_\_.

*Björn Atlavasson*

Skýringarmynd

## Lambhagavegur 12-14

Heimilisfang: Lambhagavegur 12-14 Reykjavík  
Sveitfélög: Deiliskipulagsuppráttur Deiliskipulagsbreyting

horandi / veitendur: EG, EE  
vafnúmer / samþykki: EG  
málakennitala: 1.2000

skýringarmynd: skýringarmynd

ARÞEY: 0 Adalstein Snorrason, 0 Anna Þór Jónsson, 0 Björg Helgadóttir, 0 Björn Guðmarsson, 0 Eiríkur L. Björgvinsson, 0 Hórnúkur og aðrir samþykkingar, 0 Hórnúkur og aðrir samþykkingar

ARÞEY: 0 Adalstein Snorrason, 0 Anna Þór Jónsson, 0 Björg Helgadóttir, 0 Björn Guðmarsson, 0 Eiríkur L. Björgvinsson, 0 Hórnúkur og aðrir samþykkingar, 0 Hórnúkur og aðrir samþykkingar

ARÞEY: 0 Adalstein Snorrason, 0 Anna Þór Jónsson, 0 Björg Helgadóttir, 0 Björn Guðmarsson, 0 Eiríkur L. Björgvinsson, 0 Hórnúkur og aðrir samþykkingar, 0 Hórnúkur og aðrir samþykkingar

ARÞEY: 0 Adalstein Snorrason, 0 Anna Þór Jónsson, 0 Björg Helgadóttir, 0 Björn Guðmarsson, 0 Eiríkur L. Björgvinsson, 0 Hórnúkur og aðrir samþykkingar, 0 Hórnúkur og aðrir samþykkingar

dagsetning: 26.04.2017  
verkt.: 16-057  
ARKÍS arkitektar (90)1.01 teikning breyting