
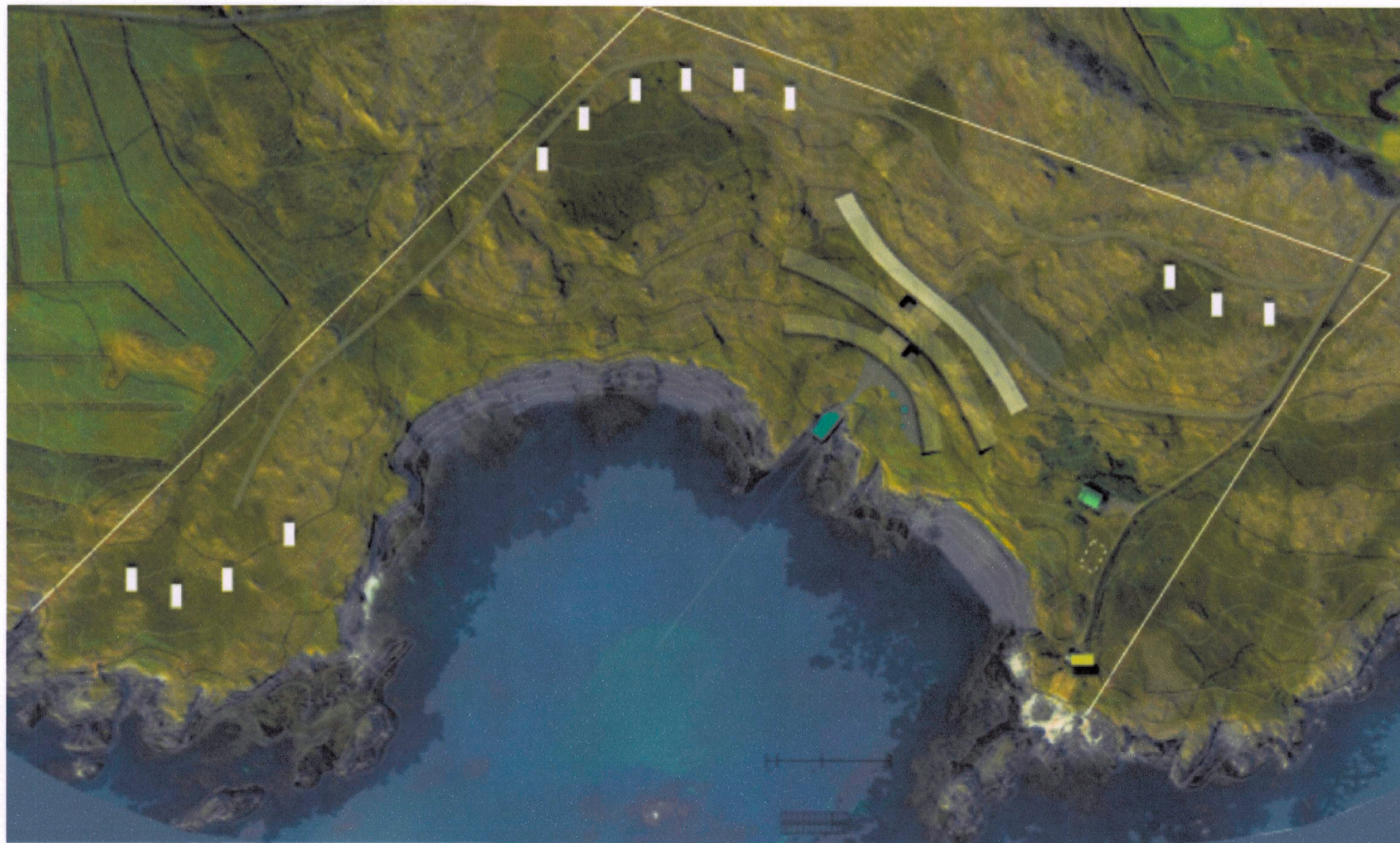


MÖGULEGAR ÚTFÆRSLUR SEM FALLA AÐ ÁKVÆÐUM SKIPULAGSUPPDRÁTTAR



MÖGULEG ÚTFÆRSLA A - AFSTÖÐUMYND



MÖGULEG ÚTFÆRSLA B - AFSTÖÐUMYND

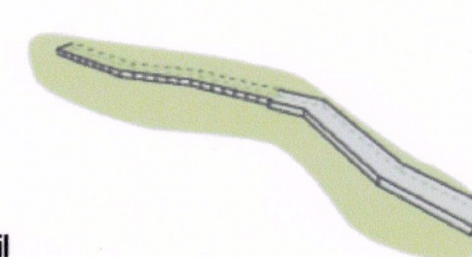
Deiliskipulagsuppdráttur fyrir land Nesvíkur er unninn með það að markmiði að þær framkvæmdir sem þar kunna að verða falli sem best að landslagi svæðisins. Skilmálar miða að því að tryggja að því sé framfylgt þó hönnun bygginga séu ekki settar fastar skorður. Á meðfylgjandi skýringarmyndum má sjá tvær mögulegar útgáfur sem falla að þeim skilmálum sem settar eru fyrir land Nesvíkur. Aðeins er um mögulegar útfærslur að ræða og fleiri leiðir eru færar sem einnig myndu uppfylla alla skilmála sem deiliskipulagið kveður á um.



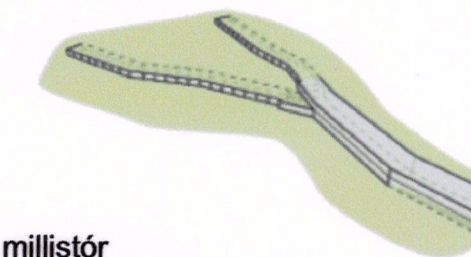
MÖGULEG ÚTFÆRSLA A - HORFT YFIR AÐALBYGGINGU Í SUÐUR



MÖGULEG ÚTFÆRSLA A - HORFT YFIR AÐALBYGGINGU FRÁ SJÓ



A lítill
20 herbergi og þjónusta



A millistór
36 herbergi og þjónusta



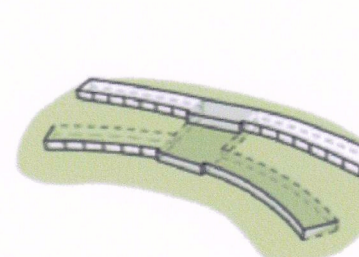
A stór
60 herbergi og þjónusta



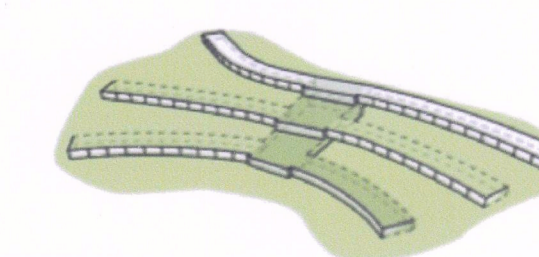
MÖGULEG ÚTFÆRSLA B - HORFT YFIR AÐALBYGGINGU Í SUÐUR



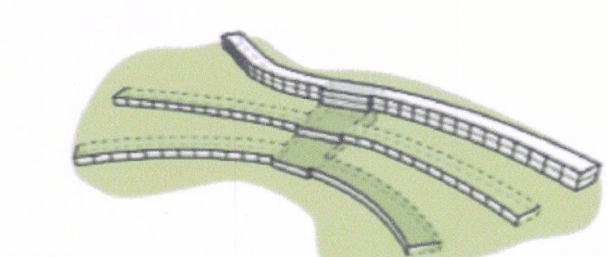
MÖGULEG ÚTFÆRSLA B - HORFT YFIR AÐALBYGGINGU FRÁ SJÓ



B lítill
20 herbergi og þjónusta



B millistór
54 herbergi og þjónusta



B stór
100 herbergi og þjónusta

+Arkitektar

Nesvík
Skýringarmyndir



dags. 26/03/2020
breytt, dags. 08/10/2020
breytt, dags. 22/01/2021

Haraldur Ingvarsson arkitekt 030956-3389 hi@plusark.is
Páll Hjaltason arkitekt 070859-2119 ph@plusark.is
Fiskilóð 31 101 Reykjavík 562-5959 www.plusark.is