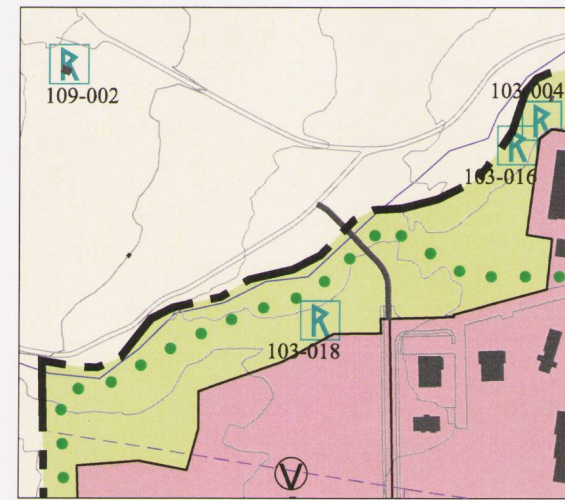
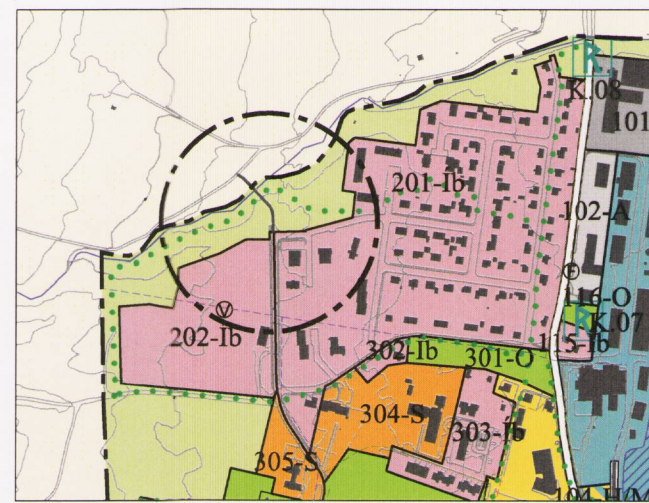
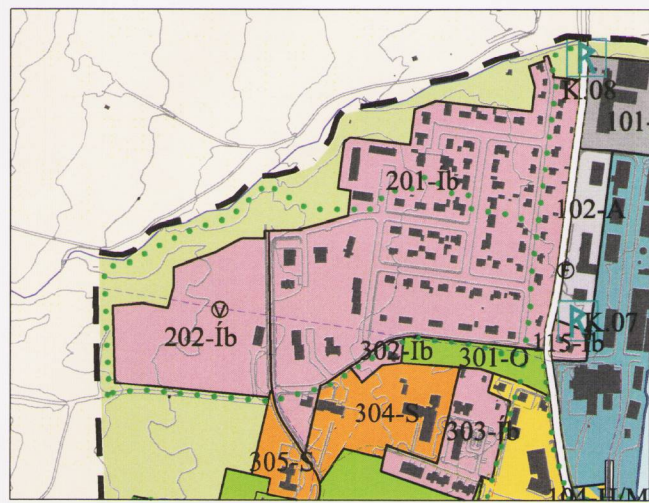


# Breyting á aðalskipulagi, framlenging Bögvisbrautar til norðurs



Mkv.: 1:5.000

## Fornleifaskráning, skýringarmynd

- 103-004 Heimild um útihús
- 103-016 Vað á Brimnesá
- 103-018 Tóft í grasi grónum hvammi
- 109-002 Heimild um kirkju. Kirkja stóð á Upsum til 1954. Kór gömlu kirkjunnar stendur enn sem kapella í Upsakirkjugarði.

**Heimild:** Adolf Friðriksson o.fl. (á.á.) *Fornleifaskráning í Eyjafirði XII: Fornleifar á Upsaströnd, Dalvíkurlandi og vestanverðum Svarfæðardal inn að Klaufabrekku*. Reykjavík: Fornleifastofnun Íslands.

Aðalskipulagsbreyting þessi sem auglýst hefur verið skv. 1. mgr. 36. gr. skipulagslaga nr. 123/2010 var samþykkt í sveitarstjórn Dalvíkurbyggðar þann 15. júlí 2016



Aðalskipulagsbreyting þessi var staðfest af Skipulagsstofnun þann 4. ágúst 2016



*Asdrú Hólm*

*Björn Björnsson*

## AÐALSKIPULAG DALVÍKURBYGGÐAR 2008-2020 ÞÉTTBÝLISUPPDRÁTTUR - DALVÍK



Umhverfis- og tæknisvið  
Dalvíkurbyggðar

BREYTING  
Framlenging Bögvisbrautar

Mælikvarði 1:1.000, 1:5.000

15. júlí 2016



TEIKNISTOFA  
ARKITEKTÍA  
GYLFI GUÐJÓNSSON  
OG FELAGUR ehf.  
ARKITEKTAR Fél.

## Gildandi skipulag

--- Mörk skipulagssvæðis

### LANDNOTKUN

- Þéttbýli, þéttbýlismörk
- Íbúðarsvæði
- Svæði fyrir þjónustustofnanir
- Svæði fyrir þjónustustofnanir
- Verslunar- og þjónustusvæði
- Athafnasvæði
- Iðnaðarsvæði
- Hafnarsvæði
- Landbúnaðarsvæði L1
- Landbúnaðarsvæði L2
- Landbúnaðarsvæði, sérákvæði
- Frístundabyggð
- Opin svæði til sérstakra nota
- Óbyggð svæði
- Blönduð landnotkun
- Efnistökusvæði
- Merking landnotkunarreita
- Landfyllingar

### SAMGÖNGUKERFI

- Stofnbraut
  - Stofnbraut, jarðgöng
  - Tengivegur / tengibraut
  - Aðrir vegir / safngata
  - Aðal göngu- og hjólastígar
  - Megin útivistarstígur
  - Reiðleið
- ### STOFNLAGNIR VEITUKERFA
- Rafveita, loftlína
  - Rafveita, flutningslína, helgunarsvæði
  - Rafveita, jarðstrengur
  - Hitaveita
  - Vatnsveita
  - Ljósleiðari
  - Fráveita, útrás

### TAKMÖRKUN Á LANDNOTKUN

- Hverfisverndarsvæði
- Náttúruverndarsvæði: Fólkvangur, friðland
- Svæði á Náttúruminjaskrá
- Vatnsverndarsvæði
- Brunnsvæði
- Grannsvæði
- Fjarsvæði
- Forminjar
- Forminjar, minjasvæði
- Forminjar, Sveitarlangur
- Lárétt hönnunarhröðun í jarðskjálftum

## GREINARGERÐ

Sveitarstjórn Dalvíkurbyggðar leggur til að aðalskipulagi Dalvíkurbyggðar 2008-2020 verði breytt þannig að gert verði ráð fyrir framlengingu Bögvisbrautar til norðurs og brú yfir Brimnesá. Breytingin er gerð til samræmis við samþykkt deiliskipulag frístunda- og iðnaðarsvæðis í landi Upsa, samþykkt 20.3.2012, og fyrri breytingar á sveitarfélagsuppdrætti aðalskipulagsins, staðfestar 21.12.2011 og 14.3.2012.

## Breytingar á greinargerð

Engin breyting er gerð á greinargerð.

## Breyting á skipulagsuppdrætti

Framhald Bögvisbrautar til norðurs er fært inn á þéttbýlisuppdrátt Dalvíkur sem „aðrir vegir“. Framhald vegarins norðan Brimnesár er sýnt á sveitarfélagsuppdrætti aðalskipulagsins sbr. fyrri staðfestar breytingar.

## Áhrifamat

Fyrir liggur aðalskráning forleifa í Dalvíkurbyggð (Adolf Friðriksson o.fl. Fornleifaskráning í Eyjafirði XII, Fornleifastofnun Íslands FS116-99091). Skrádir minjastaðir eru sýndir á skýringaruppdrætti. Vegtengingin hefur ekki áhrif á þá. Í 23. og 24. gr. laga nr. 80/2012 um menningarminjar eru ákvæði um varúð og viðbrögð vegna óskráðra fornminja sem kunna að finnast við framkvæmdir.

Breyting þessi felur ekki í sér stefnu um leyfisveitingar til framkvæmda, sem tilgreindar eru í lögum um mat á umhverfisáhrifum nr. 106/2000 og er hún því ekki háð lögum nr. 105/2006 um umhverfismat áætlana. Breytingin er óveruleg, á við lítið svæði og hefur lítil áhrif á nágretta, aðra starfsemi eða aðliggjandi landnotkun.