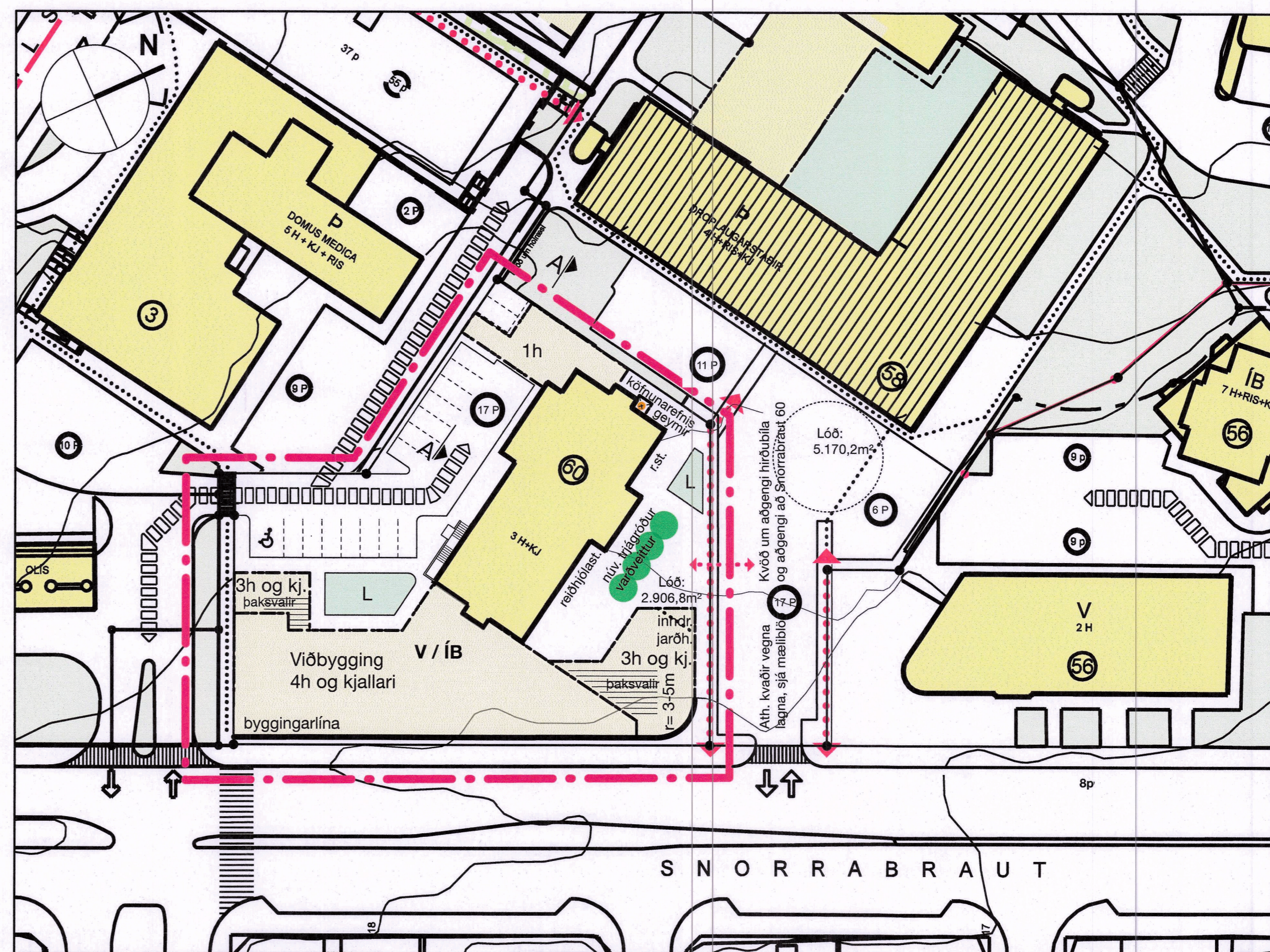
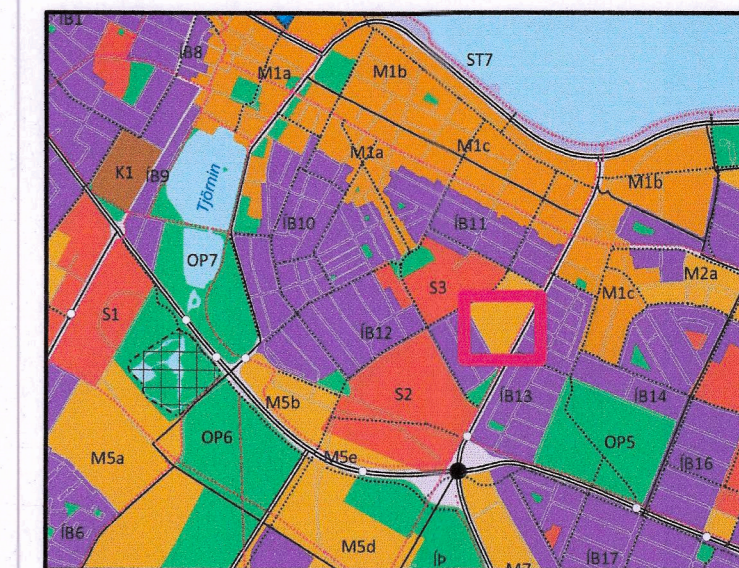


**GILDANDI DEILISKIPULAG 1: 500**  
Samþykkt í borgarráði 15. maí 2020  
Auglýst í B-deild Stjórnartíðinda 15. júlí 2020

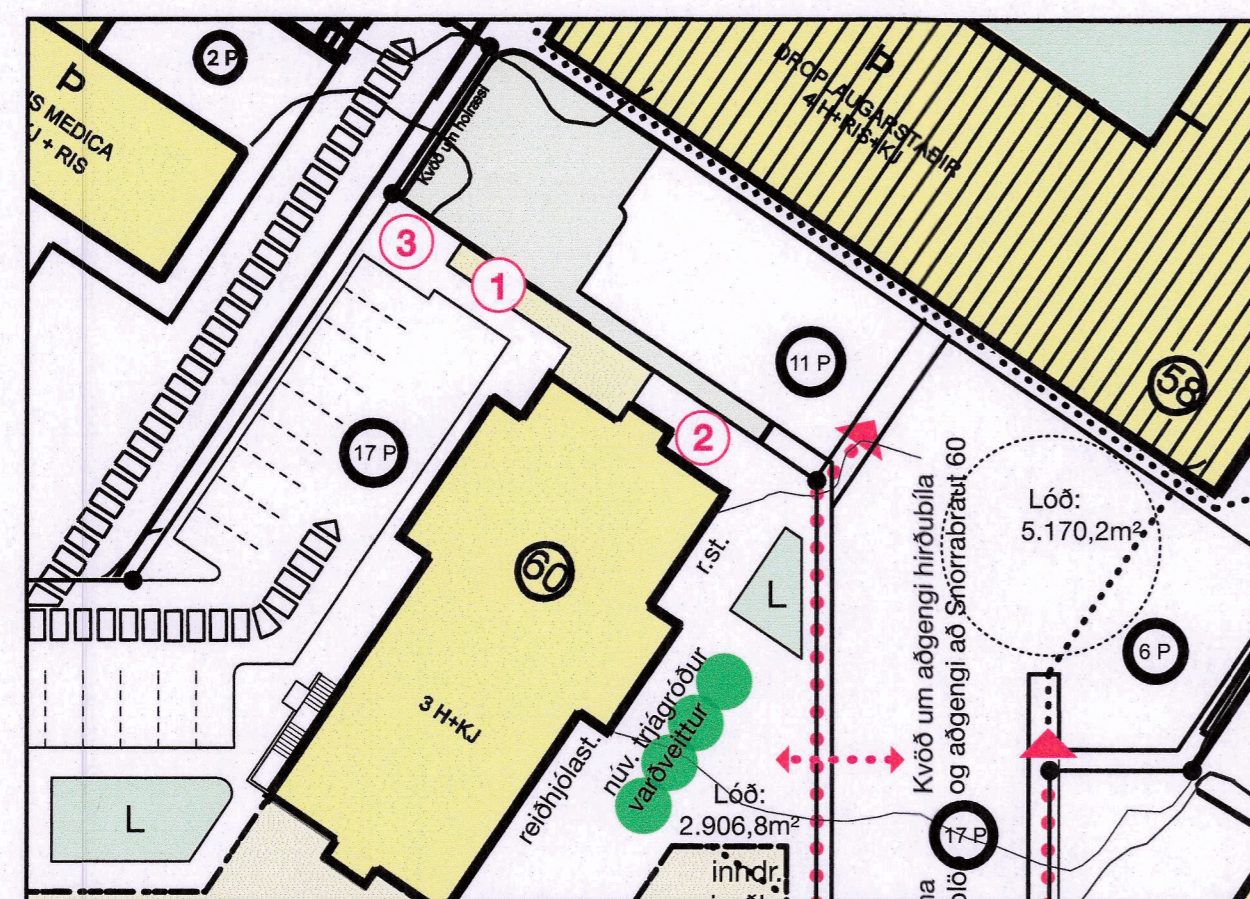
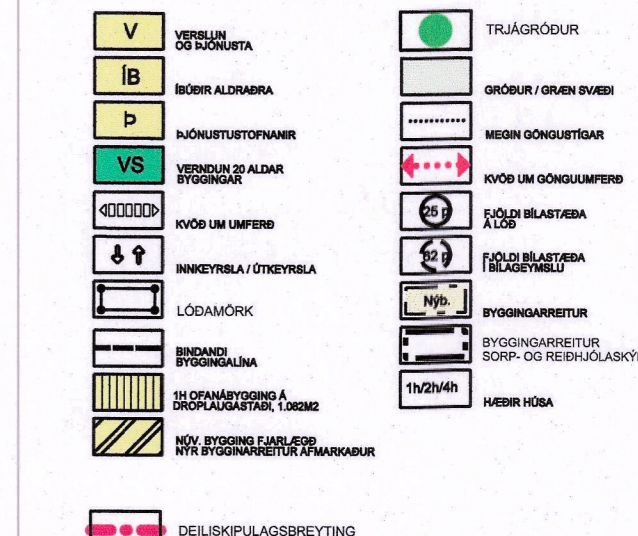


**TILLAGA AÐ BREYTTU DEILISKIPULAGI 1: 500**

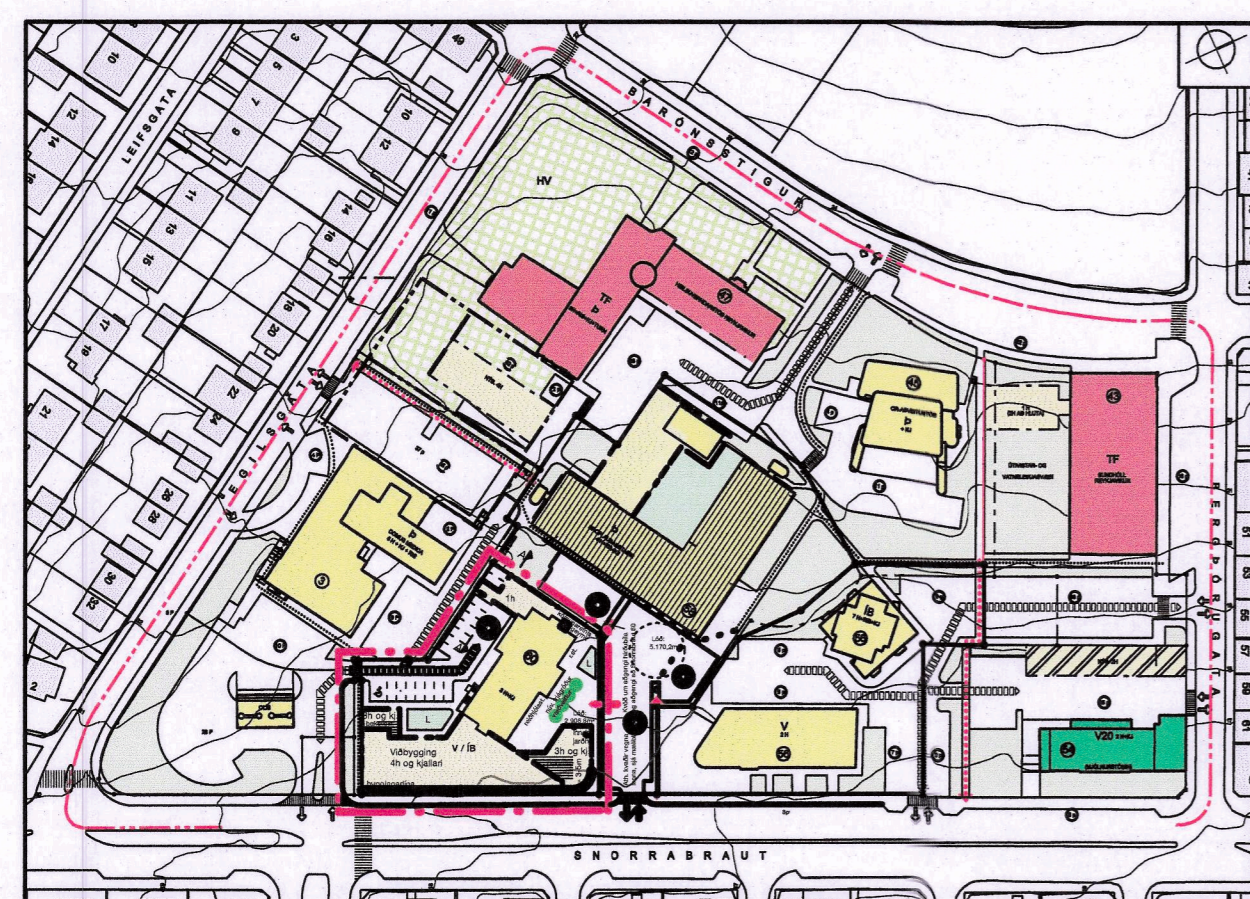


Hluti úr Aðalskipulagi Reykjavíkur 2010-2030

**SKÝRINGAR:**



**YFIRLITSMYND 1: 500**  
Númer og staðsetning deiliskipulagsbreytinga



**HEILSUVERNDARREITUR, YFIRLITSMYND 1: 2000**  
UPPHAFLEGA SAMÞYKKT Í BORGARRÁÐI 11. APRÍL 2003

**Greinargerð með tillögu að deiliskipulagsbreytingu**

Í gildi er deiliskipulag fyrir Heilsuverndarreit, samþykkt í borgarráði þann 11. apríl 2003 ásamt síðari breytingum. Nýjasta breytingin fyrir lóðirnar 58-60 við Snorrabraut var samþykkt 15. maí 2020 og birt í B-deild Stjórnartíðinda þann 15. júlí 2020. Breytingartilaga þessi nær til lóðarinnar Snorrabraut 60.

Skilmálar og ástæður breytinga á deiliskipulagi eru:

**Skilmálar:**

- Nýr byggingarreitur kemur fyrir einnar hæðar viðbyggingu við bakningang á vesturhlíð núverandi byggingar. Hæð og þakform miðast við núverandi viðbyggingu varaaflstöðvar og sorpgeymslu. Núverandi sorpgeymslur verða fjárlæðgar og verða hluti af nýrri viðbyggingu. Brúttóstækkun viðbyggingar er allt að 70m<sup>2</sup>.
- Nýr afgirtur 2.000 l köfnunarefnistankur kemur við norðurgaffl núverandi húss Snorrabrautar 60.
- Tvö bílastæði með aðkomu um Egilsgötu 3 talin með til bílastæðabókhalds.

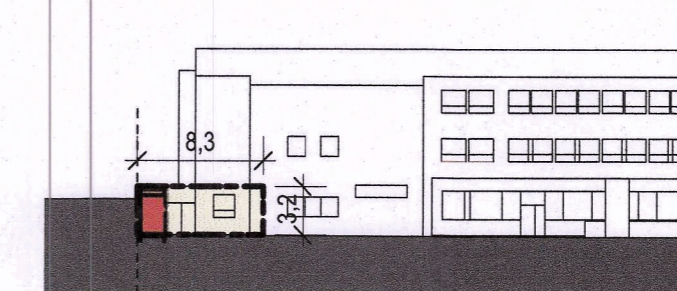
**Ástæður breytinga:**

- Gerðar hafa verið athugasemdir um fyrirkomulag um móttöku og afhendingu á viðkvæmum vörum og afurðum Blóðbankans. Til að verða við athugasemdum þarf úrbætur á núverandi húsnæði þannig að aðskilja megi mismunandi umferð um húsnæðið. Þessar úrbætur krefjast stækkunar anddyris við bakningang á vesturhlíð núverandi byggingar.
- Athugasemdir hafa verið gerðar vegna hættu sem skapast við afyllingu köfnunarefnistanks sem er staðsetur inni í húsinu. Söit er um að koma nýjum afgirtum 2.000 l köfnunarefnistanki fyrir utanhúsið, við norðurgaffl Snorrabrautar 60. Að sögn framleiðenda búnaðarins er staðsetning sbr. tillögu, stærð og gerð tanksins þannig að af honum stafar ekki hættu fyrir umhverfið.
- Nýta betur ónýttan lóðarhluta.

**Bílastæðabókhald:**

Bílastæðaföldi frá fyrra skipulagi er sá sami. Vegna nýrrar einnar hæðar viðbyggingar á vesturhlíð tapast tvö bílastæði á lóðinni. Á móti koma tvö bílastæði í norðvesturhorni með aðgengi frá Egilsgötu 3 sem ekki voru talin með í fyrra skipulagi.

Að öðru leyti gildir greinargerð með deiliskipulagsbreytingu Snorrabrautar 60, samþykkt í borgarráði 16. maí 2019 og seinni breyting samþykkt 15. maí 2020. Þar er gerð grein fyrir helstu forsendum, stefnu og skilmálum fyrir deiliskipulagið og forsendum aðalskipulags.



**SNID A-A, 1: 500** Hæð miðast við aðkomukóta

**Byggingarmagn**

Breytingar eru innan byggingarheimilda gildandi deiliskipulags lóðarinnar.

**Stærðir, yfirlit**

Stærðir, yfirlit viðbygginga við Snorrabraut 60, ofanjarðar:

Dsk.br. 1.h. viðbyggingar til vesturs við bakningang	70,0m <sup>2</sup>
Fyrirhuguð viðbygging til suðurs ofanjarðar	3.255,4m <sup>2</sup>
Samtals:	3.325,4m <sup>2</sup>

**Heimild gildandi deiliskipulags:**

A-rými, Hámarksstærð viðbyggingar ofanjarðar:	3.350,0m <sup>2</sup>
---	-----------------------

**HEILSUVERNDARREITUR  
TILLAGA AÐ BREYTTU DEILISKIPULAGI  
SNORRABRAUTAR 60**

Deiliskipulagsbreyting þessi sem fengið hefur meðferð í samræmi við ákvæði 2. mgr. 43. gr. skipulagslaga nr. 123/2010 var samþykkt 14

2020. *20.10.2020*

Tillagan var grenndarkynnt frá *7. september* 2021

með athugasemdafrest til *5. október* 2021.

Auglýsing um gildistöku breytingarinnar var birt í

B-deild Stjórnartíðinda þann *5. nóvember* 2021.



A Leiddráttir á texta og breytt skipulagsferli 16/08/2021  
breyting | skýring | dags:

**KANON ARKITEKTAR**  
Laugavegi 26 101 Reykjavík sími 5124200 www.kanon.is

**Snorrabraut 60  
tillaga að deiliskipulagsbreytingu**

efni:  
**deiliskipulagsupplýsingar**  
m.v.: 1:2000 og 1:500 | teiknað | yfirfarið  
HBTH HB  
tökn.n.r.: 17-08 30003-A | dags.: 22.6.2021  
skrá: