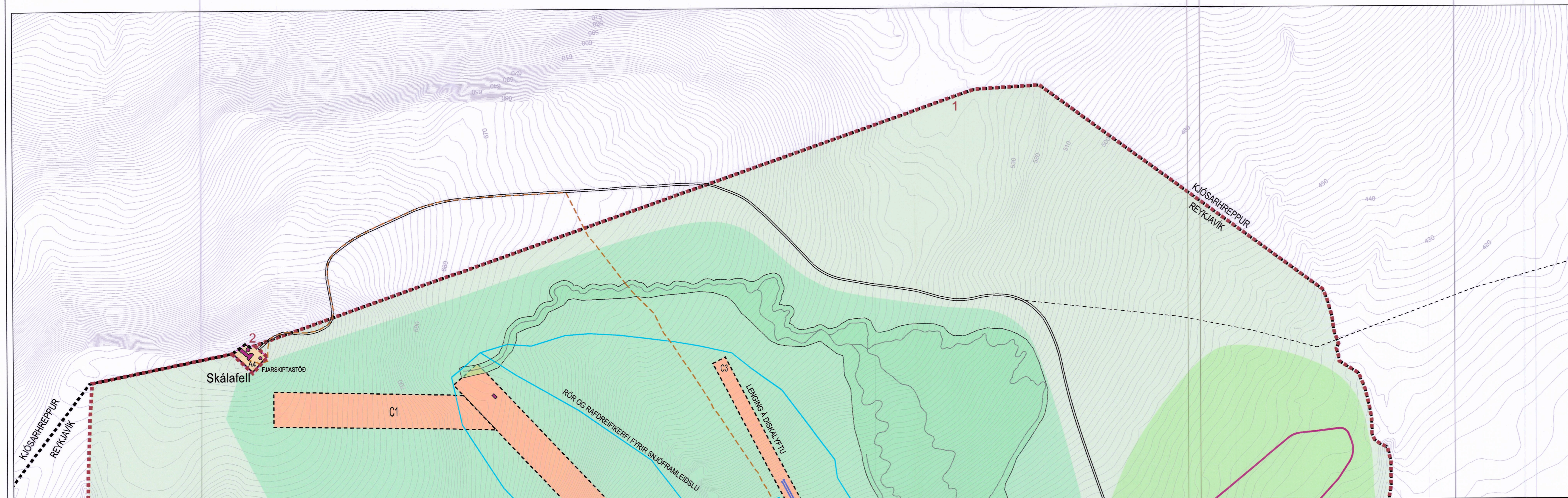


HLUTI GILDANDI DEILISKIPULAG, SAMÞYKKT 18.12.2001 MED SÍÐARI BREYTINGUM



DEILISKIPULAGSBREYTING

Um er að ræða þriðju breytingu á deiliskipulagi sem upphaflega var samþykkt 18.12.2001, fyrsta breyting á deiliskipulagi var samþykkt 02.04.2009 og önnur breyting var samþykkt 06.06.2019.

Númer hér að neðan vísa í númer á uppdrætti.

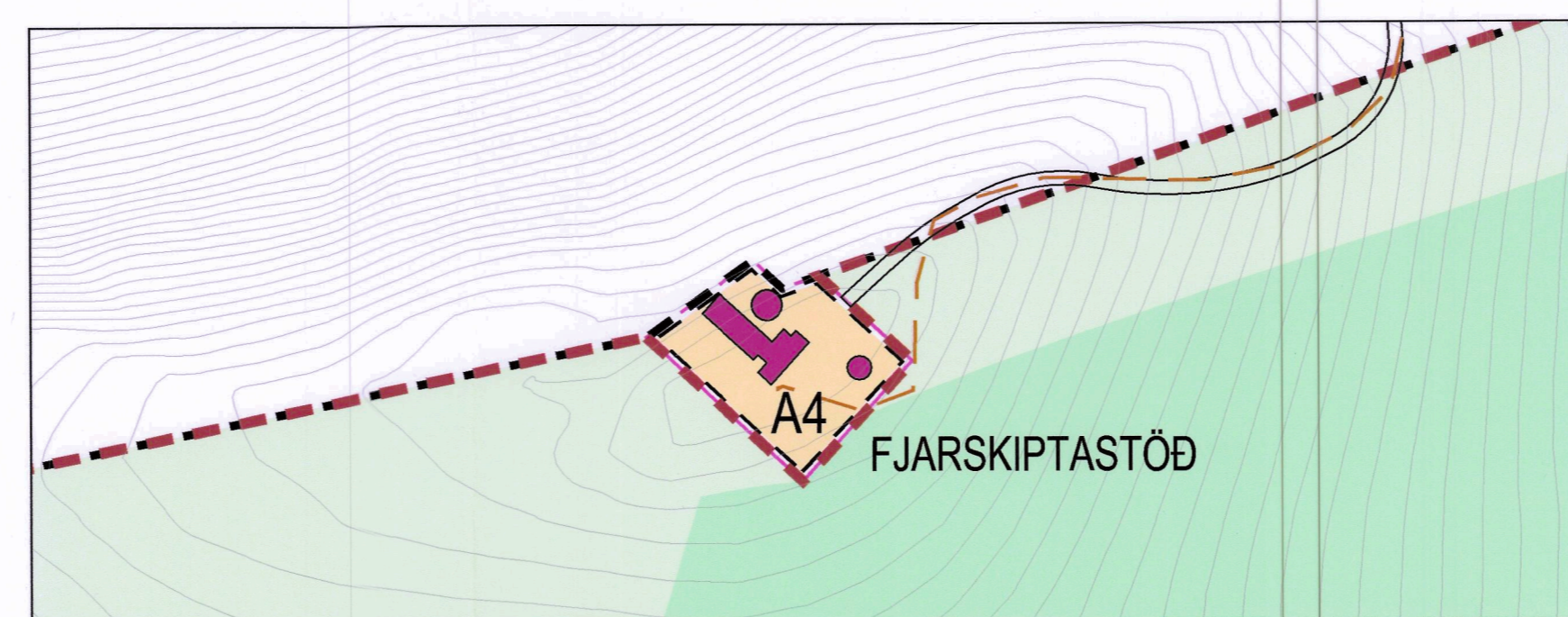
Breyting á deiliskipulagi felst í eftirfarandi:

- Uppfærð eru sveitarfélagamörk á milli Reykjavíkur og Kjósarhrepps sem hafa breyst frá því deiliskipulagið var upphaflega unnið. Skipulagsmörk deiliskipulagsins breytast samhlíða breyttum sveitarfélagsmörkum og við það stækkar skipulagssvæðið úr 613,0 ha í 631,7 ha.
- Bætt er við lóð og byggingarreit (A4) á toppi Skálafells fyrir núverandi fjarskiptastöð og sendistöð sjónvarps í samræmi við gildandi lóðauppdrátt. Stærð lóðarinnar er 2.592 m² og stendur hún við Skálafellsveg 50. Innan byggingarreits er heimilt að byggja upp fjarskiptamannvirki eftir þörf hverju sinni.

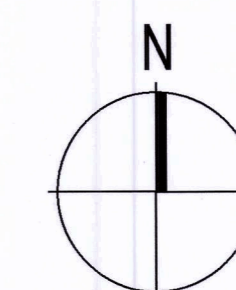
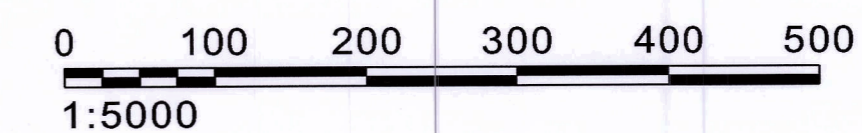
Umhverfisáhrif

Ekki er talið að breytingin hafi í för með sér umhverfisáhrif þar sem aðeins er verið að breyta sveitarfélagsmörkum og skilgreina lóð fyrir núverandi fjarskiptamannvirki.

Fyrir utan breytingar þessar gildir áfram greinargerð deiliskipulags sem upphaflega var samþykkt 18.12.2001 m.s.br.

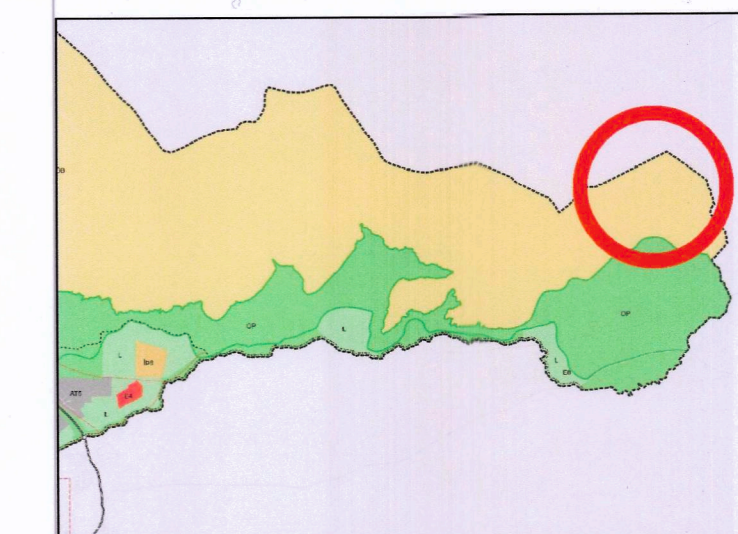


DEILISKIPULAGSBREYTING, SKÝRINGARUPPDRATTUR - LÓÐ FJARSKIPTASTÖÐVAR. MVK. 1:2000



GRUNNKORT: LUKR. HÑITAKERFI: ISNET 93

Unnið eftir loftmynd og hæðarlínum (2m) frá 2018 frá Loftmyndum ehf.



HLUTI AÐALSKIPULAGS REYKJAVÍKUR 2010-2030

SKÝRINGAR

- SVEITAFÉLAGAMÖRK
- MÖRK SKIPULAGSSVÆDIS
- AFMÖRKUN SKÍÐASVÆDIS
- BYGGINGARREITIR FYRIR SKÍÐALYFTUR OG LYFTUHÚS
- BYGGINGARREITIR FYRIR LÓN OG DÆLUHÚS
- BYGGINGARREITIR FYRIR HÚS
- LÓÐARMÖRK
- BYGGINGAR
- BYGGINGAR SEM VERDA FJARLÆGGÐAR
- NÚVERANDI SKÍÐALYFTUR
- SKÍÐABREKKUR
- UPPLÝST SKÍÐAGÖNGUBRAUT
- SKÍÐAGÖNGUSVÆÐI
- AÐALVEGIR OG BÍLASTÆÐI
- ABRIR VEGIR
- Ⓡ ROTÞRÖ
- RÖR OG RAFDREIFIKERFI FYRIR SNJÓFRAMLÆISLU
- VATNSLÓN (TIL SKÝRINGAR)
- STÍFLA (TIL SKÝRINGAR)
- HJÓLASVÆÐI OG BRAUTIR Á SUMRIN
- BORPLAN
- NÚVERANDI BORHOLUR
- HÁSPENNUSTRENGUR

Deiliskipulagsbreyting þessi, sem fengið hefur meðferð í samræmi við ákvæði 2. mgr. 43 gr. skipulagslaga nr. 123/2010, var samþykkt í fö

skipulags- og samgönguráði

þann 13. október 2021.

Til samræmis við heimild í 3. mgr. 44. gr. skipulagslaga nr. 123/2010 var breytingin ekki grenndarkynnt þar sem hún varðaði ekki hagsmuni annarra en Reykjavíkurborgar og/eða umsækjanda.

Auglýsing um gildistöku breytingarinnar var birt í B-deild Stjórnartíðinda þann 1. nóvember 2021



SKÁLAFELL, SKÍÐASVÆÐI Í REYKJAVÍK
BREYTING Á DEILISKIPULAGI
DEILISKIPULAGSUPPDRATTUR

KVARDI-A1: 1:5000	TEIKN NR:
DAGS: 11.10.2021	HANNAÐ: ÞH/ÓI
FLOKKUR: 1605	TEIKNAD: HN/ÓI
SKRÁ: 21198-ösk-br_2021-10-04.dwg	VERKNR: 21198

