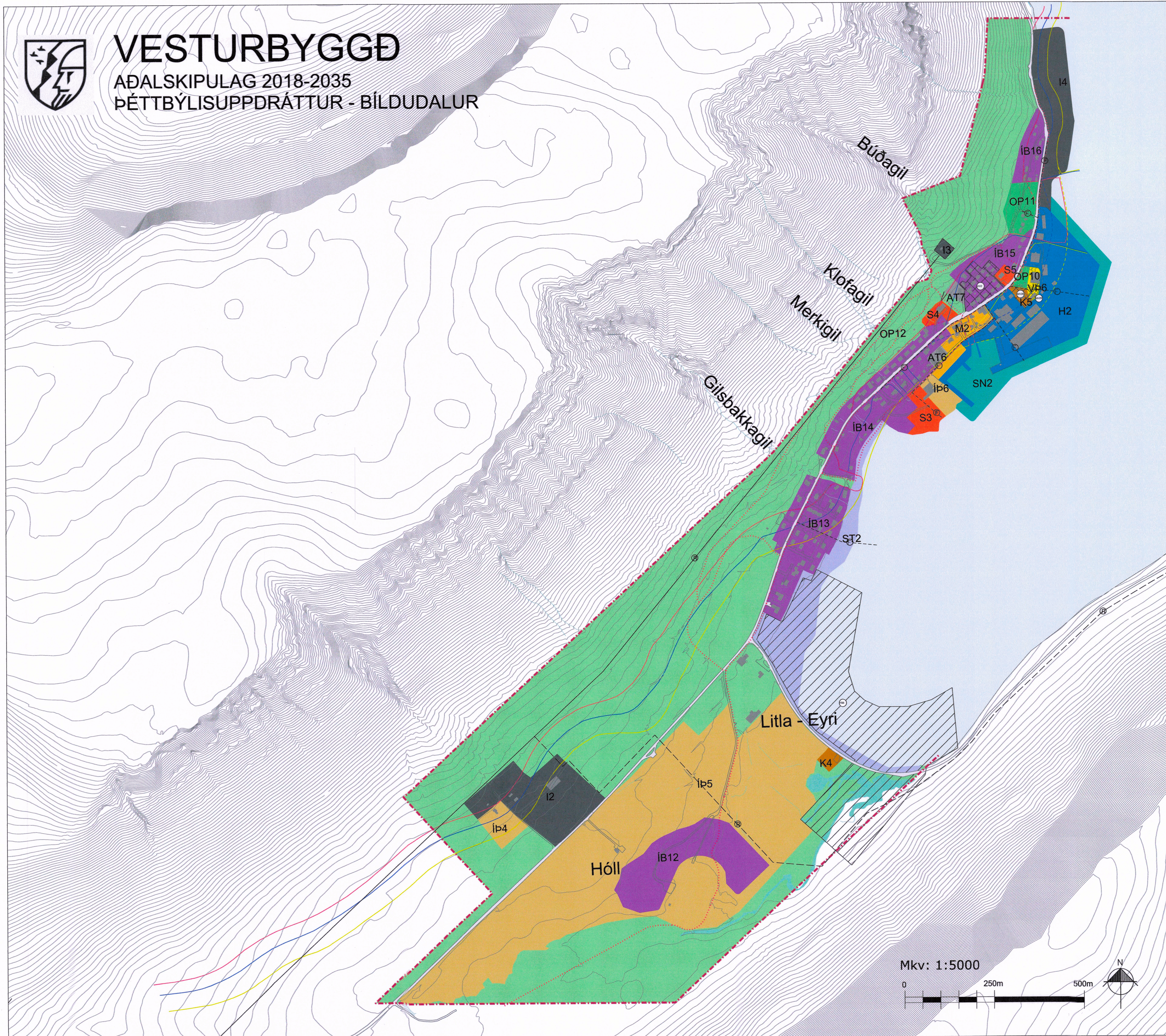





VESTURBYGGÐ

ADALSKIPULAG 2018-2035

ÞÉTTBYLISUPPDRÁTTUR - BÍLDUDALUR



- BYGGÐ**
- Íbúðarbyggð
 - Miðsvæði
 - Væslun og þjónusta
 - Samfélagsþjónusta
 - Athafnasvæði
 - Iðnaðarsvæði
 - Efnistöku- og efnislosunarsvæði
 - Frístundabyggð
 - Afþreyingar- og ferðamannasvæði
 - Íþróttasvæði
 - Kirkjugarður
 - Opin svæði
 - Hafnarsvæði
 - Sérstök not haf- og vatnssvæða
 - Strandsvæði

- VERNDARSVÆÐI**
- Friðlýst svæði skv. náttúruverndarlögum
 - Hverfisvernd
 - Skráðar fornminjar (fríðlýst hús)

- VEITUR**
- Rafliða 66 kV (til skýringar)
 - Jarðstrengur 66 kV (til skýringar)
 - Stofnæð fráveitu (til skýringar)

- SAMGÖNGUR**
- Stofnvegir
 - Aðrir vegir
 - Gönguleiðir (til skýringar)

- HÆTTUMAT**
- A
 - B
 - C
- Mörk þéttbýlis

Aðalskipulag þetta sem auglýst hefur verið skv. 31. gr. skipulagslaga nr. 123/2010 var samþykkt í sveitarstjórn þann 25/11 2021.

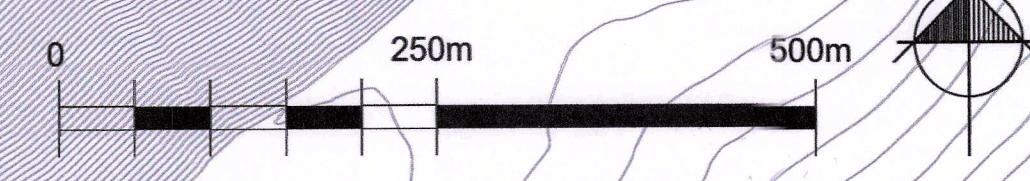
Rebekka Tilmarsdóttir

Aðalskipulag þetta var staðfest af Skipulagsstofnun þann 10/12 2021.

Ásk Jónsson

Auglýsing um gildistöku aðalskipulagsins var birt í B-deild Stjórnartíðinda þann 10/12 2021.

Mkv: 1:5000



BR. DAGS. BREYTING. TERN.

SVEITARFÉLAGIÐ VESTURBYGGÐ
DEILD
HEIMILSFANG: ADALSTRÆTI 75
SMN: 450 2300

LANDMÖTUN
VARNARGÖT 12, 201 KÖPVOGUR, S 115 1EE - XT, 5624 2760 - NETT: landmotun@landmotun.is

VESTURBYGGÐ ADALSKIPULAG
ÞÉTTBYLISUPPDRÁTTUR - BÍLDUDALUR

SKIPULAG: 0001_M0	SAÐMÆTT
TERNAÐ: 0001_M0	K1
NUMMÉR: 0001_A1	KÖPVOGUR
VERNR:	TERNA NÚM.
4807-SA1701	00

DAGS: November 2021