

Breyting á deiliskipulagi Bryggjuhverfis vegna húsa 12A, B, C, D, E og 15C + spennistöð.



Þrívíddarmynd af gildandi deiliskipulagi, séð frá Höfða



Loftmynd séð frá norðaustri af gildandi deiliskipulagi: Höfn og núverandi byggð

GREINARGERÐ

Upphaflegt heildardeiliskipulag Bryggjuhverfis var samþykkt 8.7.1997. Á því hafa verið gerðar nokkrar breytingar. Þann 6.8.2009 var samþykkt breyting á deiliskipulagi lóða vestast á svæðinu m.a. húsa nr 12 og 15, hún var birt 5.11.2009. Einnig var samþykkt 23.7.2010 breyting á skilmálum húsa nr 12 og 15, hún var birt 17.8.2010. Breyting Þessi er breyting á Þessum skipulagsáætlunum.

Í breytingu Þessari fellet í meginatriðum að byggjagreiðum húsa númer 12 er breytt lítillega, byggjagreið húsa númer 15 er skipt í tvennt, innkeyrslum í bílageymslu húsa nr 12 er fjölgað í tveir og bílastæðaskilmálar eru endurskoðaðir m.t.t. Aðalskipulags Reykjavíkur 2010. Gerð er ný lóð fyrir spennistöð.

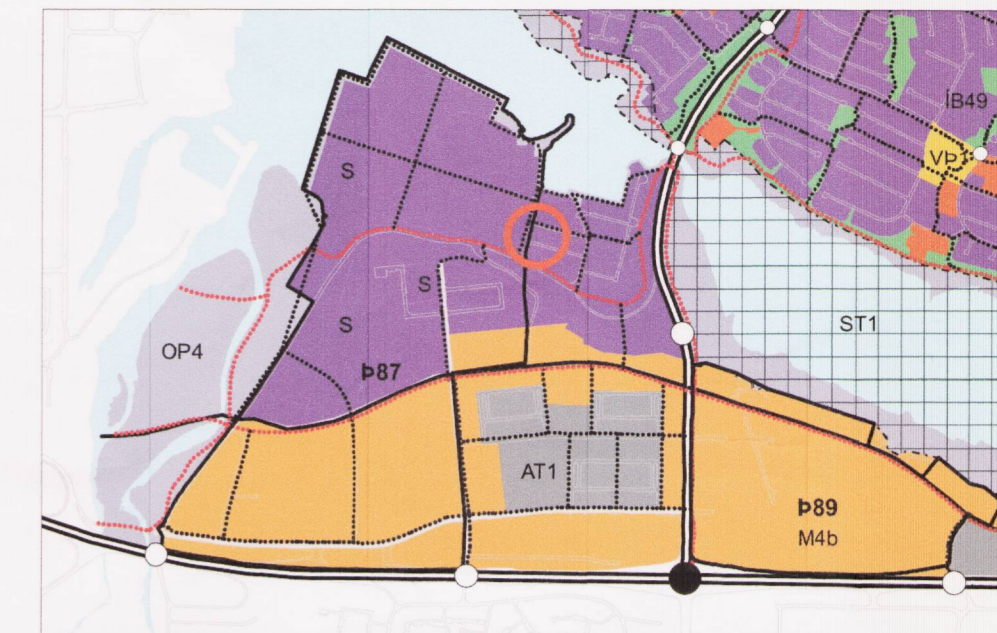
Nánari lýsing á breytingunni:

LÓÐ 12A, 12B, 12C, 12D, 12E:

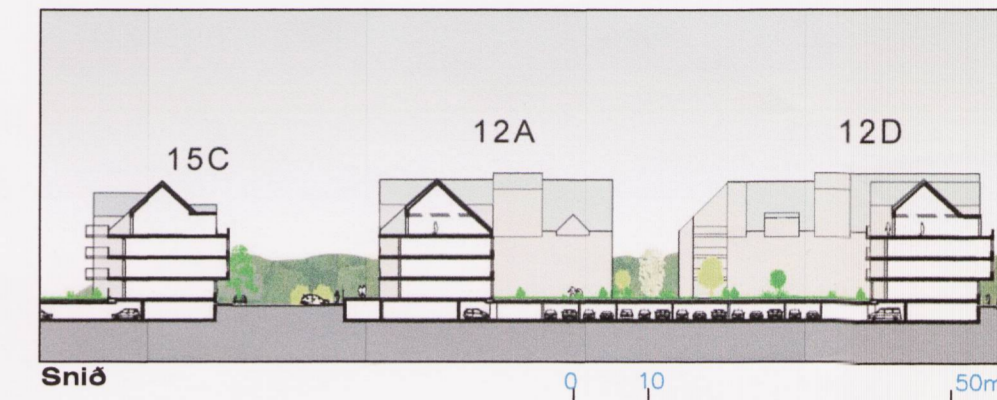
- Breyting byggjagreiða. Bíl á milli húsa breyttist lítillega, í heild minnka þau ekki.
- Breyting innkeyrsla í bílageymslu í kjallara á lóð. Gert er ráð fyrir að innkeyrsla frá Naustabryggju við suðurhlíð lóðar hverfis og í stað hennar komi innkeyrsla frá Tangabryggju og önnur frá bílastæði 12E.
- Á bílastæðalóðinni 12 E er fyrirkomulagi breytt lítillega. Á staðinu verða alls stæði fyrir 48 bíla og 40 tré eins og er á gildandi deiliskipulagi.

LÓÐ 15C:

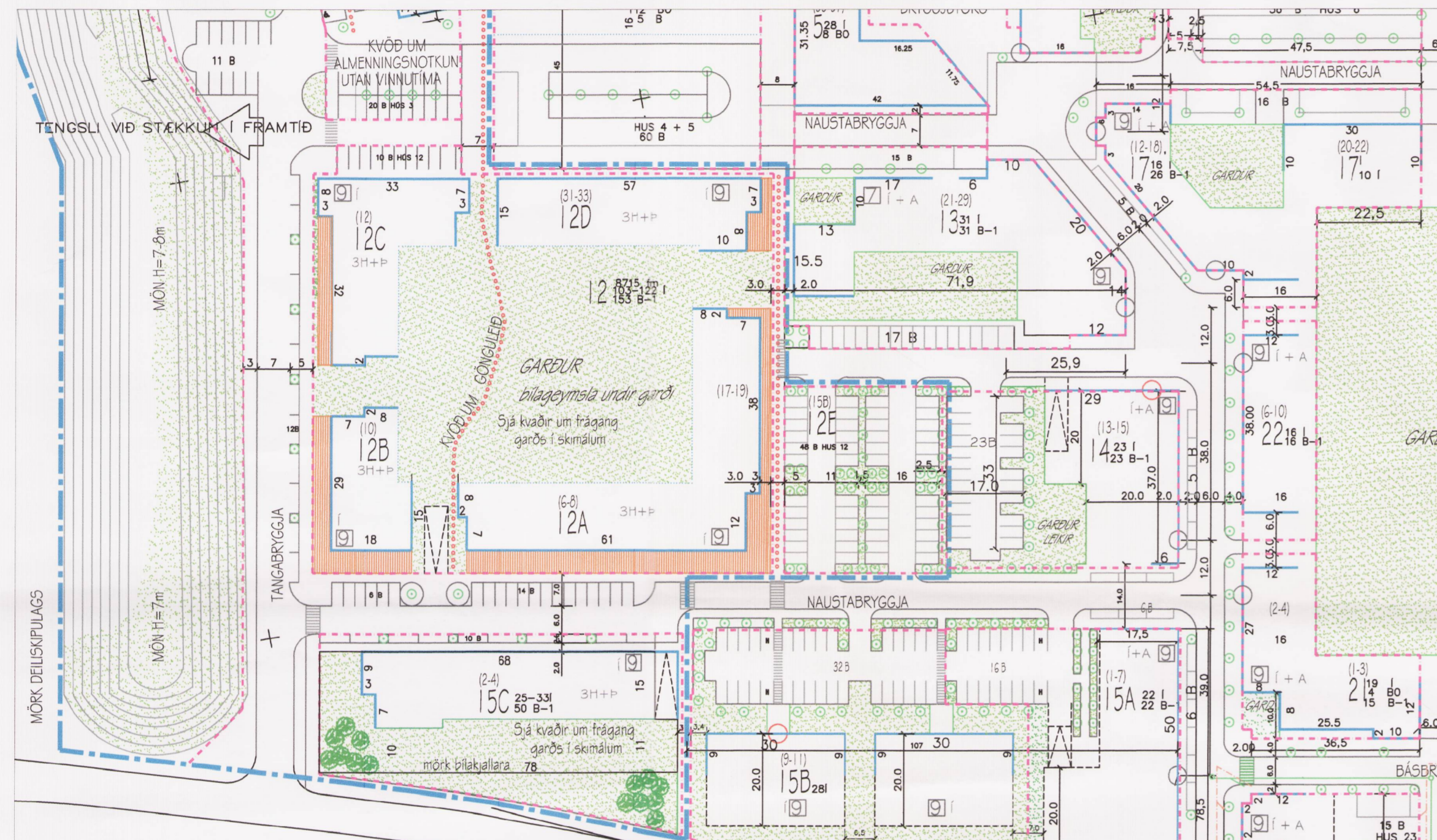
- Byggjagreið er breytt, þeir verða tveir í stað eins. Annar þeirra færast 3 metrum lengra frá götu.
- Millili byggjagreiða komi gangstígur til að skapa betri gönguleið í gegnum hverfið frá Sævarhöfða að höfn.
- Gerð verða fleiri bílastæði fyrir hreyfihamlaða við götuna.



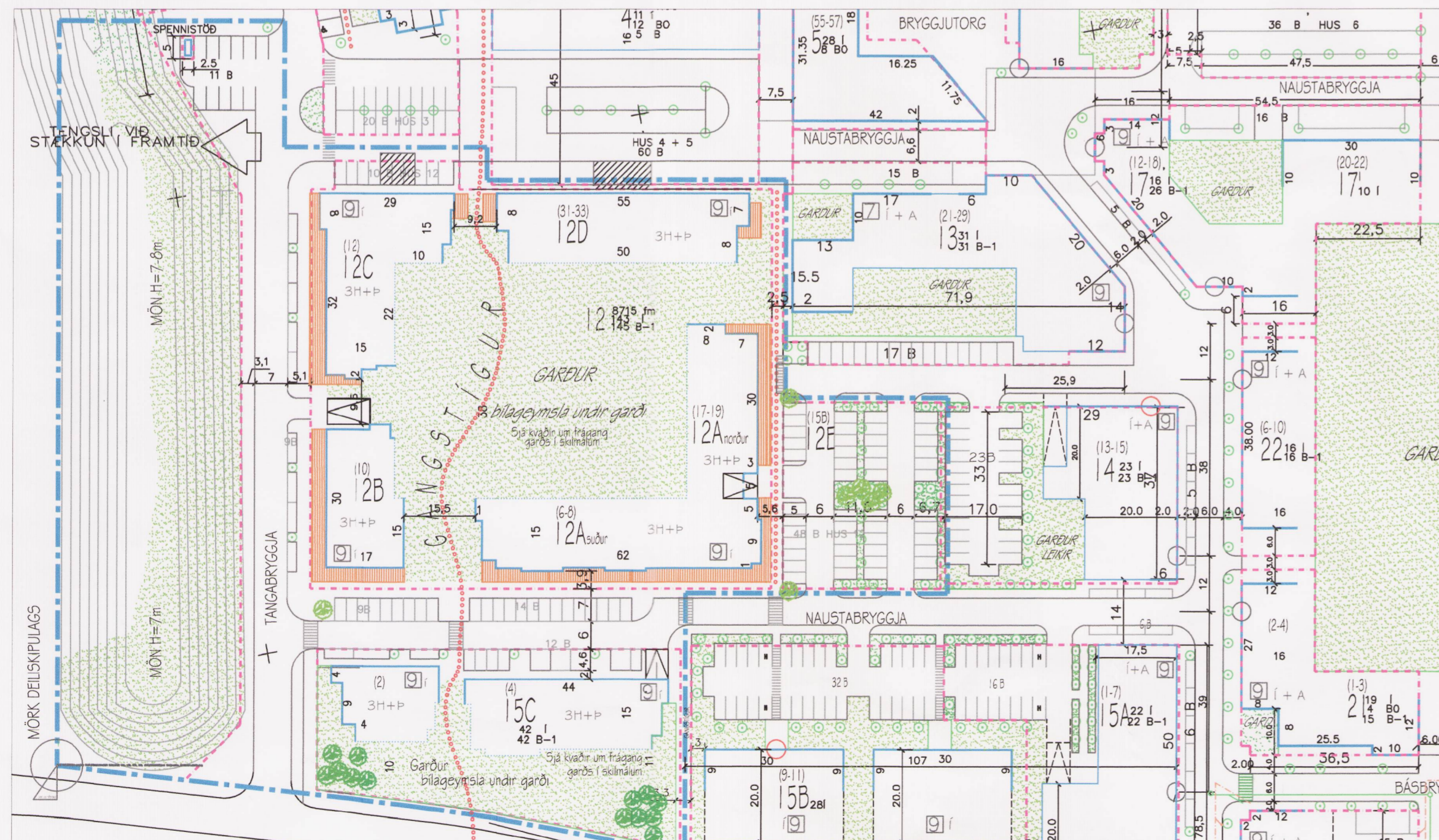
Hluti Aðalskipulags Reykjavíkur 2010-2030



Snið



Gildandi deiliskipulag „Bryggjuhverfis“ samp. í borgarráði 8.7.1997. Nýjustu breytingar í gildi fyrir þessar lóðir samp í borgarráði 6.8.2009 (birt 5.11.2009) og 23.7.2010 (birt 17.8.2010). 1/1000



Breytt deiliskipulag „Bryggjuhverfis“ vegna húsa nr 12 og 15 1/1000

SÉRSKILMÁLAR:

Í NÚGILDANDI SKIPULAGI	Í BREYTTU SKIPULAGI
**Lóð Tangabryggja 6-8, 10, 12 og Naustabryggja 17-19,31-33,15B (bílastæðalóð) með sameiginlegri bílageymslu í kjallara Hús 12 A,B,C,D Bílastæðalóð 12 E	Lóð Tangabryggja 6-8, 10, 12 og Naustabryggja 17-19,31-33,15B (bílastæðalóð) með sameiginlegri bílageymslu í kjallara Hús 12 A,B,C,D Bílastæðalóð 12 E
-Fjöldi íbúða 103 til 145	-Fjöldi íbúða 143
-Bílastæði í kjallara lámark 153	Bílastæði í kjallara lámark 143
-Bílastæði á séríöð 48	Óbreytt
Bílastæði á lóð 10	Óbreytt
-Bílastæði á götu 32	Óbreytt
-Bílastæði alls: 243	Bílastæði alls 233
-Hámarksflatarmál hæða: 13770 fm	Óbreytt
-Hámarksflatarmál kjallara: 8700 fm	Óbreytt
-Hámarksfjöldi hæða: kjallari+3 hæðir +pakkhæð	Óbreytt
Gengið skal inn í öll stigahús frá götu og garði	Gengið skal inn í öll stigahús í húsum 12 A-D frá götu og garði
Kvóð er um sameiginlegi leik- og garðsvæði á lóð yfir bílajakjallara.	Óbreytt
Sérnotareitir eru fyrir allar lóðir á jarhæð að minnsta kosti 3 m djúpa mælt frá húsi	Óbreytt (tveir undantekningar, sjá uppdraetti)
Lóð Naustabryggja 12E er bílastæðareitur fyrir alla lóðina	Óbreytt
	Gera skal ráð fyrir reiðhjólstæði eða hjólageymslu fyrir a.m.k. 1 hjól á hverja íbúð
Við hönnun bygginga og bílageymslu skal taka mið af því að gert er ráð fyrir garðsvæði ofan á plötu. Nauðsynlegt er að byggja upp gróðursvæði ofan á plötu. Þykkt gróðurmatar getur verið mismunandi og mótla skal nægjanlega stórt svæði þar sem þykkt þessu getur rúmað 10 til 12 tré sem náð geta 12 metra hæð.	Við hönnun bygginga og bílageymslu skal taka mið af því að gert er ráð fyrir garðsvæði ofan á plötu. Nauðsynlegt er að byggja upp gróðursvæði ofan á plötu. Þykkt gróðurmatar getur verið mismunandi og mótla skal nægjanlega stórt svæði þar sem þykkt þessu getur rúmað 10 til 12 tré sem náð geta 12 metra hæð. Breytt: Hluti þessara trjáa getur verið í garðinum utan þakflatar bílageymslu.
Lóð Tangabryggja 2-4, með sameiginlegri bílageymslu í kjallara Hús 15C	Lóð Tangabryggja 2-4, með sameiginlegri bílageymslu í kjallara Hús 15C
-Fjöldi íbúða 25-40	Fjöldi íbúða 42
-Bílastæði í kjallara lámark 53	Lámark 42
-Bílastæði á lóð 10	Bílastæði á lóð 12
Bílastæði alls 63	Bílastæði alls 54
- Hámarksflatarmál hæða: 3375 fm	Óbreytt
-Hámarksflatarmál kjallara: 1960 fm	Óbreytt
- Hámarksfjöldi hæða: kjallari+3 hæðir + pakkhæð	Óbreytt
Gengið skal inn í öll stigahús frá götu og garði	Gengið skal inn í öll stigahús í húsum 15C frá götu og garði
Allar íbúðir á jarhæð skulu hafa sérnotareiti a.m.k. 3 m djúpa mælt frá húsi	Óbreytt, nema íbúðir við gönguleið gangstíg á lóð þá minni.
Leiksvæði verði sunnan húss	Óbreytt
	Gera skal ráð fyrir reiðhjólstæði eða hjólageymslu fyrir a.m.k. 1 hjól á hverja íbúð
Kvóð er um trjá- og ranngróður sunnan bygginga þar sem gróður: nýtur skjóts frá húsum sem sýndir eru á deiliskipulagsuppdraetti. Um leið myndar trjágróðurinn skjól, hljóð og sjónvörn við gatnamót Sævarhöfða og Tangabryggju. Þar komi að minnsta kosti 20 tré af stærðinni 400 cm á hæð. Undir heiming þeirra yrði ekki kjallaryrmi.	Óbreytt
Spennistöð ný lóð	lóð: 5x2,5 m = 12,5 m ² ein hæð 3,3x1,4 m = 4,62 m ² hámarks hæð 3m

** Áður merkt sem :
Lóð Tangabryggja 6-8, 10, Naustabryggja 17-19,31-33,15b (bílastæðalóð) Hús 12 A,B,C,D með sameiginlegri bílageymslu í kjallara

Bílastæðaskilmálar:

- Gera þarf ráð fyrir 1 bílastæði fyrir íbúð 80 m²
- Gera þarf ráð fyrir 2 bílastæðum fyrir íbúð stærri en 80 m²

Hjólastæðaskilmálar:

- Gera þarf ráð fyrir reiðhjólstæði eða hjólageymslu fyrir a.m.k. 1 reiðhjól á hverja íbúð.

Annað:

Gerð og hæðir húsa eru óbreyttar að öðru leyti en fram kemur hér og í eldri skilmálum, gert er ráð fyrir allt að 185 íbúðum á lóðum nr 12 og 15.

Að öðru leyti gilda eldri skilmálar.

SKÝRINGAR

- MÖRK DEILISKIPULAGSBREYTINGA
- A ATVINNUHÓSNÆÐI
- S SKRIFSTOFUR EINGÖNGU
- I ÍBÓÐARHÓUS
- HÆÐ A ÞAKBRUNN
- B BÍLASTÆÐI UTANHÓSS
- B D BÍLAGYMSLA
- B - I BÍLAGYMSLA Í KJALLARA

- FÖST HÓSA LINA
- ÖBUNDIN BYGGINGALINA
- LÓÐARMÖRK
- GARÐUR
- KVÓÐ UM GÖNGULEIÐIR
- ÞAKSVARIR Á 1.HÆÐ
- INNKEYRSLA Í BÍLAKJALLARA
- KVÓÐ UM TRJÁGJÓÐUR
- Kvóð : öll tré sem sýnd eru á uppdraetti
- ATHAFNASVÆÐI SLOKKVILÐIS
- svæði eitt að öðrum körfubíla slökkviliðs.
- merki skal sýna í samræði við SHS.
- GÖTUNÚMÉR HÚSA
- NÚMÉR HÚSA Á SKIPULAGSUPPDRAETTI

18.02.15 Breytt til samræmis við ábendingar í bréfi skipulagsstofnunar dags 15.01.2015 og húsnúmer eru uppfærð.

Breytt til samræmis við úmæting skipulagsfulltrúa dags 27.11.2014, byggjagreiðir húsa 12A - norður var færður til upphaflega hofs.

SAMPYKKTIR
Deiliskipulagsbreyting þessi sem fengið hefur meðferð í samræmi við ákvæði í 1.mgr. 43.gr. skipulagslaga nr. 123/2010, var samþykkt í meiri og stjórul. að. þann 10. des. 2014 og í borgarráði þann 10. des. 2014
Eymir Atkinson
Auglýsing um gildistöðu deiliskipulags-breytingarinnar var birt í B-deild Stjórnartíðinda þann 20.

REYKJAVIKURBORG
BRYGGJUHVÉRFI
VIÐ GRAFARVOG

TILLAGA
AÐ BREYTINGU
DEILISKIPULAGSINS
vegna húsa 12A, B, C, D, E og
15C.

TEIKNING : deiliskipulagsbreyting
MKV : 1:1000
DAGS : 03.09.2014
Björn Ólafsson Arkitekt
Kf : 09.05.39-3459
21, rue Montorgueil - 75001 Paris -
France
Netfang :
bob@3509@gmail.com