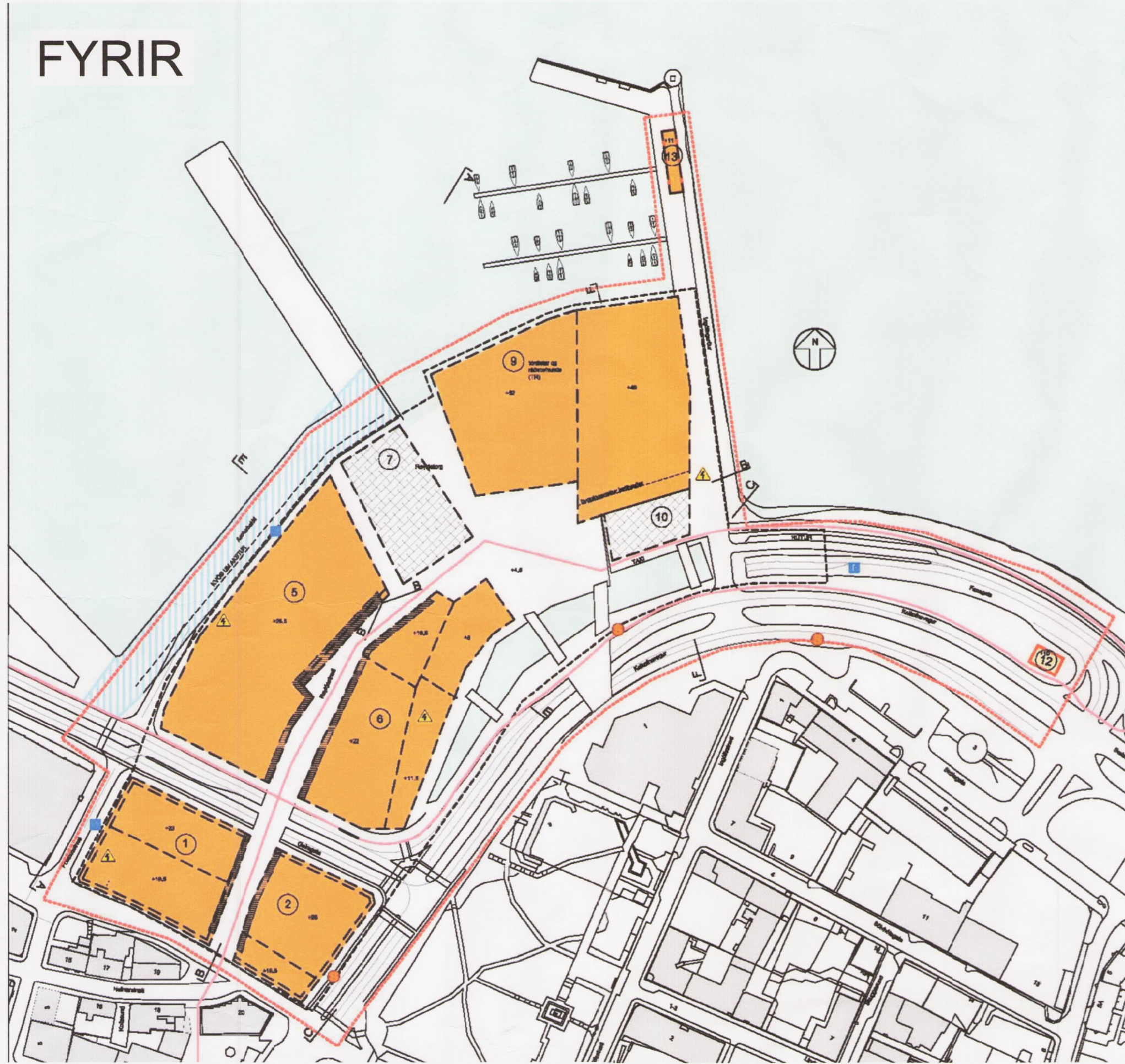


FYRIR



1:2000 NÚVERANDI DEILISKIPULAG, SAMÞYKKT Í BORGARRÁÐI REYKJAVÍKUR ÞANN 5. JÚNÍ 2014

BREYTING Á DEILISKIPULAGI AUSTURHAFNAR

GREINARGERÐ:

Deiliskipulagsbreyting þessi er gerð vegna óverulegra breytinga á gildandi deiliskipulagi Austurhafnar. Vegna hæðarlegru aðliggjandi gatna er kóti jarðhæða og hámarks hæðarkóta bygginga á reit 1, 2 og 6 hækkaður lítillega. Einnig eru byggingarreitir á götuhornum skilgreindir nánar og heimild til að byggja út í byggingarreit yfir hornskurði á jarðhæð skýrður. Inndráttur á 1. hæð á reit 1 og 2 út að Tryggvagötu er minnkaður lítillega, eða úr 2m í 1.5m. Nýtingarhlutfall fyrir B- og C-rymi var ekki tekið fram í gildandi deiliskipulagi en hefur nú verið bætt við auk minniháttar breytinga á hæðum einstakra byggingarhluta á reit 1, 2 og 6 (0.5m og undir). Skilgreiningu uppbrots meðfram Reykjastæði er einnig breytt. Markmiðum deiliskipulags um uppbot er viðhaldið, þar sem deiliskipulagsbreytingin hefur ekki áhrif á hagsmunaaðila er tillagan ekki grenndarkynnt til samræmis við 3. mgr. 44. gr. skipulagslaga nr 123/2010.

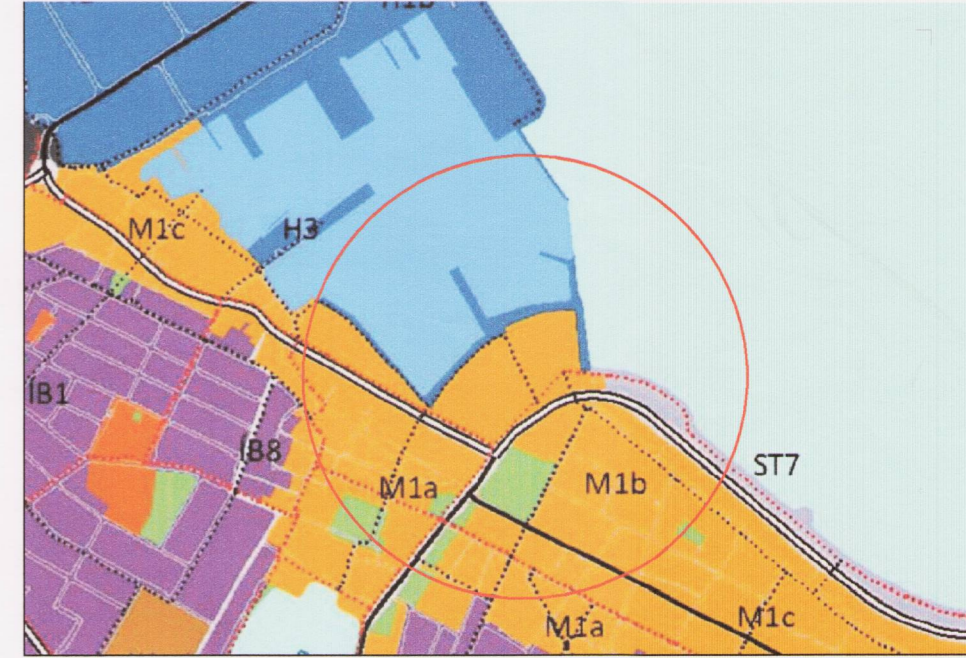
Þessi deiliskipulagsbreyting sem er í samræmi við gildandi Aðalskipulag Reykjavíkur, á svæði sem skilgreint er "míðsvæði", felur í sér eftirfarandi:

Lagfæringar hæðarsetninga vegna hækunar götu, hornafskurður bygginga er skilgreindur, Inndráttur bygginga á jarðhæð minnkaður, B og C rýmum bætt í tölflu og óveruleg hækkan er gerð á byggingarhlutum.

Að öðru leiti er vísað í gildandi deiliskipulag Austurhafnar, samþykkt í borgarráði 5. Júní 2014.

BYGGINGARMAGN OG BÍLASTÆDAFJÖLDI Á AUSTURBAKKA 2

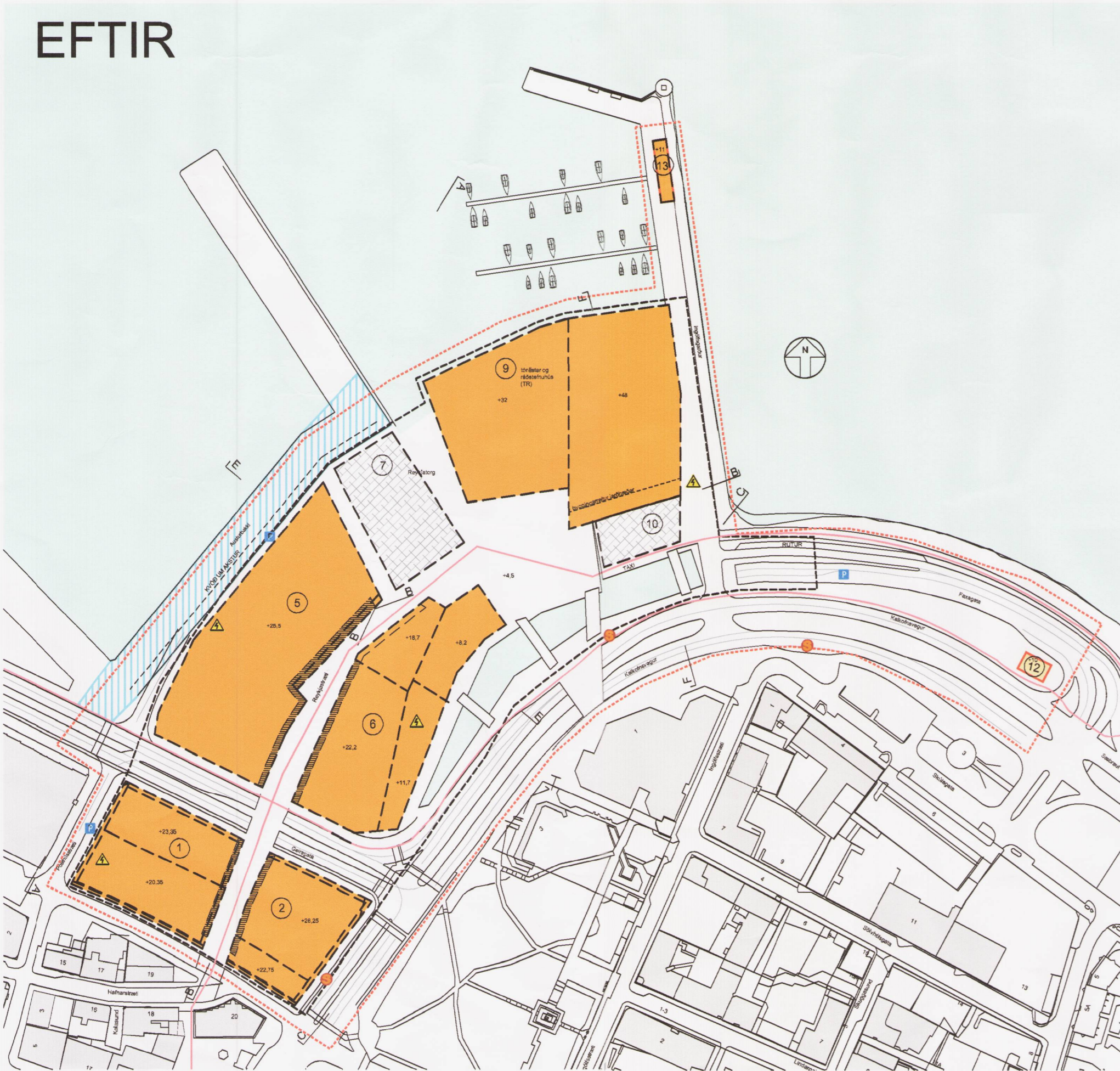
reitir	Gildandi deiliskipulag - fyrir breytingu				rými ofanjarðar eftir breytingu			
	m² ofanjarðar	m² í kjallara	bílast.fjöldi	bílast.fjöldi	A-rými	B-rými	C-rými	m² ofanjarðar
1	10.500	1.200	51	300	10.500	700	900	12.100
2	10.900	1.000	37	311	10.900	100	1.200	12.200
5	28.000	2.000	94	360	28.000	2.550	900	31.450
6	14.500	2.000	48	414	14.500	200	1.500	16.200
7	500	2.500	2	14	500			500
8	0	250	0	0				0
9	29.000	8.000	460	500	29.000			29.000
10	150	200	1	4	150			150
11 bílarkjallari		95.362						
12 skilti bílastæðasjóður			250	250				
alls án bílarkjallara	93.550	17.150	943	2.154	93.550	3.550	4.500	101.600
reitir 1-12								
heildarstærð án bílarkjallara		110.700						118.750
heildarstærð með bílarkjallara		208.052						214.112
stærð íóðar		58.256						
nýtingarhlutfall án bílarkjallara		1,97						2,11
nýtingarhlutfall með bílarkjallara		3,68						3,81



Aðalskipulag Reykjavíkur 2010 - 2030.

- SKIPULAGSMÖRK
- LÖBARMÖRK / BÍLAKJALLARI
- STOFNSTIGUR
- BYGGINGARREITUR
- GÖNGUGATA
- TORG-byggingarreitur, sjá kafla 6.7
- BYGGÐ
- INNSKOT Í FRAMHLID
- BÍLASTÆÐI
- HAFNARSVÆÐI
- BYGGINGARREITUR FYRIR TR SKILTÍ
- ADKOMA BÍLASTÆÐAKJALLARA
- STADSETNING SPENNUSTÖÐVA-NEDANJARÐAR
- HÁMARKSHÆÐ
- ADKOMUHÆÐ
- HÁMARKSHÆÐ
- LEIÐBEINANDI STADSETNING STOPPISTÖÐVA STRÆTISVAGNA
- NÚMER BYGGINGARREITS

EFTIR



1:2000 TILLAGA AÐ BREYTINGU Á DEILISKIPULAGI

VIÐHENGJ:

Deiliskipulagsbreyting þessi, sem fengið hefur meðferð í samræmi við ákvæði 2. mgr. 43 gr. skipulagslaga nr. 123/2010, var samþykkt í *urb. og skipulagsráði* þann *22. apríl 2015*

Til samræmis við heimild 3. mgr. 44. gr. l.f. var breytingin ekki grenndarkynnt þar sem hún varðaði ekki hagsmuni annarra en Reykjavíkurborgar og/eða umsækjanda.

Auglýsing um gildistöku breytingarinnar var birt í B-deild

Stjórnartíðinda þann *19. maí 2015*.

Björn Atlán

Útgáfa / Dagsetning / Teiknari / Breyting

REYKJAVÍKURBORG
UMHVERFIS- OG SKIPULAGSSVIÐ

AUSTURHÖFN - DEILISKIPULAG

DEILISKIPULAGSUPPRÁTTUR

BLAD 1 AF 2

MKV: 1:2000
DAGS: 15.04.2015
TEKNAÐI: SE
SKRA: 1330-deiliskipulagsuppráttur 01

1330 - 01

1

BATTERÍÐ ARKITEKTAR
Hvaleyjarbraut 32, 220 Hafnarfjöll IS batteri@arkitekt.is www.arkitekt.is