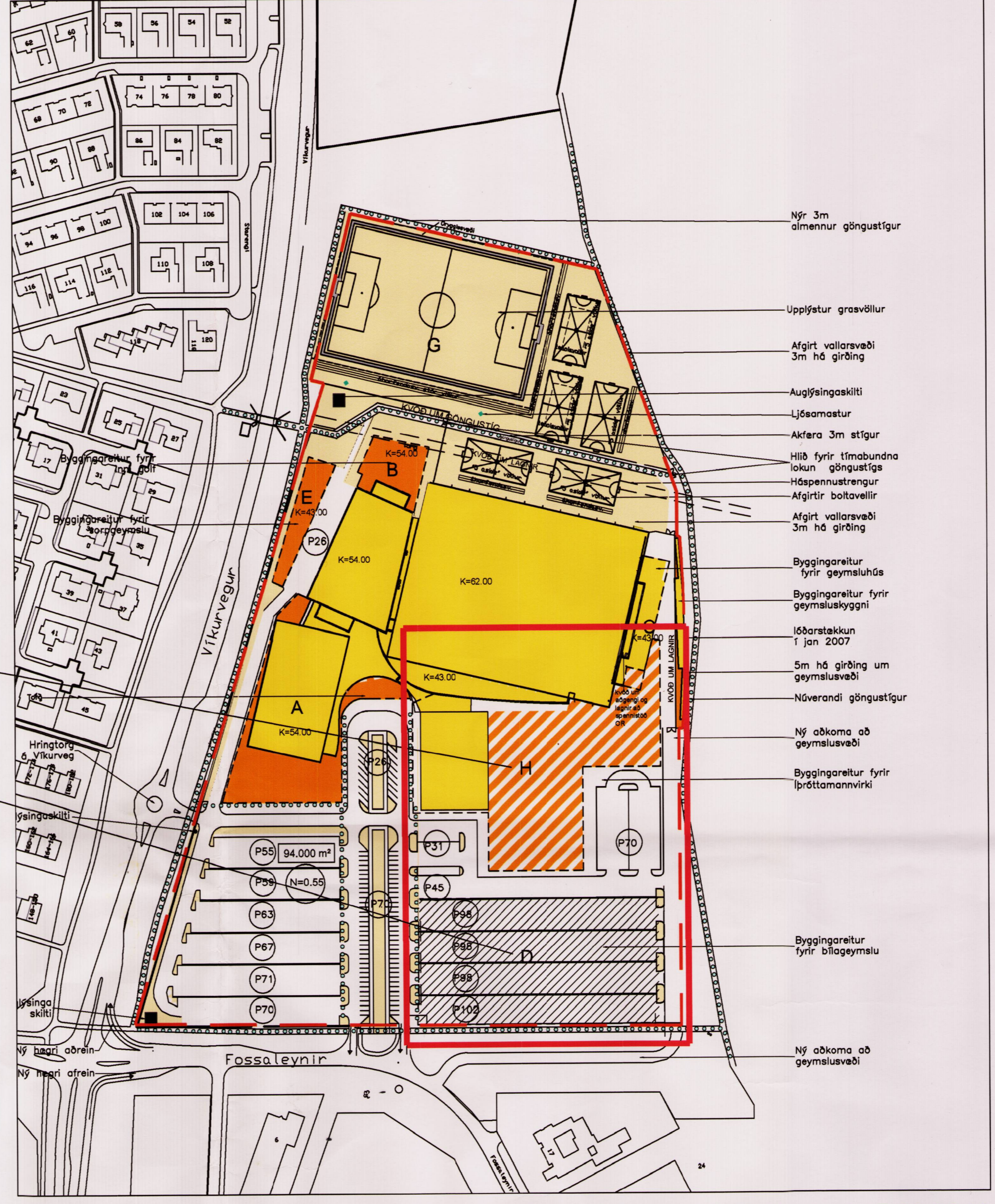
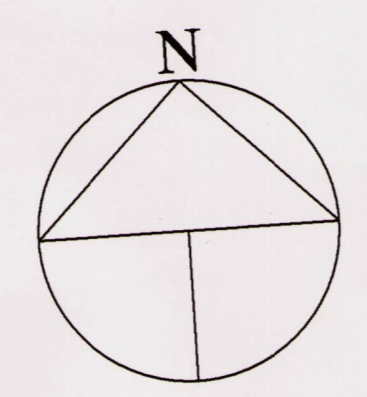
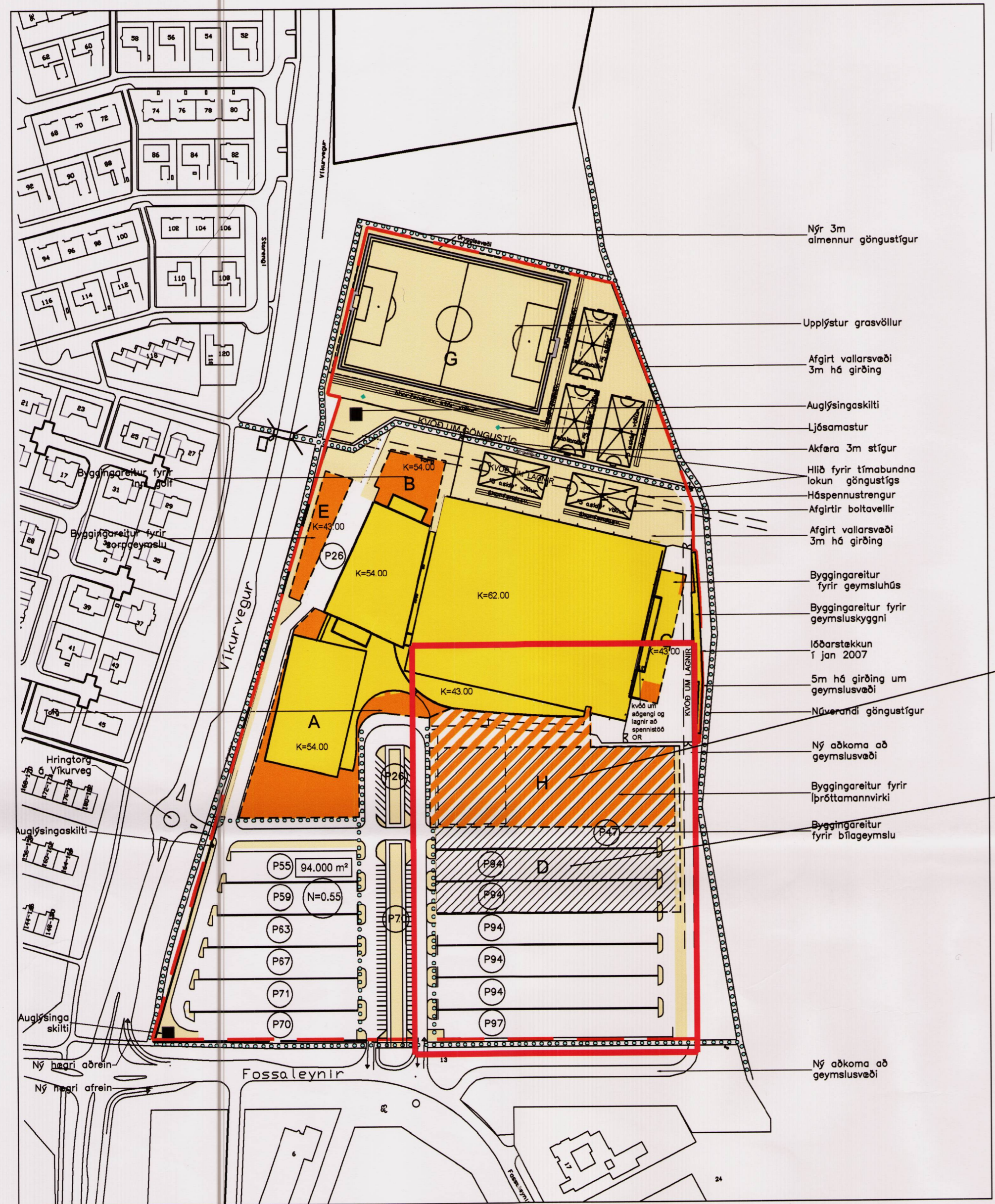


STADSETNING



Mkv. 1:2000 Gildandi deiliskipulag dags. 1.10.2005, br. 10.02.2014

Mkv. 1:2000 Tillaga að breyttu deiliskipulagi 17.06.2016

- Mörk skipulagsvæða
- Opin svæði til sérstakra nota
- Stærð lóðar í fermetrum
- Óbundin byggingarlina
- bilgeymsla
- Núverandi byggingar
- Nýbyggingar
- Fjöldi bílastæða
- Nýtingarhlutfall
- Hámarksbreyting
- Göngu- og hjólaðæstingur
- Kvóð um lagningu
- Breytingarsvæði

DEILISKIPULAGSBREYTING 6 Greinargerð.

Breyting frá gildandi skipulagi, sbr. uppráttur þessi dags. 17.06.2016, felst í eftirtöldum breytingum:

Byggingareitur H. Fimleikahúsið hefur þegar verið byggt á byggingareit H. Vegna áformna um stærra handbolta húsið er lögum og stærð byggingareits nú breytt. Ennfremur er gert ráð fyrir að tengja saman og samnýta suður- og austurhúsið. Hámarks byggingarmagn á reit H stækkar úr 4000 m² í 7000 m². Þegar hafa verið byggðir 2300 m². Hámarksbreyting húss verður óbreytt 15m. Byggingareitur H stækkar úr 7300 m² í 9500 m².

Byggingareitur D. Byggingareitur fyrir hálfmúrgröfna opna bilgeymslu færast sunnar á lóð og er nú 9000 m². Gert er ráð fyrir allt að 400 bílastæðum undir þaki + 400 á þaki.

Lóð Fossleynis 1 er 94.000 m² með leyfilegt nýtingarhlutfalli 0,55 eða 51.500m² í A-rými.

Leyfilegt byggingarmagn lóðar samkvæmt skipulagi fer úr 41.500 m² í 44.500 m² A-rými + 9000 m² í B-rými opinna bilgeymslu.

A-rými = 44.500 m²
B-rými = 10.000 m²
C-rými = 1.000 m²

Nýtingarhlutfall A-rýmis = 0,47
Nýtingarhlutfall A+B+C rýmis = 0,59

Bílastæðum á lóð samkv. skipulagi fjölfara úr 1025 + 185 í bilgeymslu= 1210 stæði, í 1050 + 400 í bilgeymslu= 1450 stæði.

Stæði pr m² samkvæmt leyfilegu byggingarmagni var: 1 stæði pr. 34,3 m² og verður 1 stæði pr. 30,1 m².

Greinargerð - Saga skipulagsins.

Deiliskipulag Fossaleyni, knattspyrnuhúsið str. 2.4 var samþykkt í borgarráði árið 2000. Síðan tíma breyting, sbr. uppráttur dags. 19.03.2004, br. 11.04.2005. Sú breyting fól í sér að stígur á bæjarlandi meðfram Víkurvegi færðist inn á lóð Egilshallar, sem kvóð um göngustig og lagningu.

Nýtt deiliskipulag. Breyting frá gildandi skipulagi, sbr. uppráttur dags. 01.10.2005, fólst í nokkrum eftirtöldum atriðum:

- stækkun lóðar Egilshallar úr núverandi 47.172m² í ca. 94.000m². Nýtingarhlutfall lóðar er óbreytt, 0.55.
- göngustígur norðan knattshúss færast til norðurs og verður hluti af lóðinni, sem kvóð um göngustig og lagningu. Frágangur í kringum lagningu verður í samráði við O.R.
- afkær göngustígur kringum lóðina færast til.
- gert er ráð fyrir hringtorgi á Víkurvegi með nýrri viðbótaraðkomu að lóðinni.
- fyrirkomulag aðkomu að lóðinni frá Fossaleyni, breytist, stútar færast til.
- fyrirkomulag bílastæða á lóð er breytt og þeim fjölgað úr 850 í ca 1600m², þa. ca 400 í bilgeymslu. Efir sem áður er gert ráð fyrir að nýta malarvöll undir bílastæði eftir þörfum.

A. Gert er ráð fyrir nýjum vegi fyrir vörubúnað að austurgaffli knattshúss og að bílastæðum við fyrirliggjandi gervigrasvöll.

-mön við vestrarmörk lóðar færast út fyrir lóðarmörk.

Auk ofangreindra breytinga er gert ráð fyrir eftirfarandi:

- Byggingareitir stækka og þeim fjölfara:

A. Í fyrsta lagi er gert ráð fyrir því að byggja kvikmyndahúsið með 4 misstórum söllum, sem ætlað er að rúmi um 1000 manns samtals. Á jarðhæð verður keiluhöll og möguleg bilgeymsla í kjallara. Þessi bygging er ráðgerð sunnan við núverandi Egilshöll, í framhaldi af Vesturhúsi, sem hýsir m.a. skautasvelli. Hámarks mænishæð byggingar verður K=54,00 sbr. Vesturhúsið. Hámarksbyggingarmagn húss er ráðgert um 10.000m² auk bilgeymslu.

B. Norðan við Vesturhúsið er gert ráð fyrir byggingu fyrir innigöf. Hámarks mænishæð byggingar verður K=54,00 sbr. Vesturhúsið. Hámarksbyggingarmagn innigöfuhúss er ráðgert um 2.000m².

C. Á nýjum byggingareit að austurgaffli knattshúss er gert ráð fyrir viðbótaraðkomu. Hámarks mænishæð byggingar verður K=43,00. Hámarksbyggingarmagn er ráðgert um 1.000m².

D. Gert er ráð fyrir opinna bilgeymslu fyrir ca 400 bíla. Stærð bilgeymslu er áætluð um 11.000m².

E. Vestan við Vesturhúsið, að Víkurvegi, er gert ráð fyrir byggingu, m.a. fyrir sorp. Hámarks mænishæð byggingar verður K=43,00. Hámarksbyggingarmagn er ráðgert um 700m².

F. Norðan við knattshúsið er gert ráð fyrir afgirtum sparkvöllum.

G. Nýrstað lóðinni er gert ráð fyrir gervigrasvelli í fullri stærð.

Breyting 1.) Breyting frá gildandi skipulagi dags. 30.05.2006, felst í nokkrum eftirtöldum atriðum:

- Stækkun norðurhluta lóðar hlíðrast til um ca. 11 m til vesturs til aðlögunar fyrir göngustig og gólfvöll norðaustan við lóð.
- Kringum gervigrasvöll verður fjálspróttasvæði og hlauðabratir samkv. samningi við ITR.
- Gervigrasvöllur verður uppflatur með 4 ljósamóstrum, hæð allt að 23m.
- Göngustígur austan við grasvöll verður hækkaður í landi.
- 2 auglýsingaturnar verða settir á vestrarhluta lóðar, norðan og sunnanverðri, hæð allt að 9m.

Breyting 2.) Breyting frá gildandi skipulagi dags. 01.02.2007, felst í eftirtöldum atriðum:

- Breyting á lögum byggingareits C.
- 3,5 m. há girðing um geymslusvæði.
- Afmörkun byggingareits fyrir geymsluskyggni.
- stækkun lóðar um 2-4m. til austurs um 320 m² kvadrant um lagningu

Breyting 3.) Breyting frá gildandi skipulagi, dags. 15.04.2007, felst í eftirtöldum breytingum á opnu svæði á norðanverðri lóð:

- Nýr göngustígur norðan við gervigrasvöll.
- Afgirt vallarsvæði.
- Hlíð á alm. göngustíg milli Egilshallar og valla til tímabundinnar aflokannar vallarsvæðis.
- Frjálsíþróttasvæði fellt út.
- Áhorfendastúkur við velli.
- Stærð og staðsetning 5-aside valla breytt auk þess sem 2 þeirra verða einnig gerðir fyrir tennis.
- Bílastæði felld út.
- kvaðir um lagningu.
- Kvóð um hlíð á göngustíg.
- Lokun hlíða á almennum göngustíg milli Egilshallar og valla á eingöngu við í þau skipti þegar stórnýðburðir í Egilshöll eiga sér stað s.s. tónleikar og stórar keppnir. Ekki er heimilt að loka stígum á öðrum tímum.

Breyting 4.) Breyting frá gildandi skipulagi, dags. 20.05.2010, felst í eftirtöldum breytingum:

- Göngustígur á vestanverðri lóð, samsíða Víkurvegi er fluttur aftur út fyrir lóðarmörk eins og hann var fyrir deiliskipulagsbreytingu 11.04.2005.
- Vegna endurskoðaðs lóðarskipulags Egilshallar þar sem mön er fjárlagð og bílþan lækkað í landi, er æskilegt að hverfa aftur til fyrra skipulags með göngustig utan lóðar og inn á helgusvæði Víkurvegur. Með því móti er dregið úr áhrifum breiddar helgusvæðis og umhverfi lagað að aðstæðum.
- Meðfylgjandi breyting á legu göngustigs hefur engin áhrif á gæði næryggjandi íbúðabyggð handan Víkurvegur, tengingar við heildarstígaferli borgarinnar eða aðra umhverfisþætti. Því eru breytingar það óverulegar að ekki er talin ástæða til grenndarkynningar.
- Áhrifin verða eingöngu einföldun á hagsmunum lóðarhafa og borgar þar sem borgarstígur er aftur kominn á borgarland.

Breyting 5.) Breyting frá gildandi skipulagi, sbr. uppráttur þessi dags. 10.02.2014, felst í eftirtöldum breytingum:

- a) **Nýr byggingareitur H.** Hér er áætlað að byggja ný íþróttahúsið, þ.e. fimleikahúsið og handbolta húsið tengt núverandi byggingu. Hámarks stærð húss er 4000 m² og hámarks hæð þess 15 m eða K= 54,00. Byggingareitur 7300 m² gefur möguleika á breytilegri staðsetningu. Ný íþróttahúsið skerða byggingareit D fyrir bilgeymsluhúsið, en það hús byggist mögulega utan í íþróttahúsið.

Breytingar:
Breyttur byggingareitur H
Breyttur byggingareitur D

Deiliskipulagsbreyting þessi sem fengið hefur meðferð í samræmi við ákvæði 1. mgr. 43. gr. skipulagslaga nr. 123/2010 var samþykkt í Borgarráði þann 1. sept. 2016 og á embættisf. skipul.f. þann 28. okt. 2016. Tillagan var auglýst frá 9. sept. 2016 með athugasemdafrest til 21. okt. 2016. Auglýsing um gildistöku breytingarinnar var birt í B deild Stjórnartíðna þann 20 .

BREYTT				
0) 01.10.2005 Nýtt deiliskipulag, stækkun lóðar	JL			
1) 30.05.2006 Breytt lögum lóðar og annað.	JL			
2) 01.02.2007 Lóð+bygg.reit C til austurs	JL			
3) 15.04.2007 Vallarsvæði norðan við Egilshöll	JL			
4) 20.05.2010 Göngustígur við Víkurveg ferður	JL			
5) 10.02.2014 Nýr bygg.reitur H, íþróttahúsið	JL			
HEIT VERK:				
ÍÞRÓTTAMÍÐSTÖÐIN				
FOSSALEYNI 1, REYKJAVÍK				
HEIT TILMÆNINGAR:				
DEILISKIPULAGSBREYTING 6				
DAGS:	17.06.2016	HANNA:	JL,KA	
YFIR:		JL,KA	TEKNA:	JL
VERKNI:		KVADR:	1:2000	
DALVÖG 18 201 HOFNAGÖG SM 534 8800 FAX 534 8818 M3501153-2408 www.alark.is				
ALARK arkitektar ehf.				
S 01 01 AF 02				