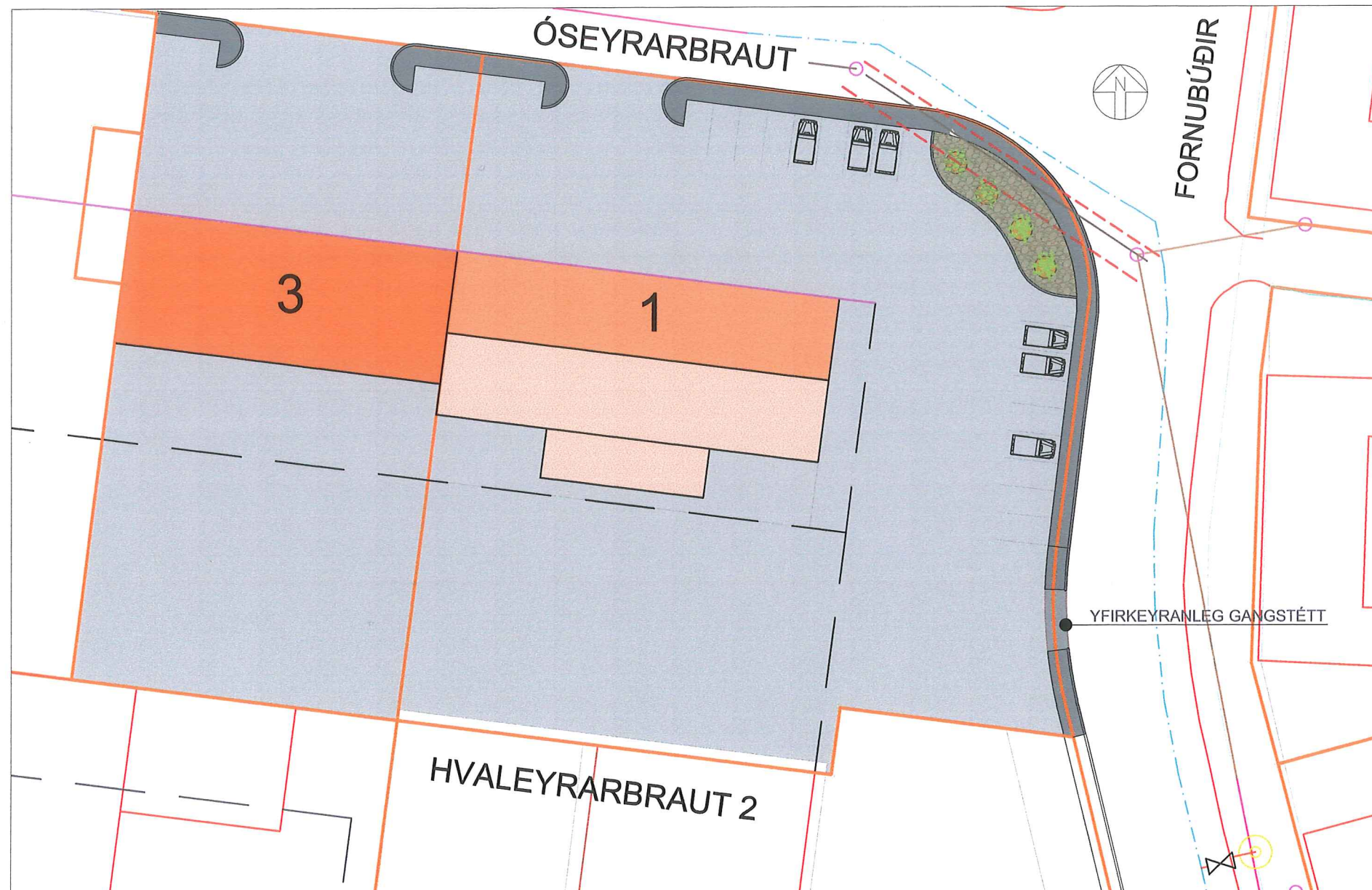



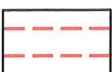

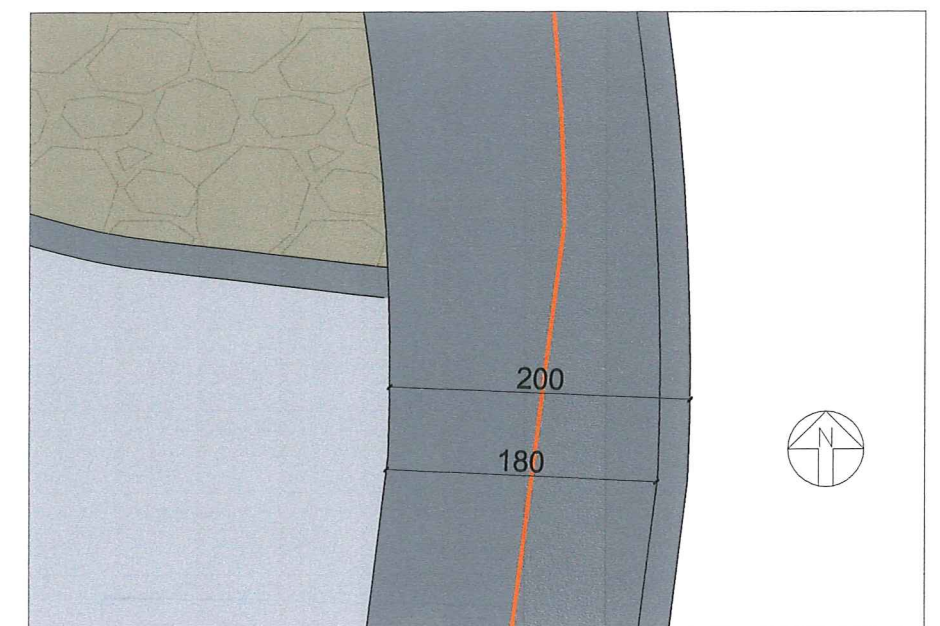


Breyting á deiliskipulagi Suðurhafnar - Gatnamót Óseyrarbrautar og Fornubúða



EFTIR BREYTINGU - HORN HVALEYRARBRAUTAR 1 OG FORNUBÚÐA MKV 1:500

-  LÓÐAMÖRK
-  VATN STOFNÆÐ
-  SKOLP
-  GREFTRARKVÖÐ
-  GRJÓT / MÖL



KANTUR OG GANGSTÉTT MKV 1:200



FYRIR BREYTINGU



YFIRLITSMYND / STAÐSETNING

22.07.2016 Hafnarfjarðarbær
Skipulagsfulltrúi

Skipulagsfulltrúi

Deiliskipulagsbreyting þessi hefur fengið málsmeðferð í samræmi við 2.mgr 43.gr skipulagslaga 123/2010 og 1.mgr. 2.gr. samþykktar um embættisafgreiðslur Skipulags- og byggingarfulltrúans í Hafnarfirði

Tveggja metra breið gangstétt, að kantsteini meðtöldum, er steipt frá lóðamörkum Óseyrarbrautar 3 að lóðamörkum Óseyrarbrautar 1 og Hvaleyrarbrautar 2. Bogalagaður kantur 20m langur er steiptur í 3,5m fjarlægð frá horni gangstéttar, fyllt upp með grjóti / mól, trjám / blómakerjum.

