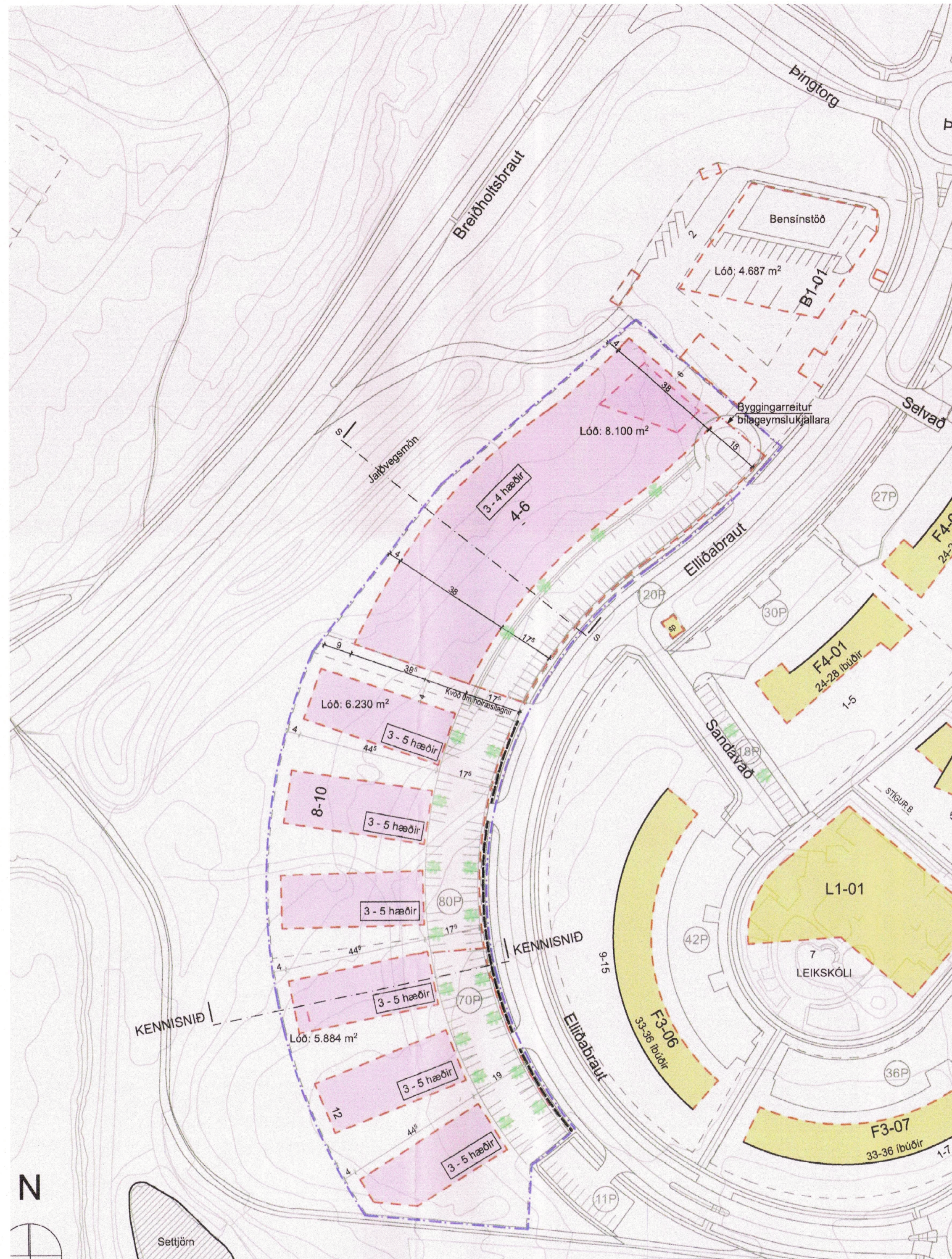


# Norðlingaholt - Deiliskipulag Breyting á deiliskipulagi / Elliðabraut 4-22 og hljóðvist



Gildandi deiliskipulag  
Gildandi deiliskipulag - greinargerð

Deiliskipulagið nær til lóða nr. 4-10 og 12-22 við Elliðabraut (áður nr. 4-6, 8-10 og 12) og hluti af heildardeiliskipulagi Norðlingaholts í Reykjavík. Deiliskipulagið var samþykkt 21. desember 2017 og auglýst í B-deild Stjórnartíðinda 12. janúar 2018.

Tafla GI-E-4-22. Íbúðagerðir og hlutfall í gildandi deiliskipulagi.

Tafla GI-E-4-10 og GI-E-12-22 sýnir gildandi skilmála fyrir lóðir 4-10 og 12-22.

Gildandi deiliskipulag	Tafla GI-E-4-22
Elliðabraut 4-22 (Íbúðagerð / húðarljóði)	30%
5 / 7 herbergja íbúða	30%
6 herbergja íbúða	30%
4 / 5 / 6 herbergja íbúða	10%
annað	10%

SAMUNADAR LÓDIR - Tafla GI-E-4-10	m <sup>2</sup>	lóg	hæðir	notkun	Þjófri íbúða	bilastæði (eigið/einandi)	Ílökun
Gólfplatt	7.900	8.086	1-4.h.	íbúðarhlutagæði	83	120	A
Elliðabraut 4-10 (áður 4-8)	600		1-4.h.	svalir/garðar, bílag.			B
5 herbergja íbúða	7.500		1-4.h.	svalir, þakgarður			C
húllari	21.000						B
húllari	8.500		1-4.h.	A = B + C			A + B
Nýting A + B + C	2,66						
Nýting A + B ofanjarðar	1,05						
Nýting A + B ofanjarðar	0,98						

SAMUNADAR LÓDIR - Tafla GI-E-12-22	m <sup>2</sup>	lóg	hæðir	notkun	Þjófri íbúða	bilastæði (eigið/einandi)	Ílökun
Gólfplatt	11.150	11.437	1-5.h.	íbúðarhlutagæði	117	150	A
Elliðabraut 12-22 (áður 8-10 og 12)	1.900		1-5.h.	svalir/garðar, bílag.			B
12-22	11.000		1-5.h.	svalir, þakgarður			C
húllari	30.550		1-4.h.	A = B + C			A + B
Nýting A + B + C	1,14						
Nýting A + B ofanjarðar	0,98						

## Deiliskipulagsbreyting nær til eftirfarandi atíðna - TILLAGA

### 1. Hljóðmön vegna hljóðvistar milli Breiðhóltsbrautar og Elliðabrautar 2-22.

Í samþykktri deiliskipulagsbreytingu fyrir Elliðabraut 4-10 og 12-22 (áður númer 4-6, 8-10 og 12) er skilgreint að gera þurfi mörk milli Breiðhóltsbrautinnar, en afmörkun deiliskipulagsins nær ekki til þess svæðis. Nú er gerð deiliskipulagsbreyting á samþykktu deiliskipulagi fyrir Elliðabraut 4-22 og afmörkun deiliskipulagsins færast að Breiðhóltsbrautinni, að númerandi göngustígs frá undirgöngum úr Viðidal að Björnslundi og að hringtorgi við Þingtorg.

Heimilt er að reisa hljóðmön sem er í allt að 3 metra hæð yfir hæðarlegu Breiðhóltsbrautar á því svæði sem er skilgreint á milli Breiðhóltsbrautar og lóðarmarka við Elliðabraut 4-10 og 12-22 innan þess svæðis sem er skilgreint á uppdrætti. Hljóðmönin verður jarðvegur, náttúrulegt efni sem uppfyllir þær kröfur sem koma fram í sérstakri hljóðvistaráskýrslu. Við frágang manningar skal útbúa fræbanka og leitast við að nota staðargróður á svæðinu nema alaskalúpinu til að bæta sýnd manningar og fegra umhverfið á sem náttúrulegastann hátt.

Nýr göngu- og hljóðstígur liggur milli hljóðmön og lóðanna við Elliðabraut, sem tengist að hringtorgi í Þingtorg og við kvóð um gönguleið á milli lóða nr. 4-10 og 12-22 í samræmi við breytingu á deiliskipulagi (samþykkt í skipulags- og

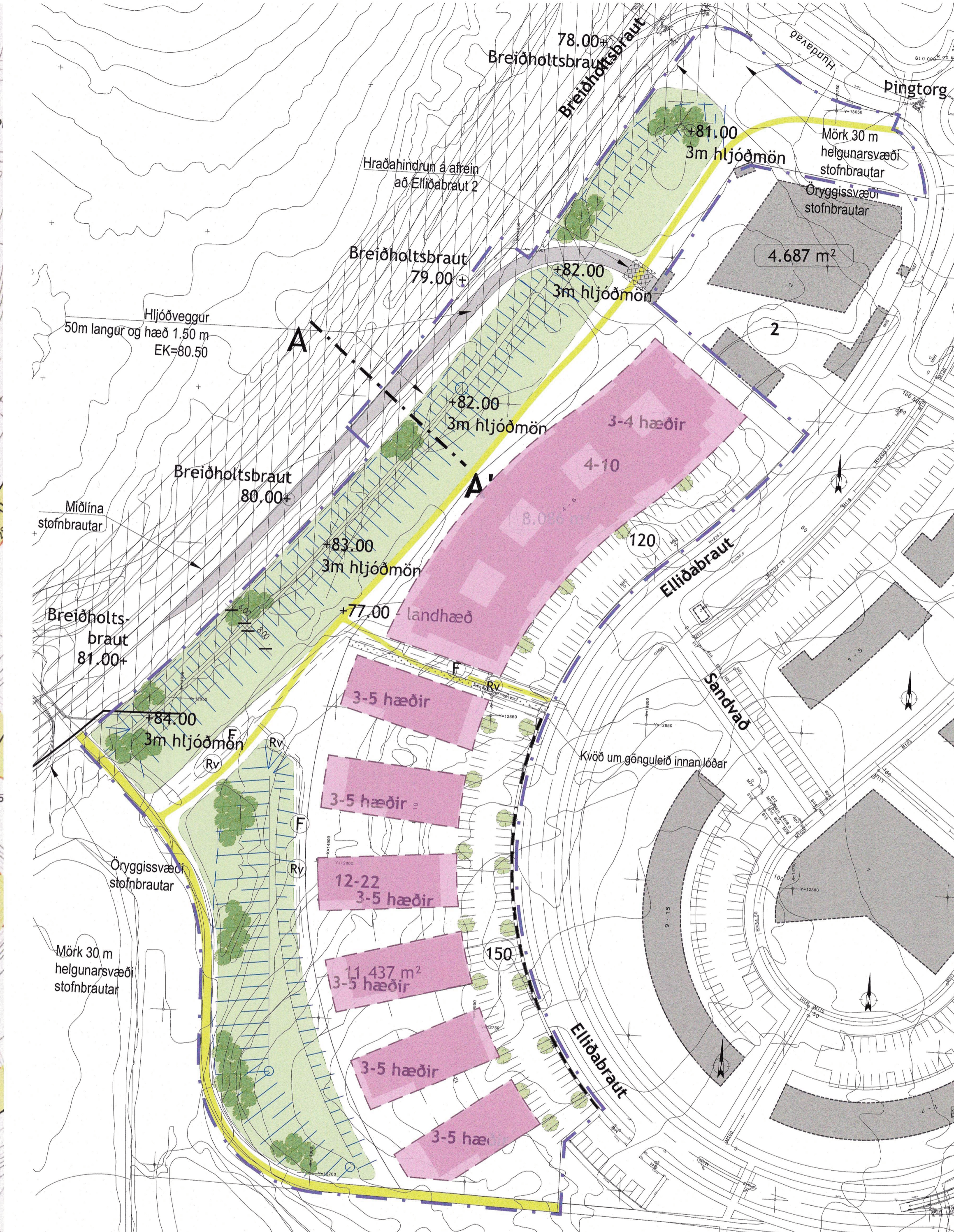
### 2. Aðkomu að Elliðabraut 2 frá Breiðhóltsbraut brytt.

Akbrautin færast nær Breiðhóltsbraut og tekur svo sveig norður fyrir afmörkun hljóðmön og tengist inn á lóðina á norðvestur hljóðmönunum við Elliðabraut 2.

Samgönguráði 29.8.2018 og birt í B-deild Stjórnartíðinda 21. 9.2018. Mikilvægt er að tryggja öryggi gangandi og hjólandi vegfarenda þar sem stígurinn þverar aðreini að bensinstöð Elliðabrautar 2. Gert er ráð fyrir hraðahindrun á aðreini þar sem göngu- og hljóðstígur þverar og hámarks hraði 15 km/klst.

Útfærslan á hljóðmöninni skal unnin í fullu samræði við Veitur vegna kváðu um lagin sem liggja á skipulagsvæðinu. Ekki er heimilt að fylla yfir núverandi lagin Veitna á svæðinu og tekur afmörkun áhrifsvæðis hljóðmönarinnar mið af legu þeirra lagna sem liggja um svæðið, þ.e. bæði á borgarlandi og samræmi við gildandi matleiðir á þeim bæti á lóðinni við Elliðabraut 4-10 og á 2m bæti á lóðinni við Elliðabraut 12-22.

Breiðhóltsbrautin er skilgrein sem stofnbraut og gilda um hana 30 metra helgunarsvæði frá miðlinu. Breiðhóltsbraut á að verða 2+2 vegur til framfötur og öryggissvæði eru skilgreind skv. veghóðunarræglum. Hljóðmönina skal staðsetja utan 12 metra öryggissvæðis núverandi stofnbrautar sem miðast við útlínu akbrautar. Útfærslan á hljóðmöninni skal unnin í samræði við Vegagerðina.



M 1:1.000 Breyting á deiliskipulagi


### 3. Fjölgun íbúða við Elliðabraut 12-22.

Íbúðum verði fjölgað við Elliðabraut 12-22. Heildarfjölgun íbúða á lóðinni verða 11 íbúðir og heildarfjölgun íbúða við Elliðabraut 12-22 verður samtals 128 íbúðir. Engin breyting er á fjölda íbúða við Elliðabraut 4-10.

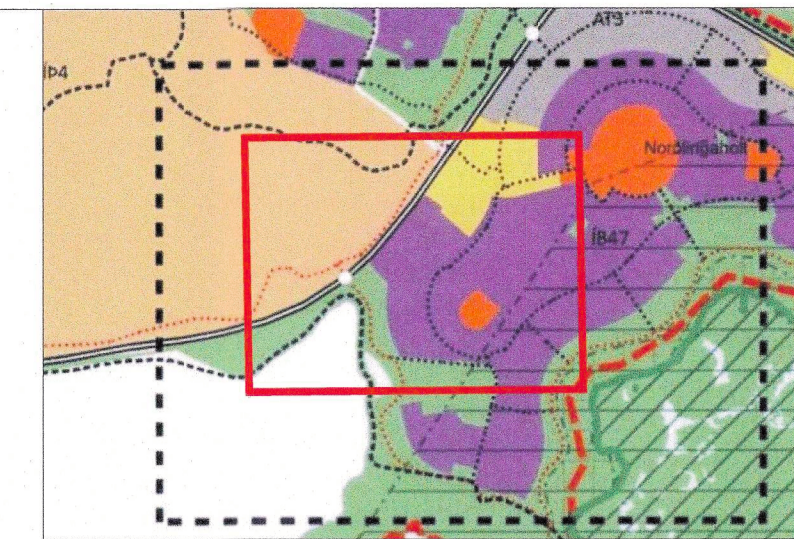
Auk þess er gerð breyting á hlutfalli íbúða frá töflu GI-E-4-22 þannig að bætt er við 5% víkmörkun frá gildandi töflu, þannig að hægt er að fjölga um 5% af þeim 128 íbúðum í hverjum íbúðarlökki.

Aðrir skilmálar gildandi deiliskipulagsbreytingar eru óbreyttir.

DEILISKIPULAGSBREYTING - Tafla	m <sup>2</sup>	lóg	hæðir	notkun	Þjófri íbúða	bilastæði (eigið/einandi)	Ílökun
BR-E-12-22							
Gólfplatt	11.150	11.437	1-5.h.	íbúðarhlutagæði	117	150	A
Elliðabraut 12-22 (áður 8-10 og 12)	1.900		1-5.h.	svalir/garðar, bílag.			B
12-22	11.000		1-5.h.	svalir, þakgarður			C
húllari	30.550		1-4.h.	A = B + C			A + B
Nýting A + B + C	2,66						
Nýting A + B ofanjarðar	1,14						
Nýting A ofanjarðar	0,98						
Þjófri íbúða við Elliðabraut 12	30						
Þjófri íbúða við Elliðabraut 12-22	98						
Þjófri íbúða við Elliðabraut 14-22	128						



M 1:500 Sníð A-A'



Hluti úr Aðalskipulagi Reykjavíkur 2010-2030 (samþykkt í borgarstjórn hinn 26. nóvember 2013)

### Skýringar

- Mörk breytingar
- Lóðarmörk
- Bundin byggingarlína
- Tré, staðsetning ekki bundin, sjá skilmála
- Byggingarreitir
- Blágreinir neðjarjar
- 10.780 m<sup>2</sup>
- Lóðarstærð
- Húsnúmer
- Bilastæði P
- Hljóðvegur
- Kvóð um gönguleið
- Aðreini að Elliðabraut 2
- Kvóð um hraðahindrun á gönguleið
- Helgunarsvæði þjóðvegur - 30 m frá miðlinu
- Hljóðvist / mörk - framkvæmdsvæði
- Staðsetning á hljóðmön lágri hæð 3 metrar yfir hæð veghæðar / hljóðgata
- Kvóð um lagin frá Veitum. Sjá skilmála. Regnvatn og fráveita.



Skýringaruppdráttur með loftmynd Elliðabraut 4-10 M 1:1.500

Deiliskipulagsbreyting þessi sem fengið hefur meðferð í samræmi við ákvæði 1. mgr. 43. gr. skipulagslaga nr. 123/2010 var samþykkt í **Dorjaráði** þann 2. maí 2019 og á **seð. ngr. f. skipulagslaga** þann 28. júní 2019.

Tillagan var auglýst frá 13. maí 2019 með athugasemdafrestri til 29. júní 2019.

Auglýsing um gildistöku breytingarinnar var birt í B-deild Stjórnartíðinda þann 20. júní 2019.

A. **Uppdrættir** breytingarinnar 12. apríl 2019

## Norðlingaholt

Deiliskipulagsuppdráttur  
Elliðabraut 4-10, 12-22 og hljóðvist

Mallavali	Hannað	Tekning nr.	
1:1.000; 1:500	HGG	disk_01	
Dagsetning	Breyting	Teknað	Bilastæði
14. febrúar 2019	A	HGG	A1

Teiknistofan  
STORÐ

Hermann Georg Gunnlaugsson  
landslagsarkitekt FLA  
Laugavegi 178 - 105 Reykjavík  
882 1642  
netfang: tstor@tstor.is  
veflang: www.tstor.is

TEKNISSU ÞESSA MA ERU AFRITTA MEÐ NEMAN HETTI, AÐ HLUTA EÐA HEILD AN SKOPLESS LEYFIS HÖFUNDAR