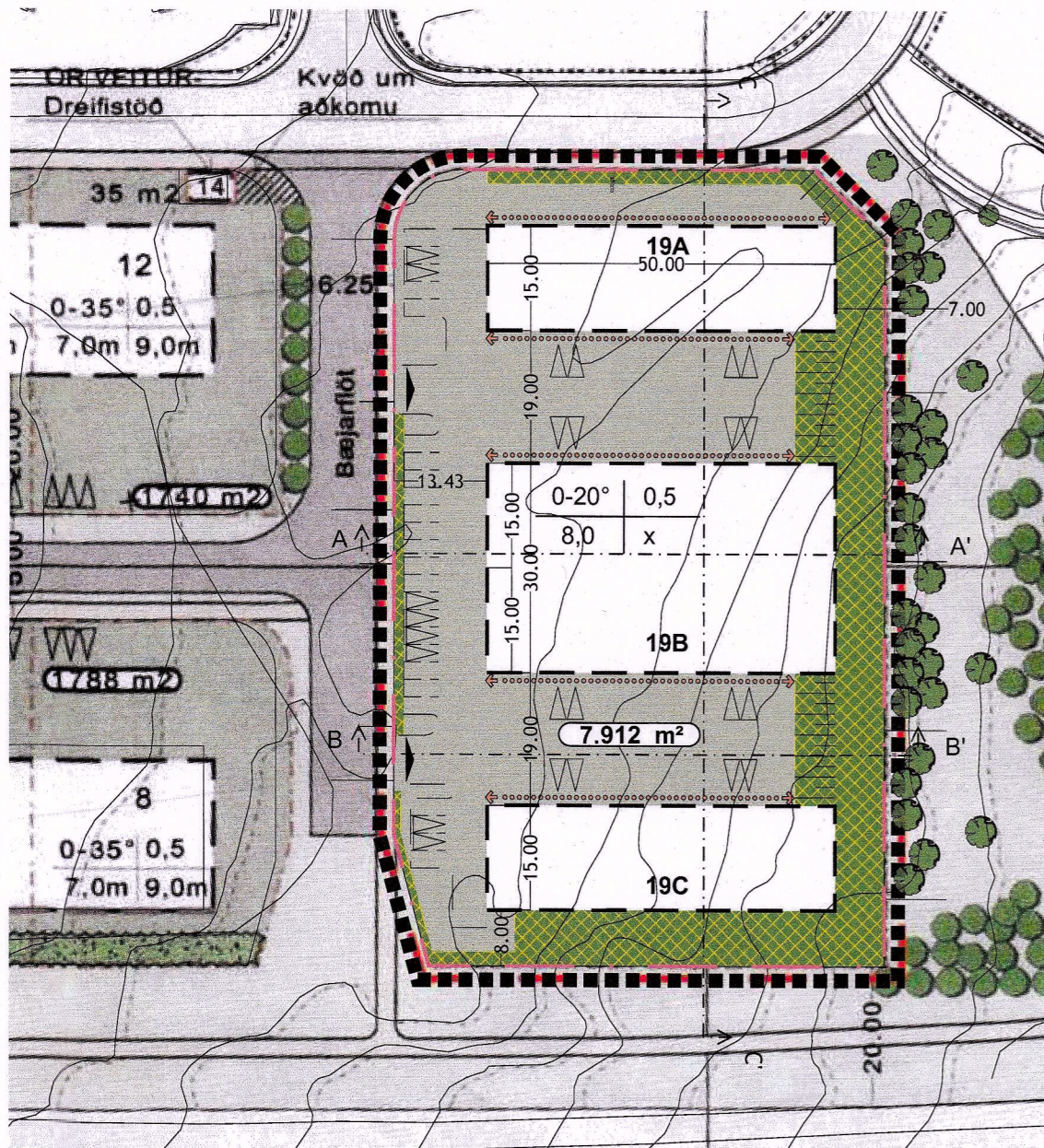
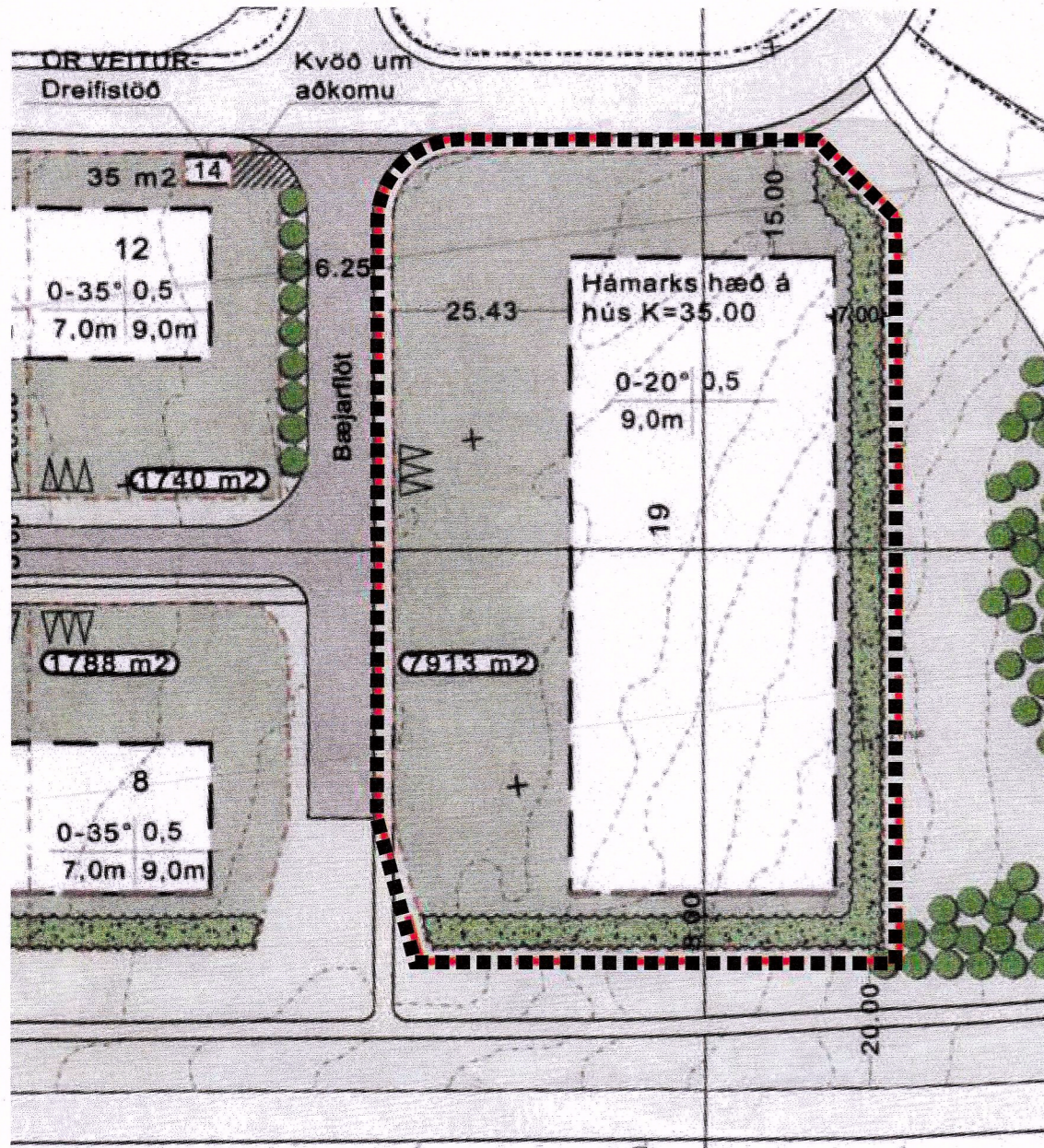


Gylfaflöt 2-14 - Deiliskipulag



Deiliskipulagsbreyting vegna Bæjarflatar 19

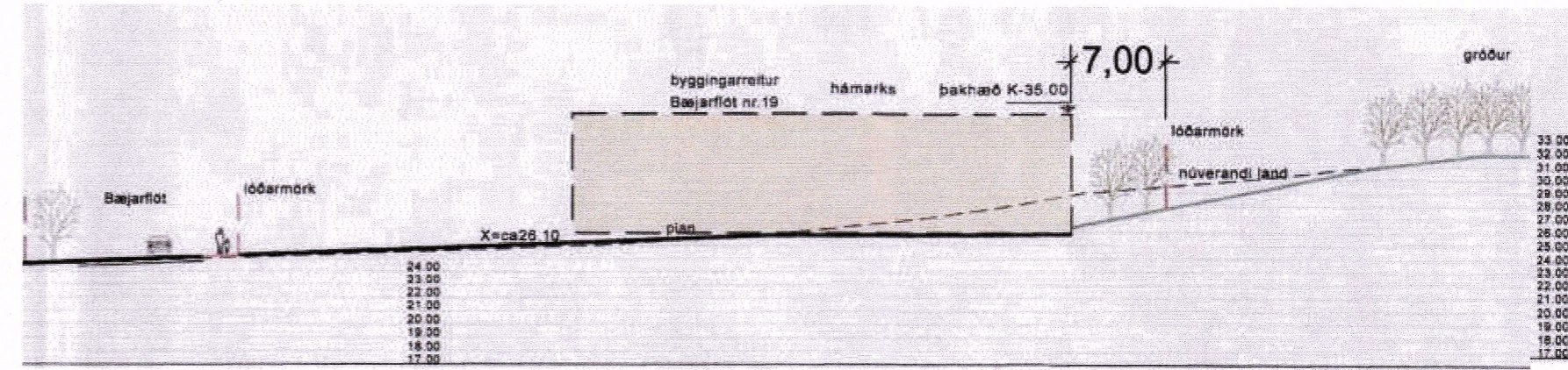
Gildandi skipulag

Gildandi deiliskipulag fyrir þetta suðursvæði í Gylfaflöt er samþykkt í borgarráði 29. október 2015 og með síðari breytingu samþykkt 13. júlí 2018 þar sem byggingarreitur er stækkaður um 3 metra að lóðarmörkum til austurs. Lóðin er 7.912 m² að stærð.

Gildandi skilmálar:


- Einn byggingarreitur
- NHF er 0,5 og hámarks hæð byggingar 9 metrar
- Kvöð um gróður allt að 10% af lóð og með gróðurbelti austan við Bæjarflöt 19.

Mælikvarði M 1:1.000



Snið A-A' - Gildandi deiliskipulag

M 1:500



Snið C-C' - Gildandi deiliskipulag

M 1:500

Tafla 1	
Gildandi deiliskipulag	Deiliskipulagsbreyting
Einn byggingarreitur Hæð byggingar 9 m og NHF 0,50	Þrjár byggingarreitir Hæð byggingar 8 m og NHF 0,50 Aðkoma frá vestur hlið lóðar Gróðurbelti og girðing á austur lóð Aðlögun á hæðarlegu á landi

Breyting á deiliskipulagi - TILLAGA

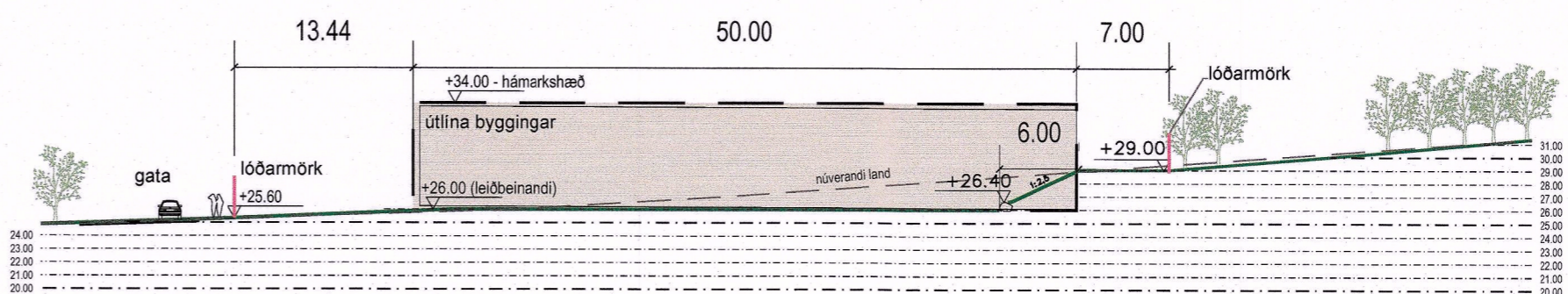
Breyting á deiliskipulagi lóðarinnar við Bæjarflöt 19 nær til breytingar á byggingarreit, lækkaða hámarks hæð bygginga og kröfur um gróður.

- Þrjár byggingarreitir og þeim snúði þannig að lega þeirra er austur-vestur.
- Byggingarreitir eru 8 metra frá norðurhlíð og suðurhlíð lóðar, 7 metrar frá austur hlið. Hámarks hæð er 8 metrar og miðst við 8 metra frá gólfkóta í 26 metrum.
- Aðkoma að byggingum er ýmist að sunnanverðu eða norðanverðu og frá báðum hliðum í miðbyggingu.
- Þar sem landfræðilegar aðstæður og hæðarlega samkvæmt hæðarblaði leyfa, má gólfkóta aðalháðar lækka eða hækkað um allt að 50 sm miðað við leiðbeinandi 26,00 metra hæð á gólfkóta.
- Aðlagá skal byggingar að núverandi hæðarlegu á landi. Heimilt er að vera með glugga á austur- og vesturgaffli þar sem hæðarlega og aðstæður leyfa.
- Bílastæði skulu vera 1 stæði á hverja 50 m² og miðað við fullnýtt byggingarmagn skal gera grein fyrir 80 bílastæðum á lóðinni.
- Tryggja skal gönguleið meðfram langhlíðum byggingar sbr. upprátt.
- Gera skal grein fyrir trjám, runnum og öðrum gróðri (grassvæði teljast ekki með) sem skulu þekja að lágmarki 10% af grunnfleti lóðarinnar. Þar sem gróðurfliði er að milli bygginga skal koma fyrir girðingu til að loka á umferð um lóð frá opnu svæði austan við skipulagssvæðið.

Samhliða aðaluppdráttum skal leggja inn til samþykktar hjá byggingarfulltrúa lóðartekningu og skal hún unnin af landslagsarkitekt sem er með réttindi til að leggja inn séruppdrætti lóðar. Á lóðaruppdrætti skal gera grein fyrir skipulagi, yfirborðsfrágangi og hæðarlegu lóðar. Afstöðumynd og upplýsingar á aðaluppdrætti skulu taka mið af skilgreiningum á lóðaruppdrætti.

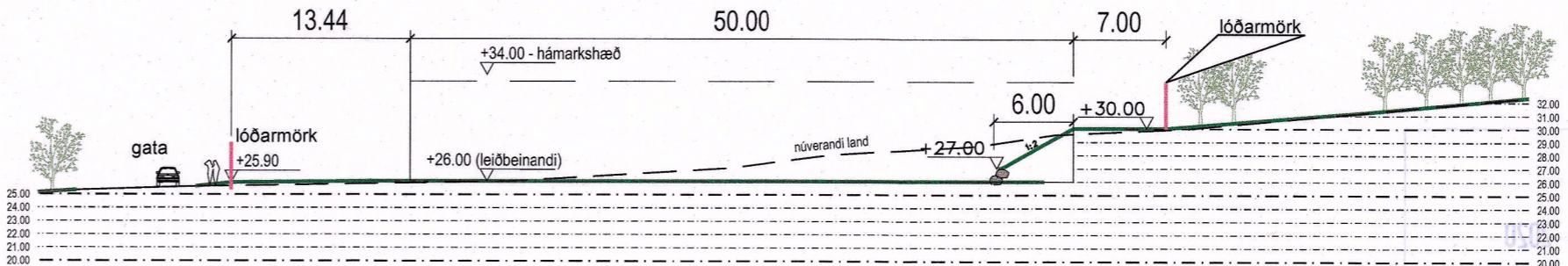
Allir aðrir skilmálar eru óbreyttir.

Mælikvarði M 1:1.000




Snið A-A' - Breyting á deiliskipulagi

M 1:500



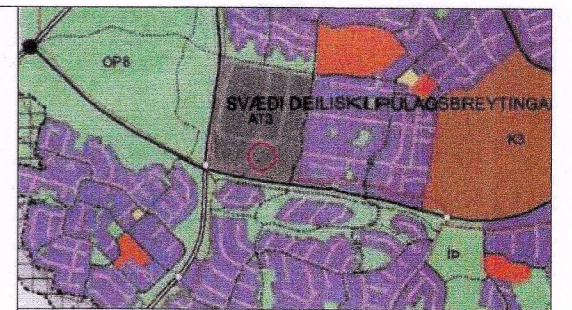
Snið B-B' - Breyting á deiliskipulagi

M 1:500



Snið C-C' - Breyting á deiliskipulagi

M 1:500



Aðalskipulag Reykjavíkur 2010-2030

Skýringar

- Mörk deiliskipulagsbreytingar
- Lóðarmörk
- Bundin byggingarlína
- Byggingarreitur
- Gróður að lágmarki 10% af grunnfleti lóða
- Kvöð um gönguleið
- 7913 m²
- Lóðarstærð
- Húsnúmer
- Bílastæði
- Aðkoma / innkeyrsla

þakhalli	nýtingar hlutfall
mesta veggshæð	mesta mænishæð

Deiliskipulagsbreyting þessi sem fengið hefur meðferð í samræmi við ákvæði 2. mgr. 43. gr. skipulagslaga nr. 123/2010 var samþykkt í á

embafgr. skipulagsfulltr.
þann 14. nóv. 2019

Tillagan var grenndarkynnt frá 14. okt. 2019.
með athugasemdafrest til 11. nov. 2019.

Auglýsing um gildistöku breytingarinnar var birt í B-deild Stjórnartíðinda þann 7. jan. 2020



19. des. 2019. Breytt að lokinni auglýsingu.

Gylfaflöt 2-14 - Deiliskipulag
Breyting á deiliskipulagi vegna Bæjarflatar 19
Deiliskipulagsbreyting

Mælikvarði	Hannað	Tekning nr.
1:1.000; 1:500	HGG	dsk-01
Dagsetning	Breyting	Staðsetning
19. sept. 2019	HGG, MM	A2



Teiknistofan STORÐ
Hermann Georg Gunnlaugsson
Landslagsarkitekt FÍLA
Laugaveg 168 - 105 Reykjavík
511 1820 - 862 1642
netfang: talord@talord.is
vettfang: www.talord.is