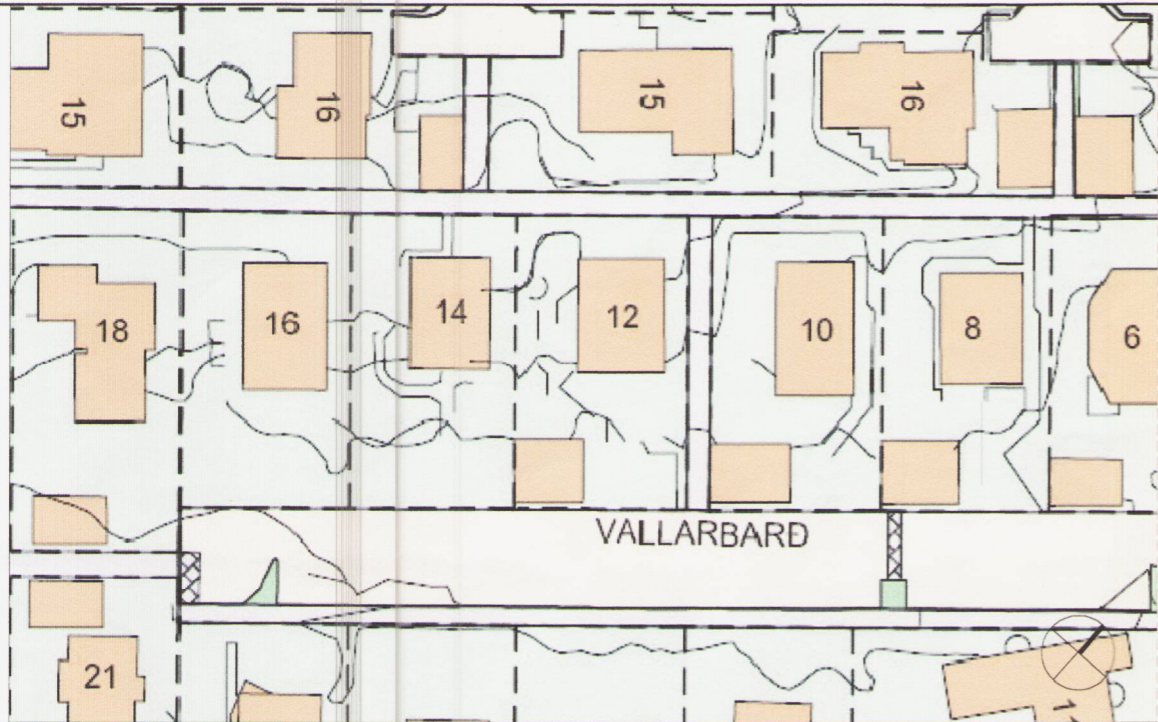
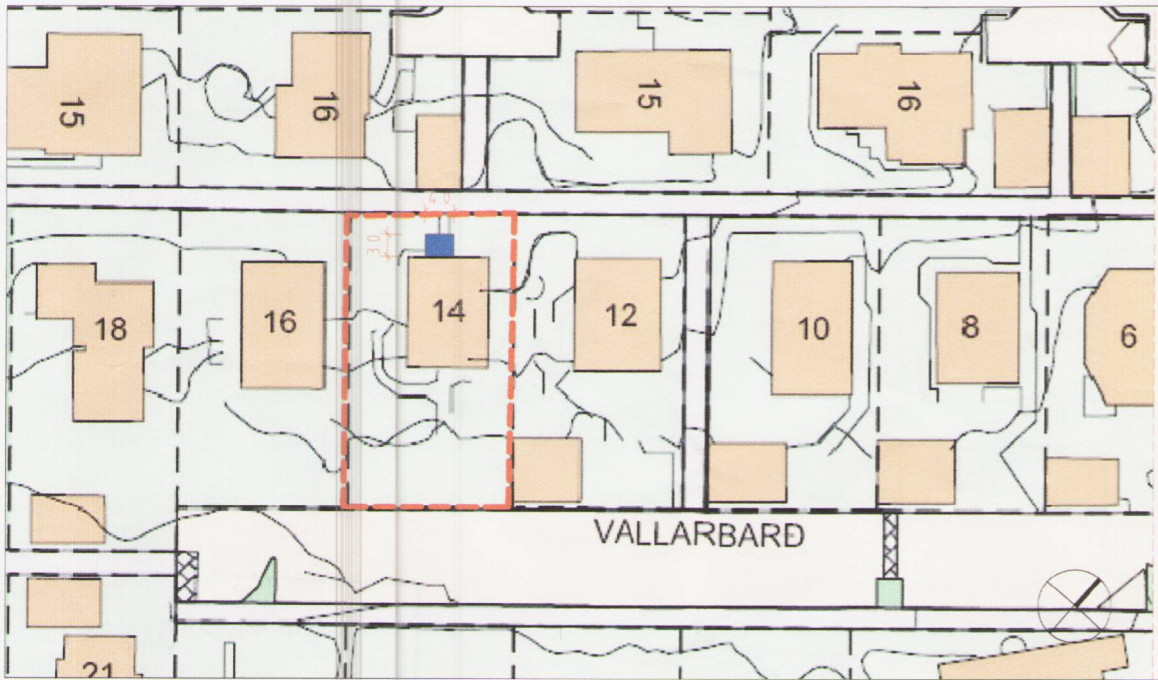


# HAFNARFJÖRÐUR

## HVALEYRARHOLT SUÐ-AUSTUR DEILUSKIPULAG



DEILISKIPULAG SAMÞYKKT Í BÆJARSTJÓRN 3. 7. 2003 ÖÐLAÐIST GILDI 30.12.2003 MKV. 1:1000



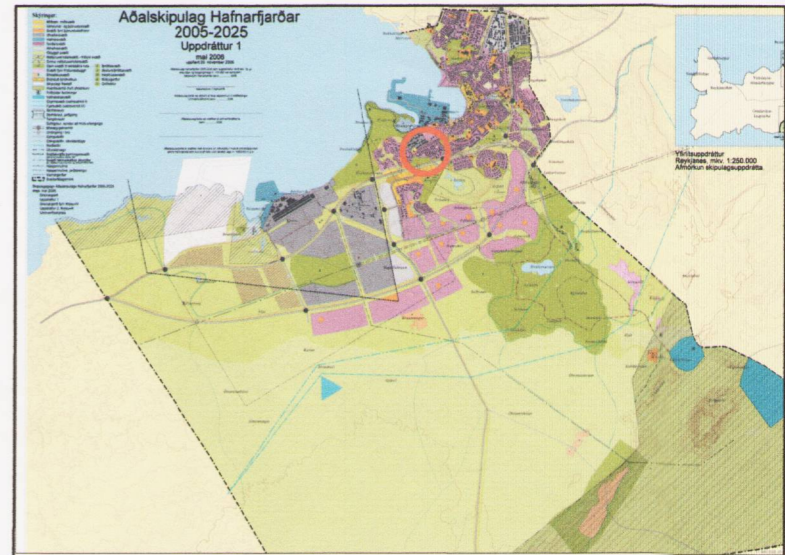
DEILISKIPULAG EFTIR BREYTINGU MKV. 1:1000

### SKÝRINGAR

	Skipulagsmörk		Stigar með bundnu sítlagi		Þjónustustofnanir
	Löðarmörk		Gangbraut		Byggingarreitur
	Löðir		Hellulagt yfirborð		Íbúðarhús
	Útvistar og leiksvæði		Fyrirhugaðir stigar með bundnu sítlagi		
	Almenn græn svæði		Vegur, bundið sítlag		
	Löðir fyrir þjónustustofnanir		30 km þrenging		
	Skólagarðar		Hverfisvermd		
	nýr byggingarreitur				
	skipulagsmörk / afmörkun svæðisins sem breytingin nær til				

Tillaga af breyttu deiliskipulagi, þar sem leyfð er 1. hæðar útbygging a bakhlíð húss nr 14 við Vallarbarð, allt að 12m<sup>2</sup>.

Að öðru leiti gilda greinagerð og skipulagsskilmálar útg 0.1 dags 20. feb. '03 m.br. 12.ágúst '03.



Aðalskipulag Hafnarfjarðar 2005-2025

Deiliskipulagsbreyting þessi sem fengið hefur meðferð í samræmi við ákvæði 2.mgr. 43. gr. skipulags- og byggingarlaga nr. 123/2010 var samþykkt hjá skipulags- og byggingarfulltrúa

Þann: 14. september 2011

*Bjarni*

f.h. skipulags- og byggingarráðs

*Samulinn*

Bæjarstjórinn í Hafnarfirði

Tillagan var grenndarkynnt 7. sept. 2011

með athugasemdafresti til 5. okt. 2011

Auglýsing um gildistöku breytingarinnar var birt í B-deild Stjórnartíðinda þann 29. 9. 2011

Skipulagsstofnun hefur fengið þessi gögn til varðveislu í samræmi við lög nr.123 / 2010.

HVALEYRARHOLT SUÐ-AUSTUR DEILUSKIPULAG  
BREYTING, VALLARBARÐ 14



SKIPULAGS- OG BYGGINGARSVIÐ  
HAFNARFJARÐAR

10.08.2011