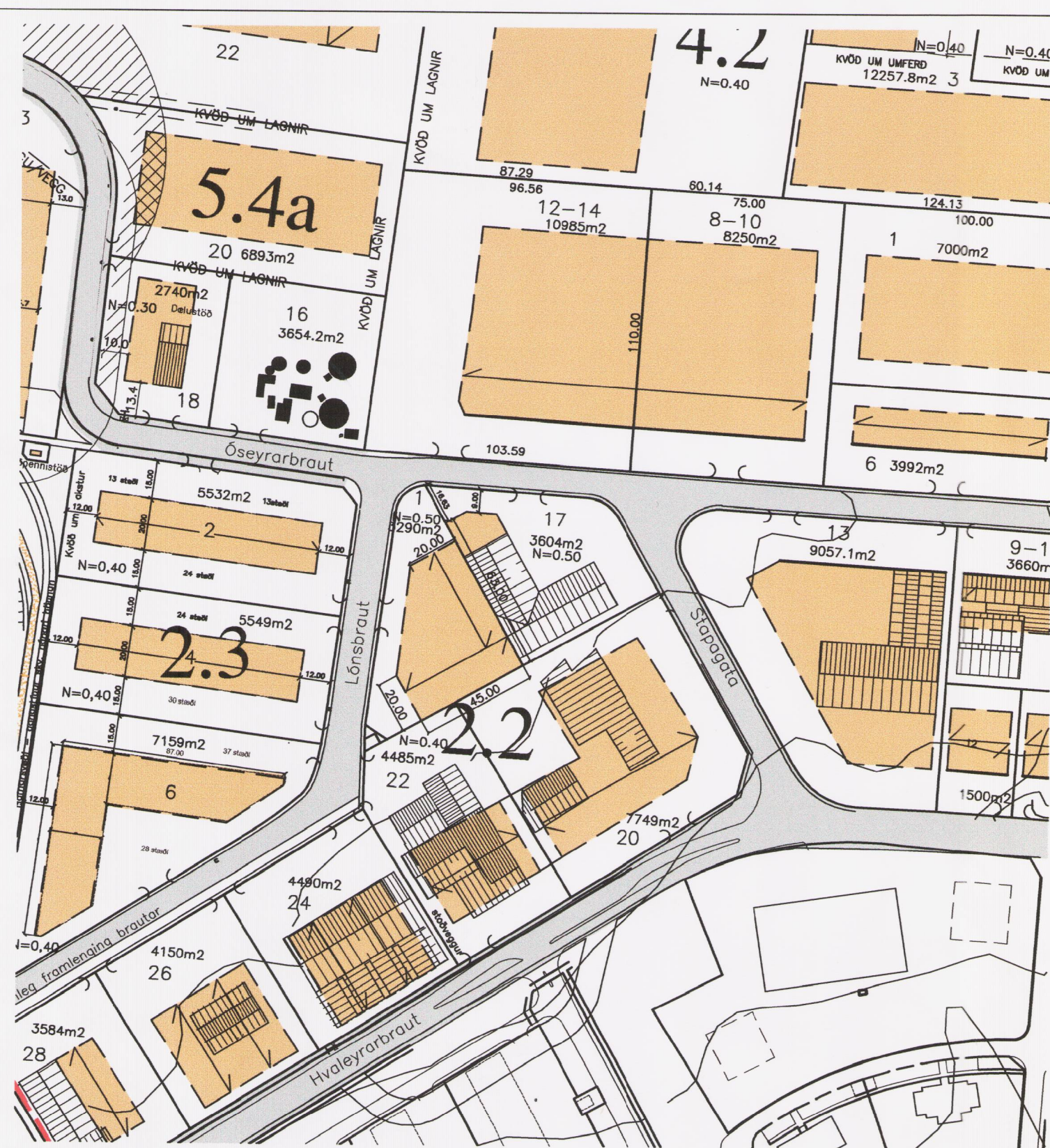


FYRIR

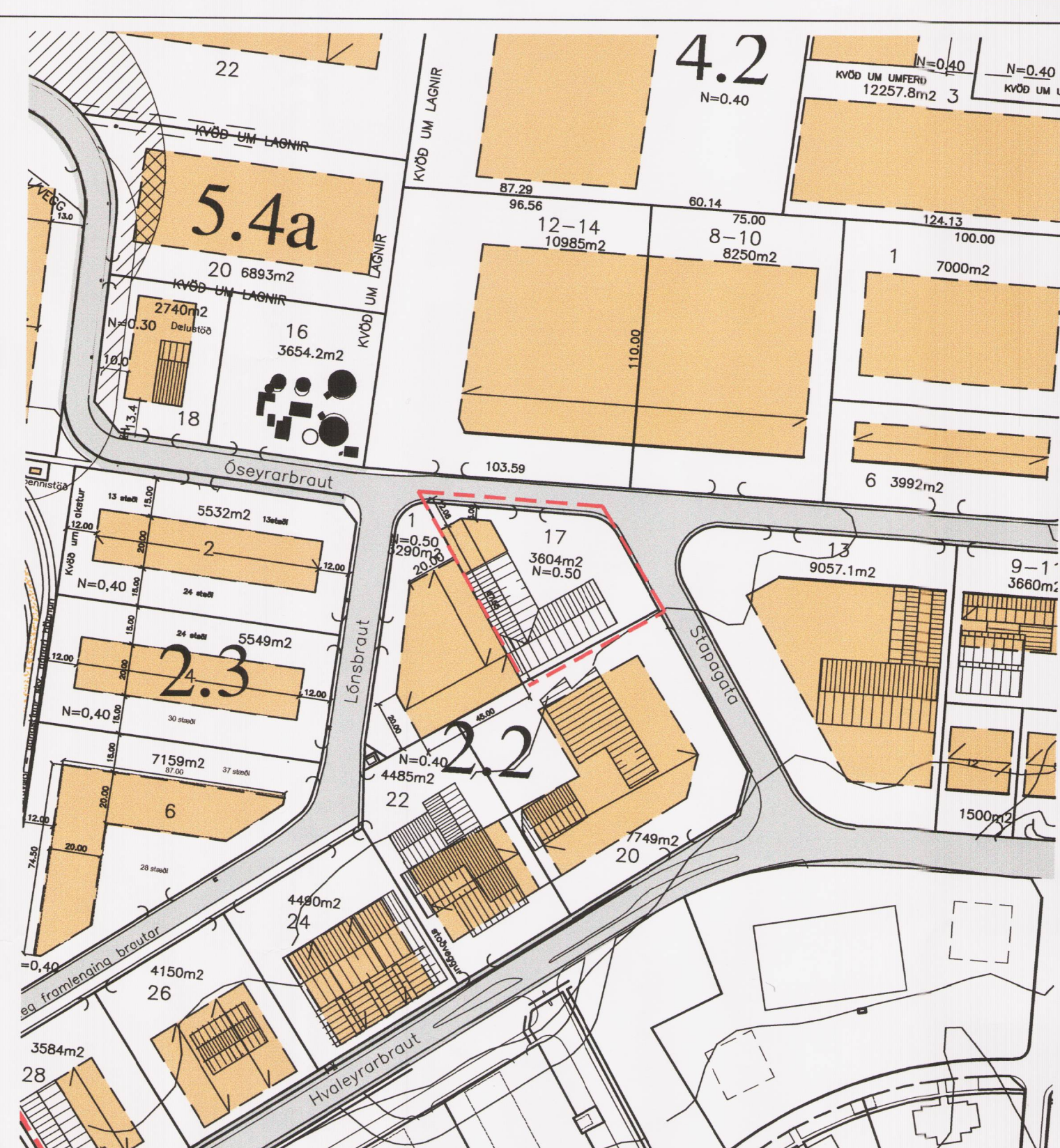
EFTIR

SAMÞYKKTIR



Núverandi skipulag lóðar öðlaðist gildi 29.mai 2012.

1:2000




Breyting 2013. 10.22.

1:2000

Lýsing á breytingu:

- Óseyrarbraut 17. Breytingin felst í því að byggingarreitur lengist til norð-vesturs um 4.55 metra. Nýtingarlutfall helst óbreytt að hámarki 0.5. Vegg- og mænishæð viðbyggingar skal vera sú sama og á fyrirbyggjandi byggingu.

Að öðru leyti gilda fyrri skipulagsskilmálar fyrir svæðið sem verða eftir þessa breytingu (útgáfa 03).



HLUTI AÐALSKIPULAGS HAFNARFJARÐAR 2005-2025

TÁKN	SKÝRINGAR		
	MÖRK SKIPULAGSSVÆDIS		BYGGINGAREITUR
	UMFERDARGATA, NETTÖBREIÐ		BYGGINGAREITUR ÖLJUEYMA
	GÖNGUSTÍGAR		NÓVERANDI BYGGINGAR
	BIFREIDASTÆÐI INNAN LÓÐAR OG FJÖLDI		MÉNISSTEFNA
	FLATARMÁL LÓÐAR Í M <sup>2</sup>		BRÖTTÓ GÓLFFL. BYGGINGAR
	LÓÐARMÖRK		NÝTING LÓÐAR
	BINDANDI BYGGINGARLÍNA		SKIPULAGSREITIR
			BYGGINGALÓDIR

Deiliskipulagsbreyting þessi var samþykkt hjá skipulags- og byggingarfulltrúa í samræmi við 3.mgr. 44.greinar skipulagлага nr. 123/2010.

Þann 23.10.2013



Auglýsing um gildistöku breytingarinnar var birt í B-deild Stjórnartíðinda þann 11.11.2013



ÓSEYRARBRAUT 17

SUÐURHÖFN HAFNARFIRÐI

HEITI TEIKNINGAR: AFSTÖÐUMYND REITUR 2.2 KVARDI: 1:2000

DAGS: 2013.10.22 HANNAÐ: JL,KÁ YPRF.: TEIKNAD: KÁ

VERKNR: KVARDI:

**ALARK** arkitektar ehf.

ALARK  
JAKOB EMIL LINDAL ARKITEKT FAI KT: 050957-3229  
KRISTJÁN ÁSGERÐSSON ARKITEKT FAI KT: 140956-4309

DALEGI 18  
201 KÓPAVOGI  
Sími: 534 0800  
FAX: 534 0818  
KT:501193-2409  
alark@alark.is  
www.alark.is

BREYTING Á SAMÞYKKTU DEILISKIPULAGI Á REIT 2.2 Í DEILISKIPULAGI SUÐURHAFNAR HAFNARFIRÐI.