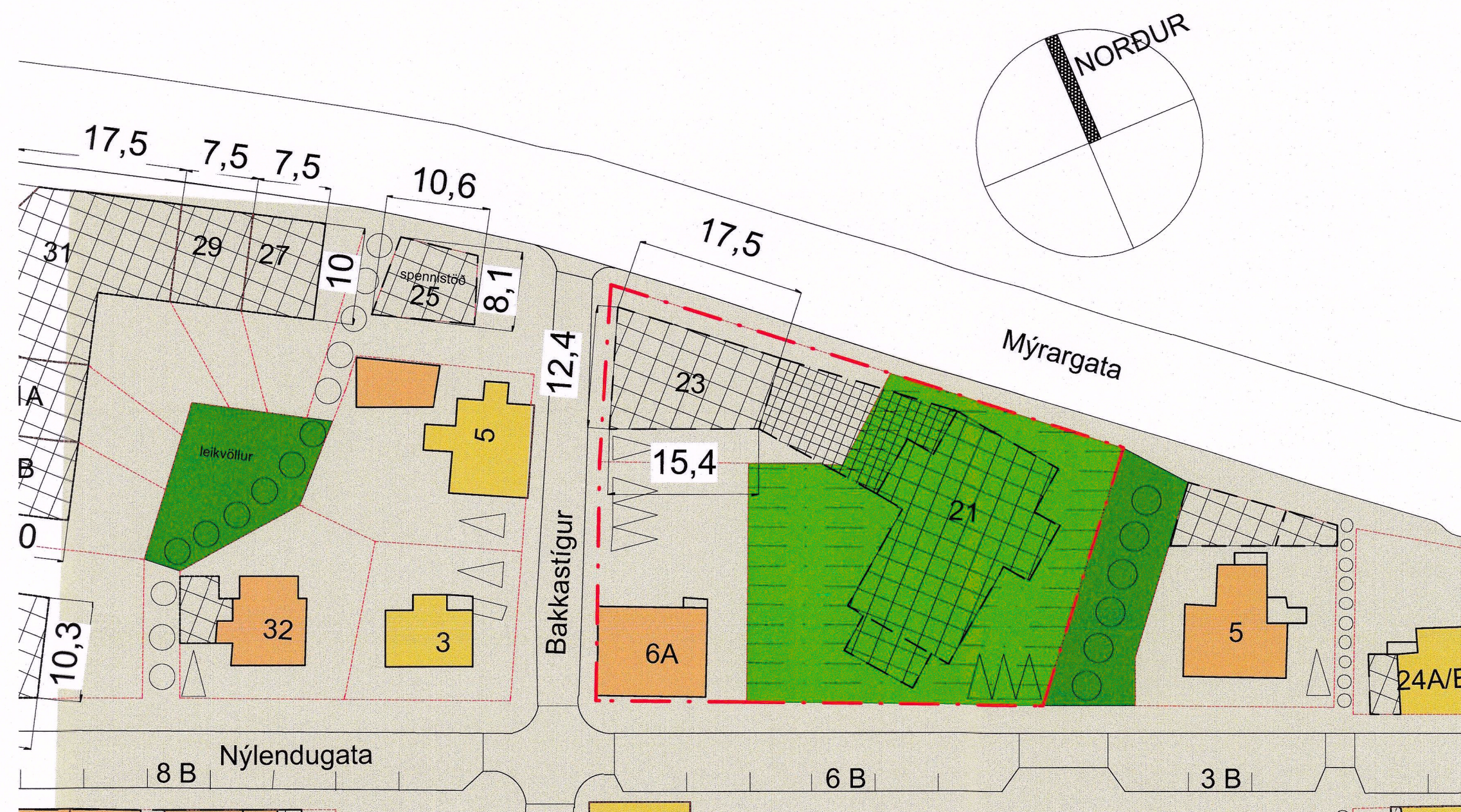
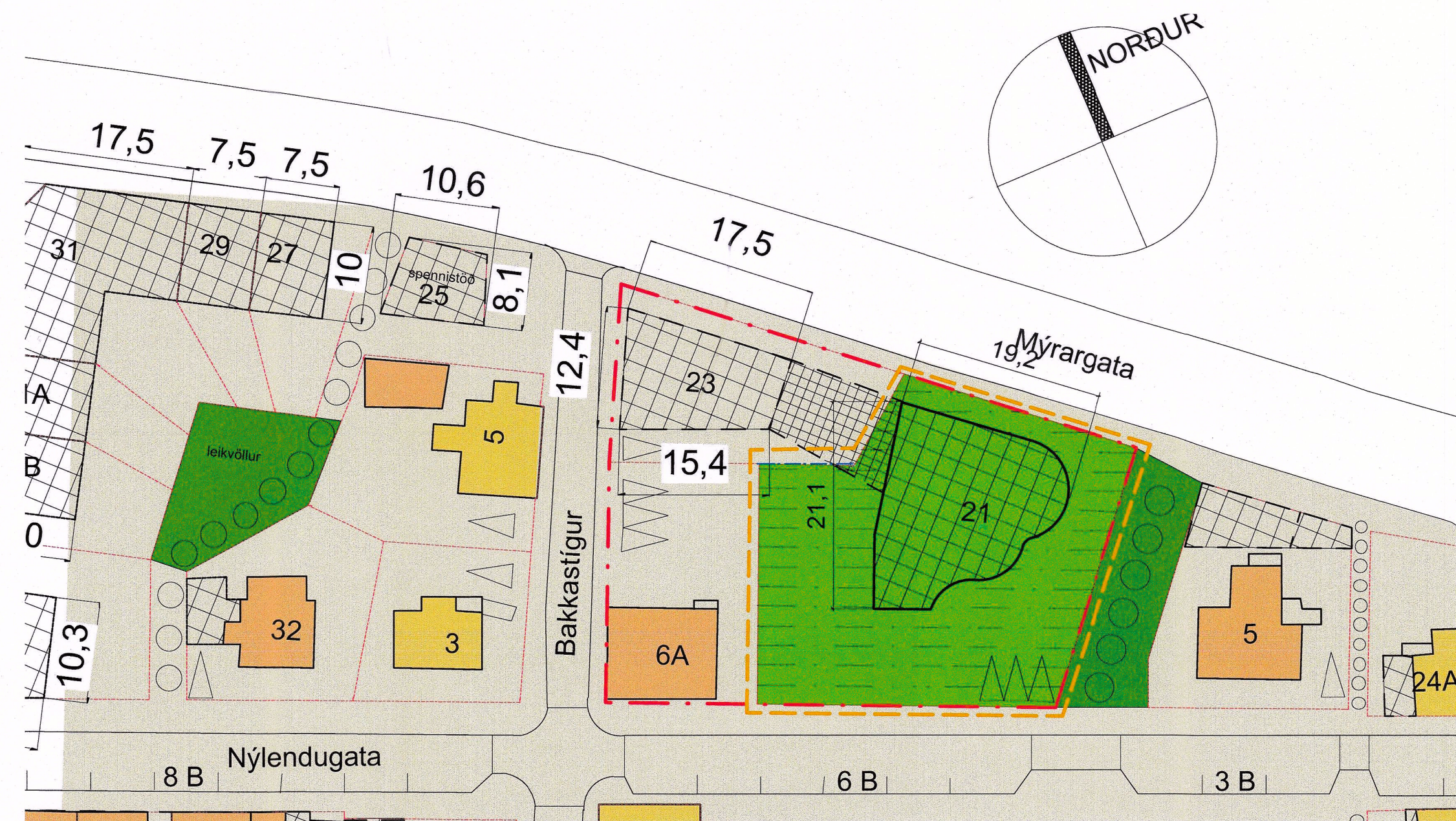


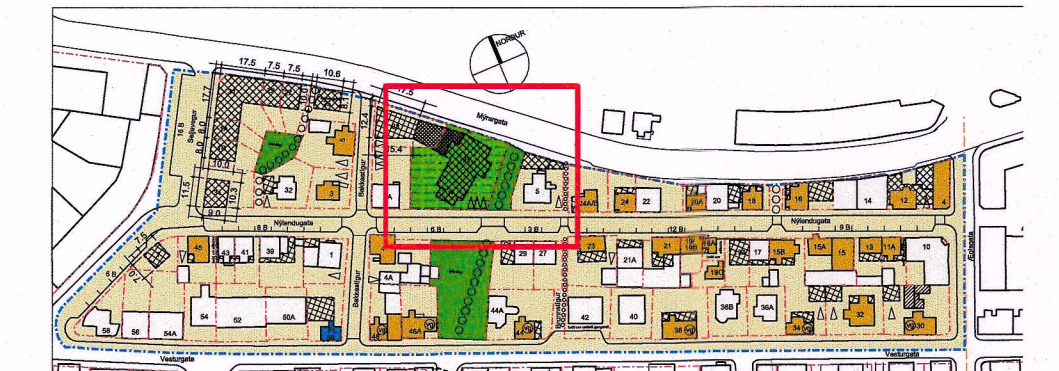
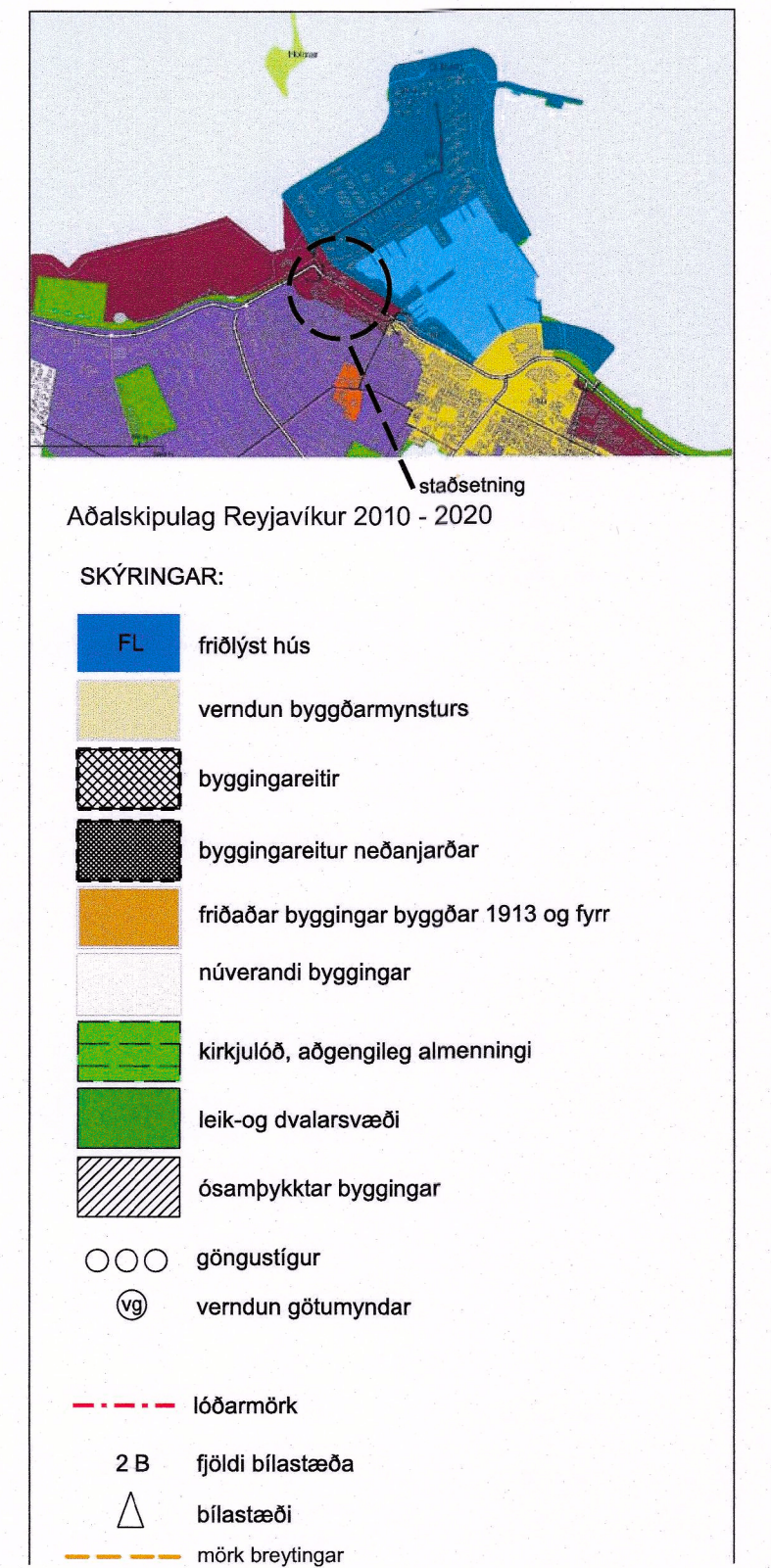
N Ý L E N D U R E I T U R , breyting á deiliskipulagi Mýrargötu 21



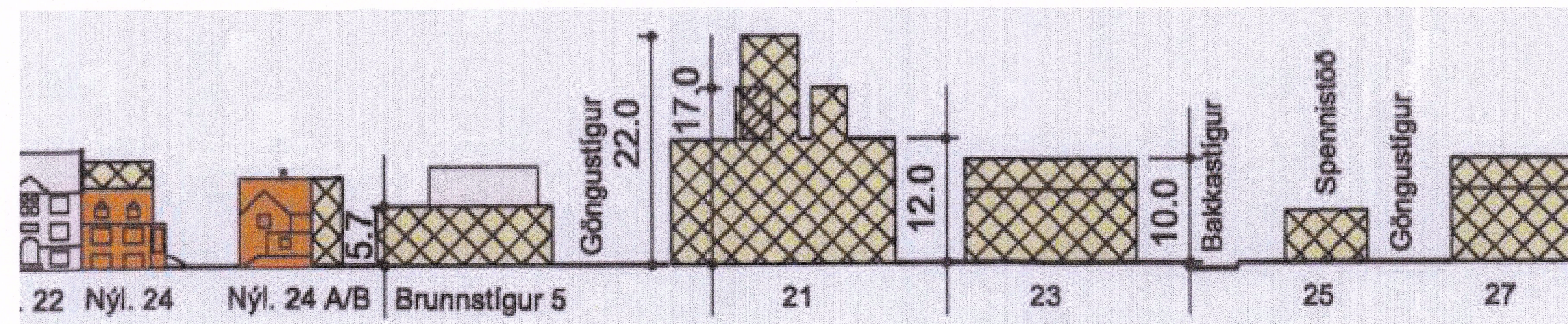
Samþykkt deiliskipulag Mkv. 1:500 3.2.2014 í B-deild Stjórnartíðinda



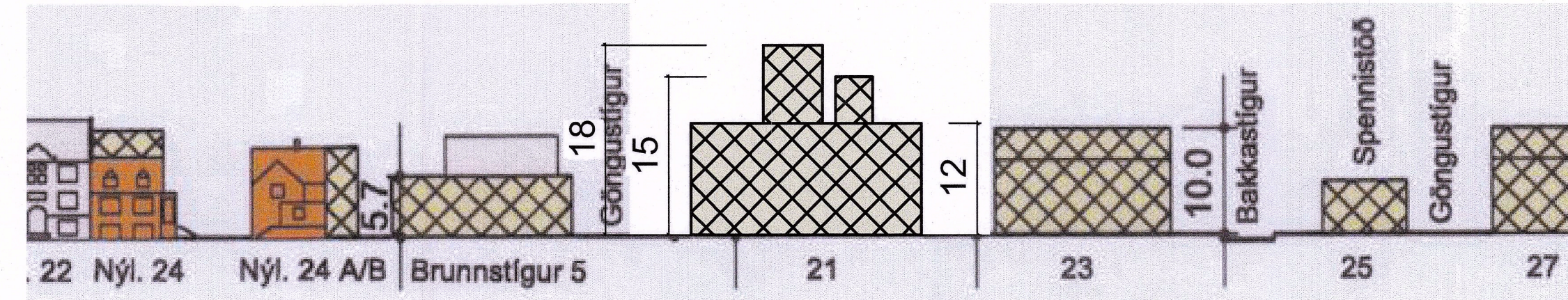
Tillaga að deiliskipulagsbreytingu Mkv. 1:500



Samþykkt deiliskipulagi Nýlendureits. Mkv. 1:15000



Núverandi samþykkt götumynd Mkv. 1:500



Tillaga að breyttri götumynd Mkv. 1:500

Deiliskipulagsbreyting þessi sem fengið hefur meðferð í samræmi við ákvæði 1.mgr. 43. gr. skipulagslaga nr. 123/2010 var samþykkt í/á

borgarráði 12. nóvember 2020

Tillagan var auglýst frá: *17. júlí 2020*

með athugasemdafrestri til: *31. ágúst 2020*

Auglýsing um gildistöku breytingarinnar var birt í

B-deild Stjórnartíðinda þann:



Gildandi deiliskipulag	Tillaga að breyttu deiliskipulagi
Hús	Hús
Byggingar	Byggingar
Stærð líkár - m ²	Stærð líkár - m ²
Byggingarháð	Byggingarháð
Byggingarháð	Byggingarháð
Byggingarháð	Byggingarháð
Athugasemdir - skilmálar	Athugasemdir - skilmálar
Mýrargötu 21	Mýrargötu 21
998	998
600	600
(3)	(3)
0,6/0	0,6/0

Skilmálar á samþykktu deiliskipulagi

Gildandi deiliskipulag	Tillaga að breyttu deiliskipulagi
Hús	Hús
Byggingar	Byggingar
Stærð líkár - m ²	Stærð líkár - m ²
Byggingarháð	Byggingarháð
Byggingarháð	Byggingarháð
Byggingarháð	Byggingarháð
Athugasemdir - skilmálar	Athugasemdir - skilmálar
Mýrargötu 21	Mýrargötu 21
998	998
600	600
(3)	(3)
0,6/0	0,6/0

Skilmálar eftir breytingu

3.1. Mýrargötu 21, áður Mýrargötu 20 (Bræðraborgarstígur 2)
 Á lóðinni er heimilt að byggja kirkju samkvæmt stærðarskilmálum, sem koma fram í skilmálatöflu, ásamt eftirfarandi viðbótarskilmálum. Kirkjunni skal komið fyrir á lóðinni eins og fram kemur á deiliskipulagsupprætti. Gert er ráð fyrir kjallara undir kirkjunni og heimilt er að byggja þrjú metra breiðan teningang að utanmáli neðan jarðar milli kirkju og safnaðarhúss innan sérstaks byggingarreits sbr. uppdráttur. Stærð tengingangs er utan stærðarmarka kirkjunnar. Fallið er frá kvöð um bílageymslu undir kirkjubyggingu. Kirkjulóðin skal hönnuð þannig að hún sé öll aðgengileg almenningi og hvílir sú kvöð á lóðinni. Lóðaruppdráttur er sýnr nákvæma hönnun lóðar skal fylgja umsókn um byggingarleyfi. Þrjú bílastæði skulu vera á lóðinni þar sem sýnt er á deiliskipulagsupprætti. Kirkja verður stærst bygging deiliskipulagsins. Hún er sem slík eðlilega undanþegin höfuðmarkmiði deiliskipulagsins um aðlögun að smágerðu byggðarmynstri staðarins. Engu að síður eru gerðar strangar kröfur um vandað byggingarlag kirkjunnar og að lögd sé rækt við næsta umhverfi byggingarinnar þannig að hún sómi sér vel sem forystumannvirki á svæðinu.

Greinargerð:
 Í gildi er deiliskipulag Nýlendureits samþykkt í borgarráði 28.11.2013 ásamt síðari breytingum. Deiliskipulagið tók gildi 3.2.2014 í B-deild Stjórnartíðinda. Breytingin á við um lóðina Mýrargötu 21. Breytingin felst í að minnka umfang og hæðir kirkjunnar og kirkjurtunnar eru lækkaðir. Turnunum fækkar úr 5 í 2. Hámarkshæð hæri turns minnkar úr 22 metrum niður í 18 metra og minni turns frá 17 metrum niður í 15 metra. Að sama skapi minnkar ummál kirkjunnar. Dregið er úr skuggavarp og fellur skuggi fellur mestu leiti á lóð nr. 23 og 21 yfir miðjan dag.

Dags: 18.5.2020

