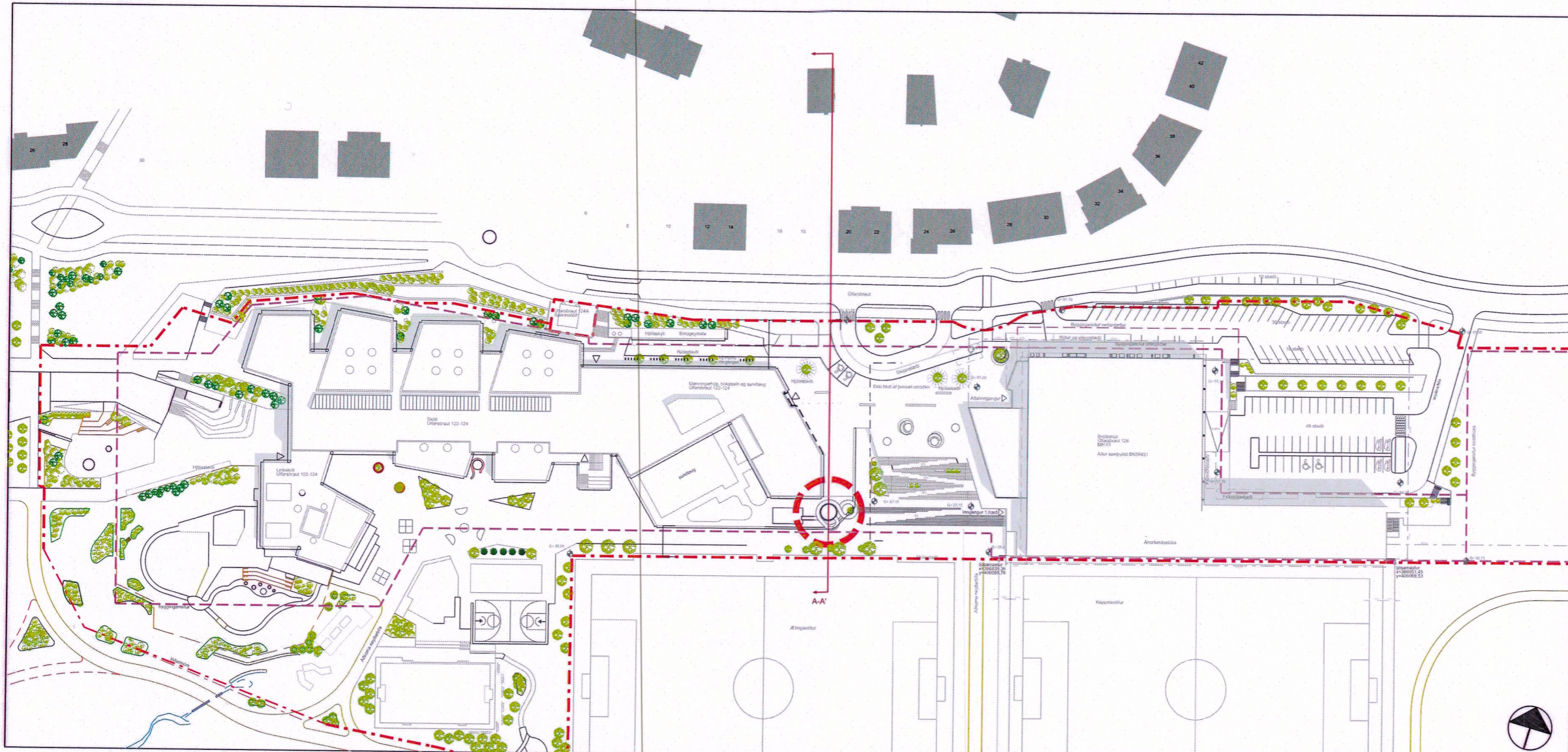
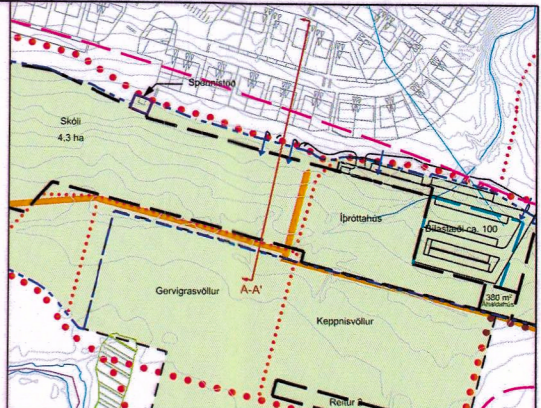


Deiliskipulag útivistarsvæðis, Úlfarsárdalur

Grenndarkynning



Skýringamynd mkl 1:1500



Gildandi skipulagsuppráttur deiliskipulags útivistarsvæðis, Úlfarsárdalur. Mkv 1:5000

SKÝRINGAR

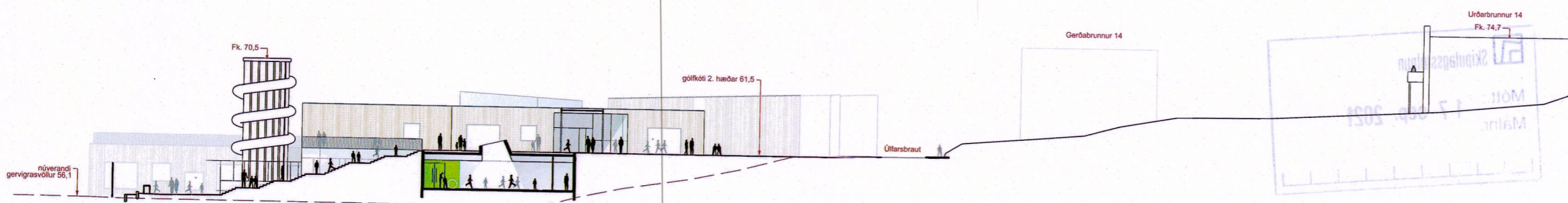
- Lóðamörk skóla
- Útivistarsvæði til sérst. nota
- Núverandi byggingar
- Vatnsrennibrautarstíghús

GREINARGERÐ

Gerð er breyting á deiliskipulagi útivistarsvæðis í Úlfarsdal dags. 28.05.2008 með síðari breytingum.


Ekki er gerð breyting á deiliskipulagsupprætti, heldur aðeins skilmálum í greinargerð. Settur er sér hæðakóta fyrir stíghús vatnsrennibrautar sem skal eigi vera hærrí en 70,5. Aðrir hæðakótar haldast óbreyttir. Vatnsrennibraut og stíghús er innan byggingarreits og því helst uppráttur óbreyttur.

Til skýringar er sýnt snið sem er tekið í gegnum áætlaða staðsetningu stíghúss en ekki er um endanlega hönnun að ræða.



Snið A-A' mkl 1:500 - til skýringar

Deiliskipulagsbreyting þessi sem fengið hefur meðferð í samræmi við ákvæði 2. mgr. 43. gr. skipulagslaga nr. 123/2010 var samþykkt á emb. og f. skipulagsfulltrúa þann 20. ágúst 2021 Tillagan var grenndarkynnt frá 15. júní 2021 með athugasemdafresti til 6. ágúst 2021. Auglýsing um gildistöku breytinganna var birt í B-deild Stjórnartíðinda þann 8. september 2021.



Úlfarsdalur

Grenndarkynning vegna Vatnsrennibrautartruns

Dags: 07.06.2021 Mkv: 1:1500 A3 Teikn: EP

Margrét Ólafsdóttir

Teikn. nr.:	Breytt:
Verk nr.:	
Hannað:	

LANDMÓTUN. Hamraborg 12, 200 Kópavogi - sími: 575 5300 - kt. 561204-2760 - netf: landmotun@landmotun.is