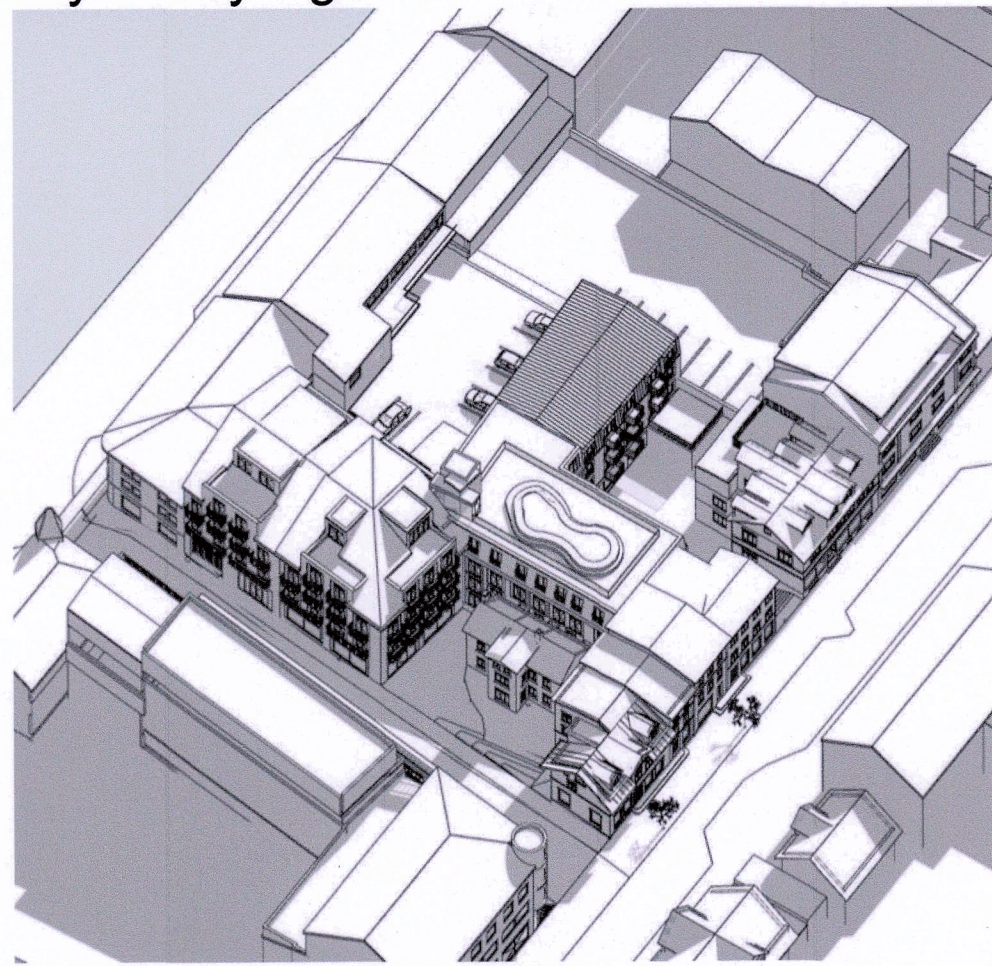
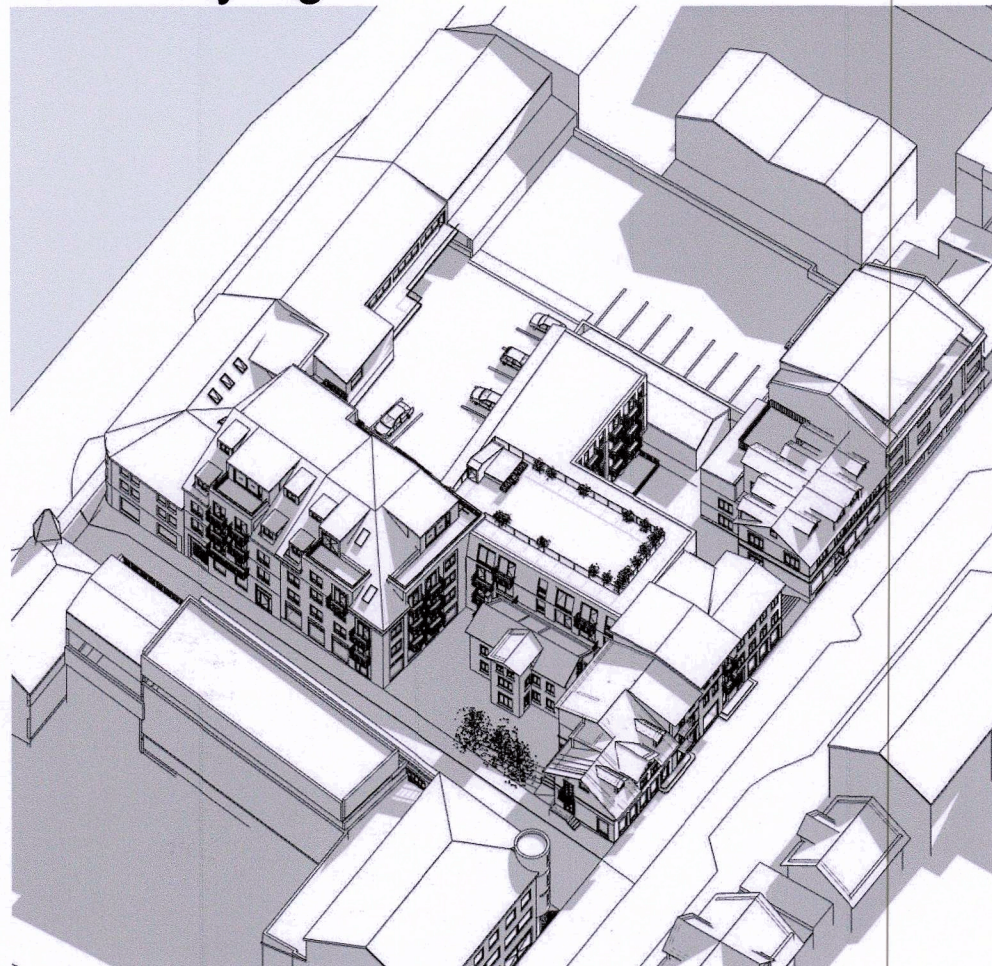


Fyrir breytingu

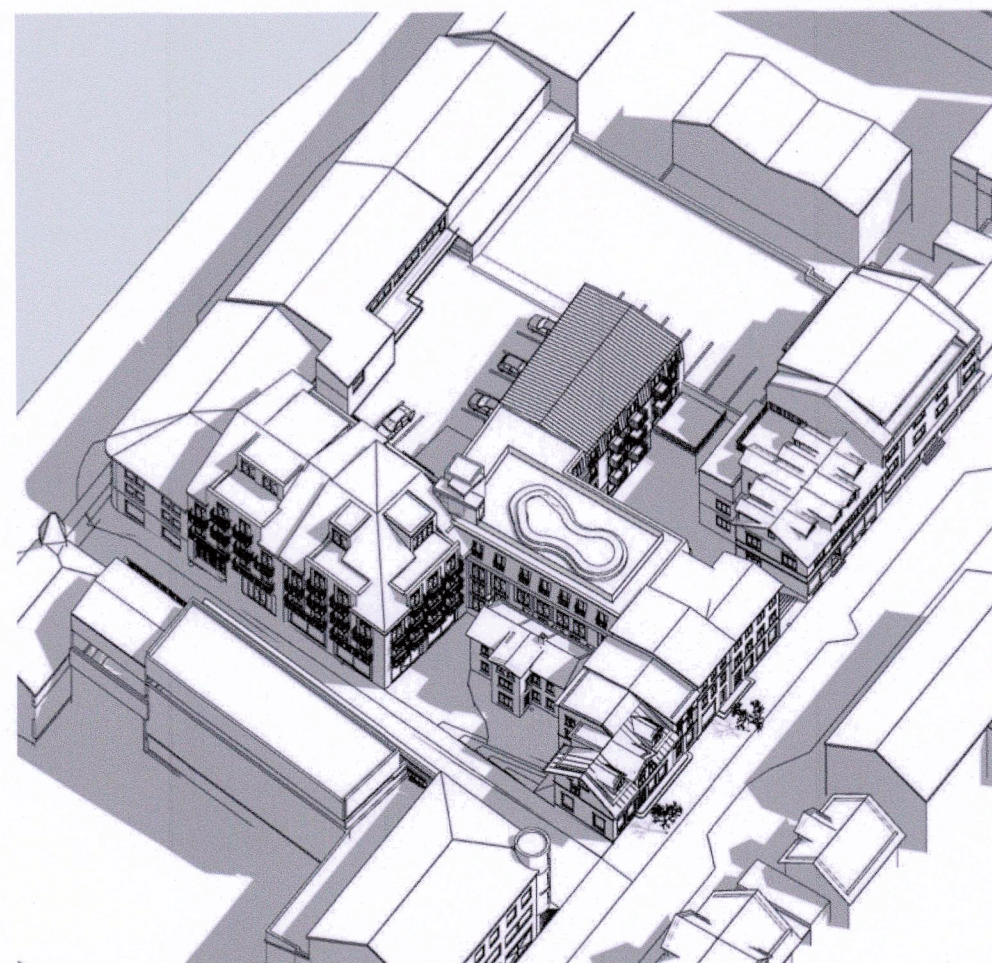


21. Júní 10.00

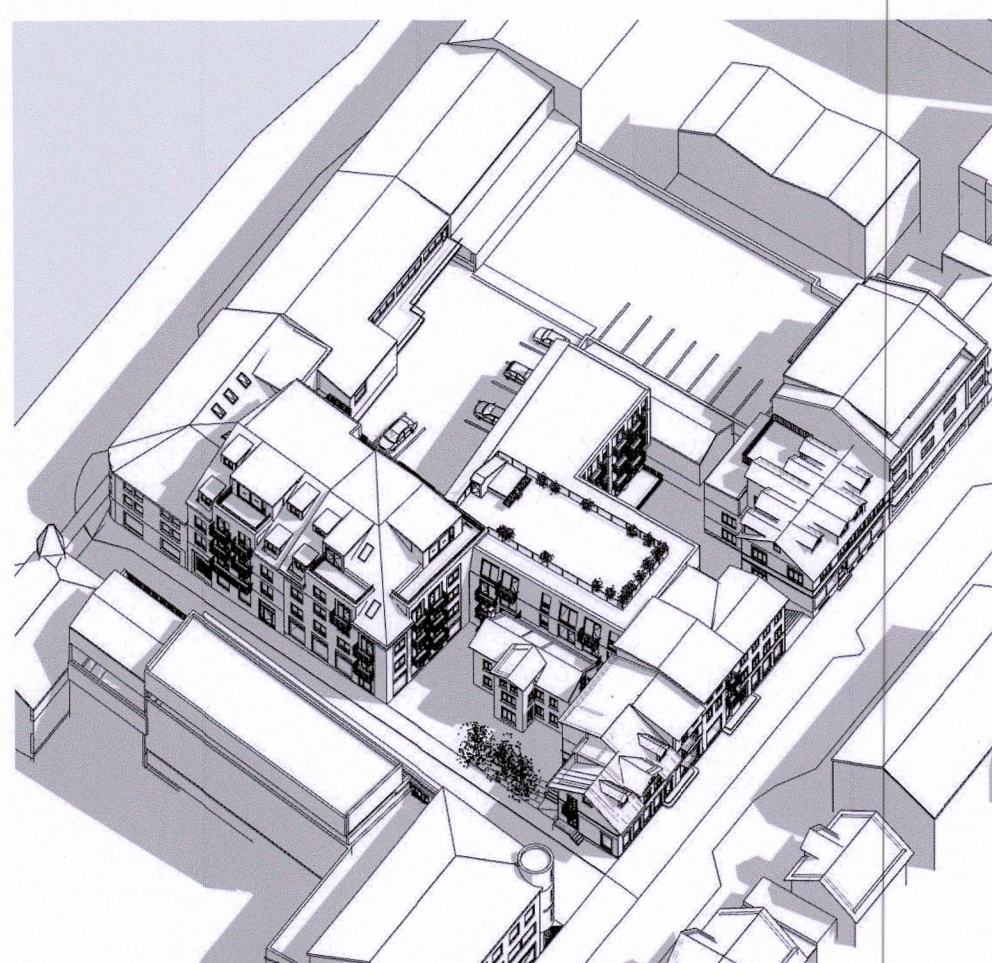
Eftir breytingu



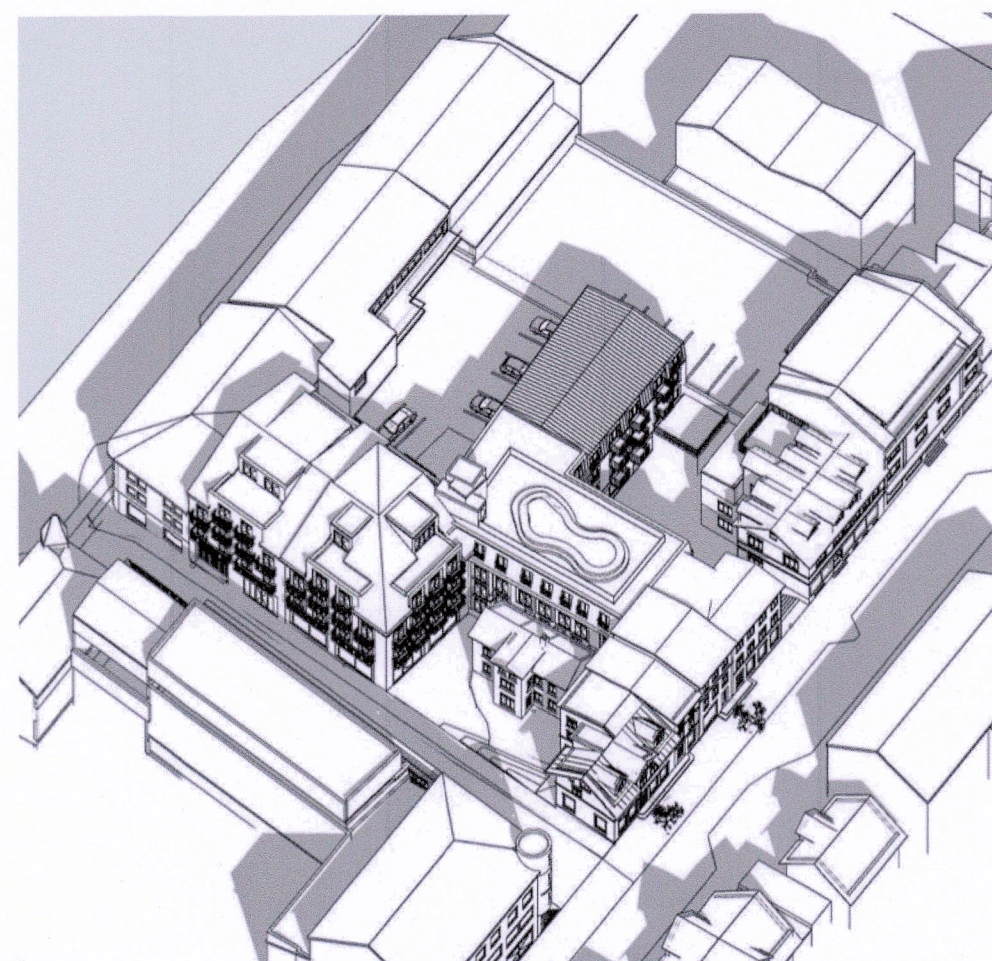
21. Júní Kl. 10:00



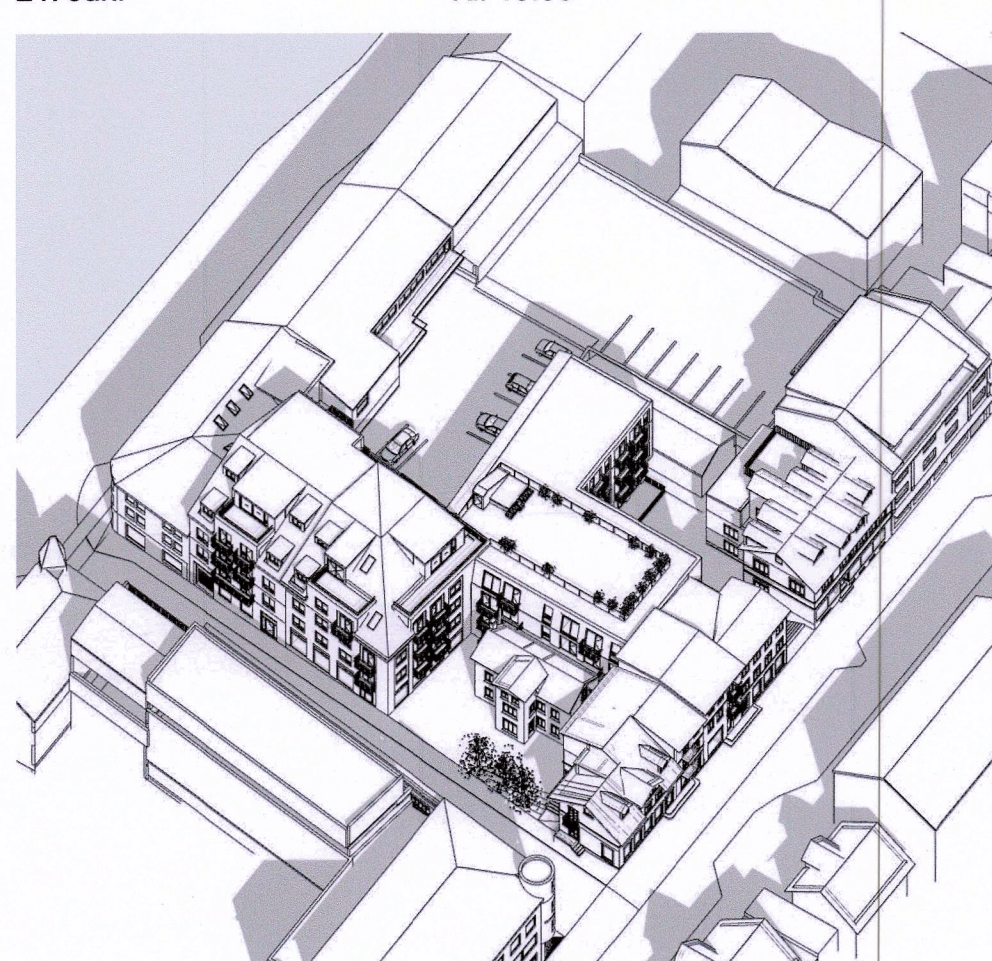
21. Júní 13.30




21. Júní Kl. 13:30



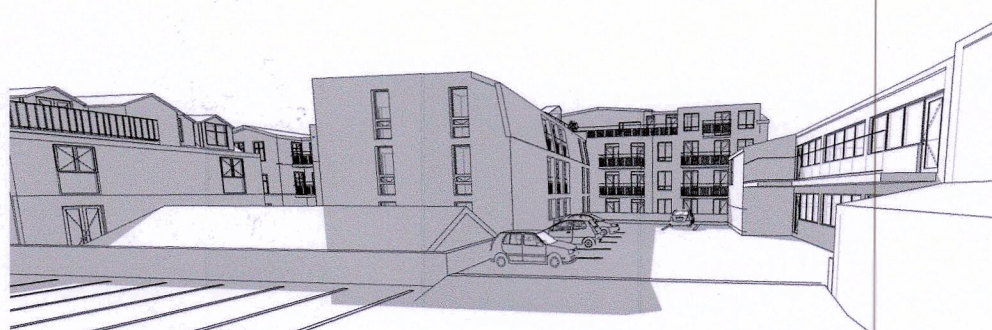
21. Júní 17.00



21. Júní Kl. 17:00



21. Júní Kl.13:30



21. Júní Kl. 17:00



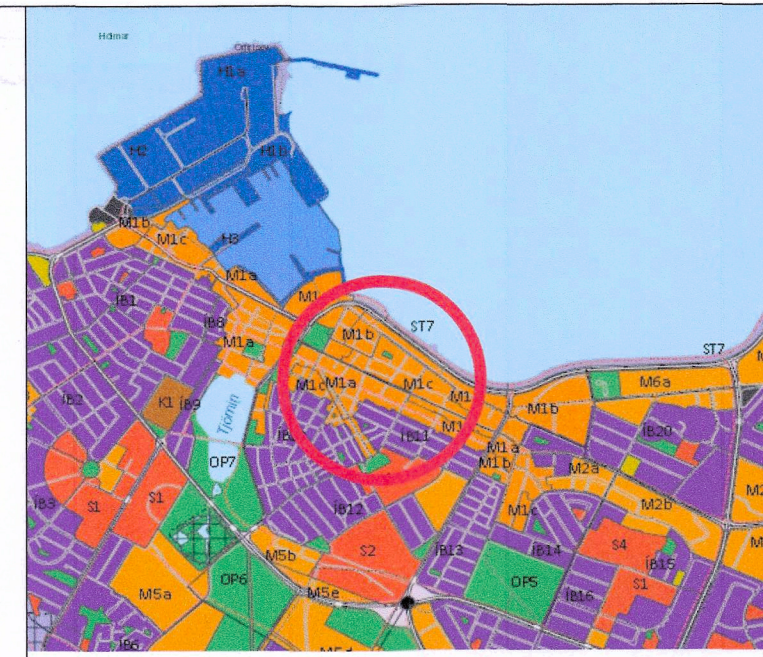
Skýringarmynd: horft á tillögu vestur eftir Laugavegi, einnig inn að bakhúsum



Skýringarmynd: Horft austur yfir tillögu



Skýringarmynd: Horft á tillögu frá bílastæði ofaná Bló Paradís



Hluti Aðalskipulags Reykjavíkur 2010-2030

Deiliskipulagsbreytingin er inni á svæði í aðalskipulagi sem er undirsvæði (M1a) innan landnotkunareits Miðborgar (M1), en svæðinu er skipt upp í þrjú svæði og tilheyrir viðkomandi svæði svæði 1, sem liggur austan við Lækjargötu

Fyrir miðborgarkjarnann (M1a) eru skilgreindar eftirfarandi áherslur: Á jarðhæð eru verslanir-, veitinga- og menningar-, félags- og þjónustustarfsemi opin almenningi í forgangi, en á efri hæðum skrifstofu- og íbúðarhúsnæði auk gistinguþjónustu.

Samþykktir:

Deiliskipulagsbreyting þessi sem fengið hefur meðferð í samræmi við ákvæði 2. mgr. 43. gr. skipulagslaga nr. 123/2010 var samþykkt í emb. aðal. skipulagsfundinum þann 25. júní 20 21.

Tillagan var grenndarkynnt frá 25. maí 20 21 með athugasemdafesti til 23. júní 20 21.

Auglýsing um gildistöku breytingarinnar var birt í B-deild Stjórnartíðinda þann 9. júlí 20 21.



Að öðru leyti gildir deiliskipulag Frakkastígsreits samþykkt í Borgarráði þann 25. mars 2003, birt í Stjórnartíðundum þann 28. maí 2003. Með síðari breytingum.

Breyting á deiliskipulagi vesturhluta Frakkastígsreits
Stgr. 1.172.1

Deiliskipulagsbreyting fyrir Laugaveg 33, 35, 37 og Vatnsstígs 4, innan Frakkastígsreits

Uppdráttur 2 af 3
Blástaerð: A1
Dags: 21. apríl 2021

