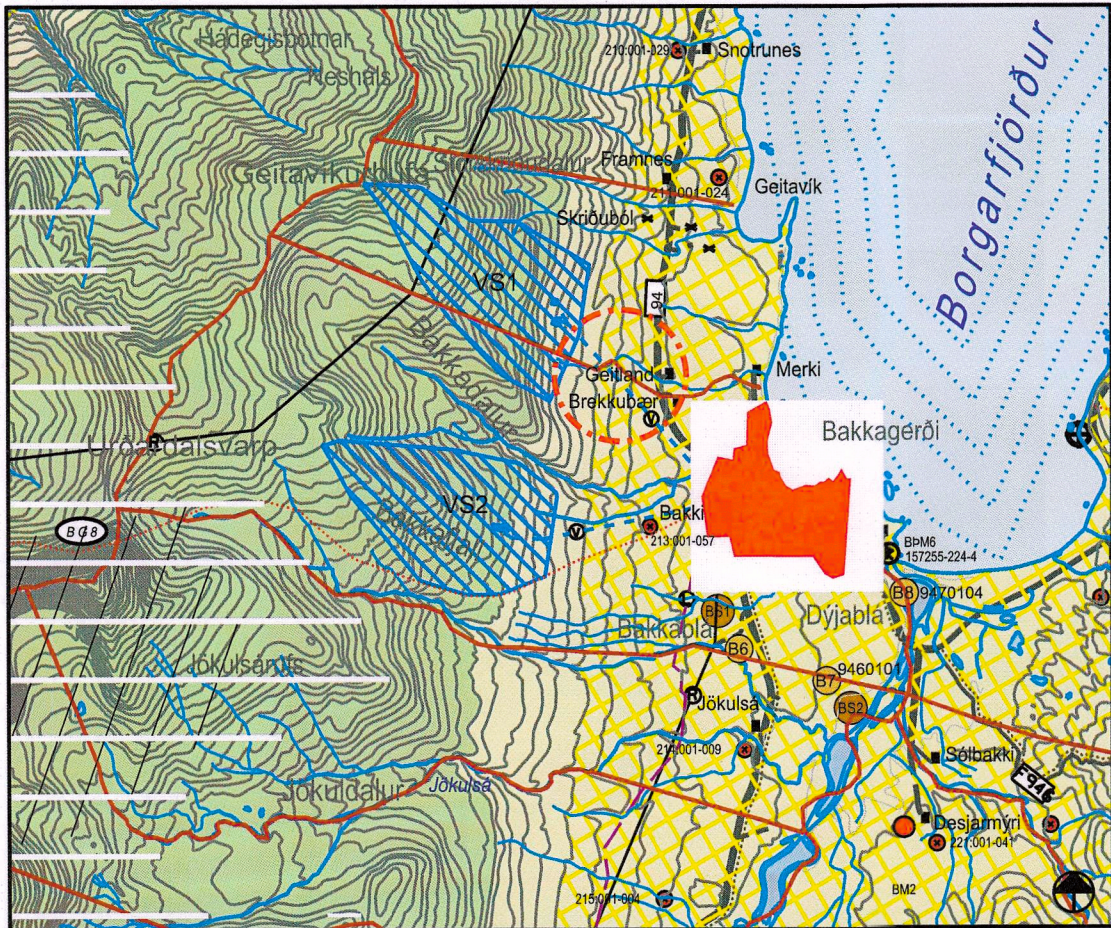
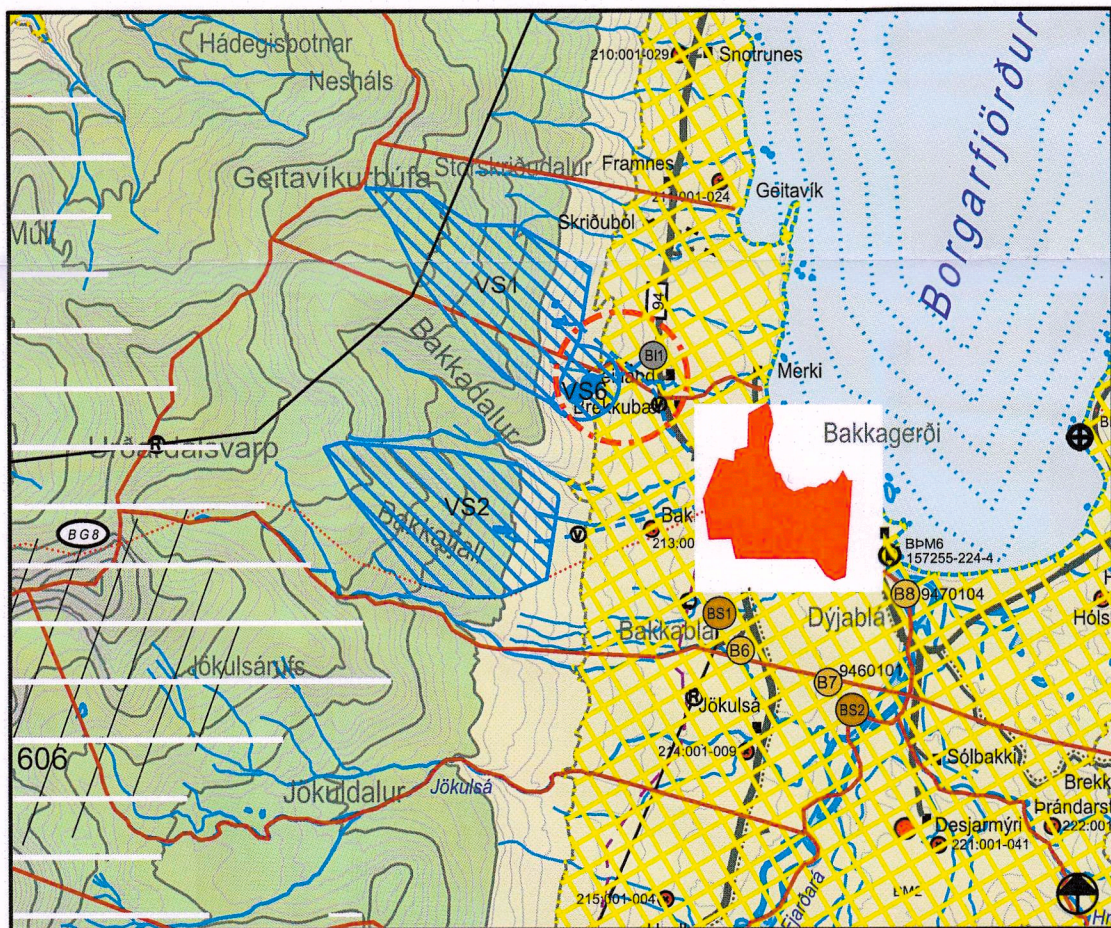


AÐALSKIPULAG BORGARFJARÐARHREPPS 2004-2016

BREYTING Á AÐALSKIPULAGI Í LANDI GEITLANDS.



Aðalskipulag Borgarfjarðarhrepps 2004 - 2016 - staðfest 2005 mkv. 1:50.000.



Tillaga að breytingu á Aðalskipulagi Borgarfjarðarhrepps 2004-2016 mkv. 1:50.000.


SKÝRINGAR :

Byggð

- Þéttbýli
- Almenn landbúnaðarsvæði
- Landbúnaðarsvæði á hverfisverndarsvæði
- Opiló óbyggt svæði
- Opiló óbyggt svæði neðan 200 m.y.s. á hverfisverndarsvæði
- Lögbýli / bygging
- Eyðibýli / bygging
- Kirkja
- Íbúðasvæði
- Verslunar- og þjónustusvæði
- Stofnanasvæði
- Iðnaðarsvæði
- Hafnarsvæði
- Frístundabyggð
- Opin svæði til sérstakra nota
- Sorphaugar
- Námasvæði

Verndarsvæði

- NÁTTÚRUVERNÐARSVÆÐI**
- Hverfisvernd vegna náttúruminja
- Búsetulandslag - til skýringar
- Fríðlystar náttúruminjar
- Náttúruminjar
- ÞJÓÐMINJAVERNÐARSVÆÐI**
- Fríðlystar fornleifar
- Aðrar fornleifar merkar
- Fornleifaskráning á jörðum
- VERNÐARSVÆÐI NEYSLUVATNS**
- Fjarsvæði
- Grannsvæði
- Brunnsvæði
- Veitur**
- RAFVEITA**
- Raffína
- VATNSVEITA í dreifbýli**
- Fjar-, grann-, brunnsvæði og veita- táknræn framsetning
- VATNSVEITA Á BAKKAGERÐI**
- FRÁVEITA Á BAKKAGERÐI
- FJARSKIPTI**
- Ljósleiðari
- Fjarskiptamastur
- Samgöngur**
- Tengivegir
- Landsvegur
- Safnvegir að einstökum býlum - til skýringar
- Jeppaslóðar - til skýringar
- Stíkaðar gönguleiðir
- Megin reiðleiðir
- Jarðamörk, eingöngu til skýringar
- Mörk skipulagssvæðis
- Mörk breytingar



LANDMÓTUN

Dags: 20.03.2019 | Mkv: 1:50.000 | Teikn: mgj, mó, dg | Verk nr: 7509-SA1502

Hamraborg 12, 200 Kópavogi, sími: 575 5300 | netf: landmotun@landmotun.is

Aðalskipulagsbreyting þessi sem auglýst hefur verið skv. 31. gr. skipulagslaga nr. 123/2010 var samþykkt í sveitarstjórn þann 11/7 2019

Aðalskipulagsbreytingin var staðfest af Skipulagsstofnun þann 15/5 2019

Auglýsing um gildistöku aðalskipulagsbreytingar var birt í B-deild Stjórnartíðinda þann 2019.

Upplýsingar um greinargerð og umhverfisskýrsla dagsett 20.03.2019.