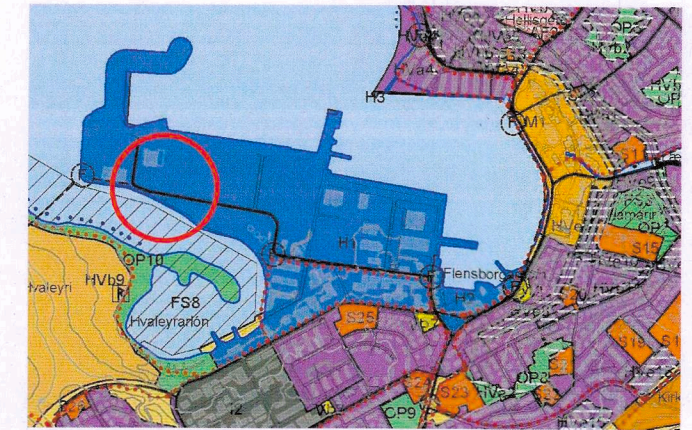
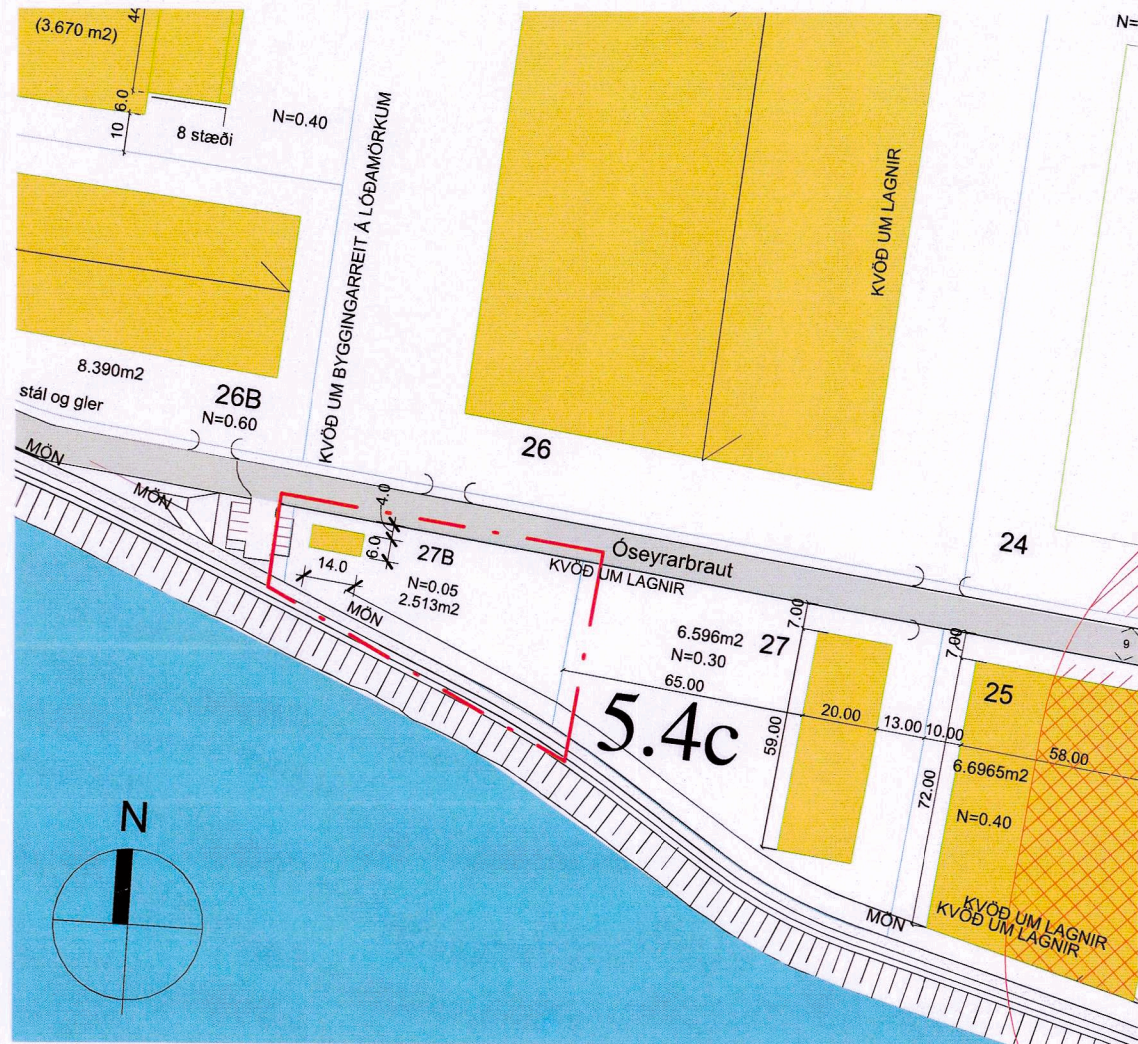


HAFNARFJÖRÐUR
www.hafnarfjordur.is

SUÐURHÖFN - BREYTING Á DEILISKIPULAGI ÓSEYRARBRAUT 27B



YFIRLIT - Hluti aðalskipulags Hafnarfjarðar 2013 - 2025

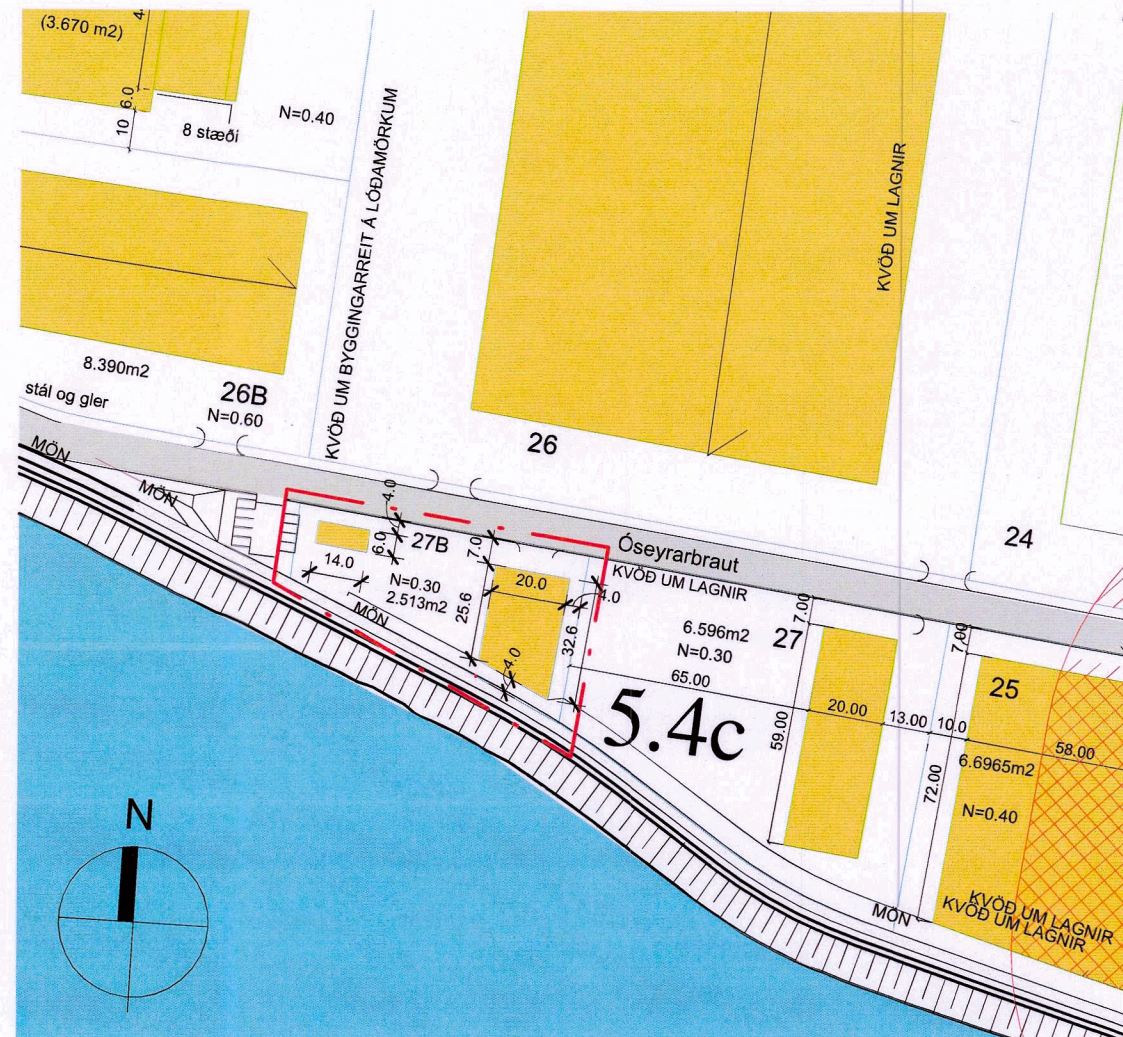


Óseyrarbraut 27B - Gildandi deiliskipulag

Mkv. 1:2000

FYRIR BREYTINGU:

Í gildi er samþykkt deiliskipulag fyrir Atvinnulóðina Óseyrarbraut 27B sem tilheyrir deiliskipulaginu Suðurhöfn í Hafnarfirði. Nýtingarhlutfall lóðar er $N=0.05$.



Óseyrarbraut 27B - Deiliskipulagsbreyting

Mkv. 1:2000

EFTIR BREYTINGU:

Breytingin felst í nýjum byggingarreit á austurhluta lóðar skv. uppdrætti og aðkomu að lóð frá Óseyrarbraut á móts við miðjan nýja byggingarreitinn. Nýtingarhlutfall lóðar verður $N=0.30$.

Að öðru leyti helst gerð lóðar og aðrir skilmálar óbreyttir.

Komi til færslu á götugögnum eða lögnum verði það á kostnað lóðarhafa.

SKÝRINGAR:

- Mörk Skipulagssvæðis
- Byggingareitur
- Lóðamörk

Deiliskipulagsbreyting þessi, sem fengið hefur meðferð í samræmi við 1.mgr. 43.gr skipulagslaga nr. 123/2010 var samþykkt af skipulags- og byggingarráði Hafnarfjarðar

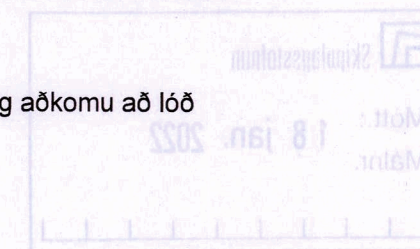
Þann: 18. janúar 2022

Hafnarfjarðarbær
Skipulagsfulltrúi
F.þ. Skipulags- og byggingarfulltrúa

Breytingin var auglýst frá 30.11. 2021 með athugasemdafresti til 11.01. 2022

Auglýsing um gildistöku breytingarinnar var birt í B-deild stjórnartíðinda

Þann: _____



Strendingur ehf.
verkfræðipjónusta

Dalshraun 1
220 Hafnarfjörður
Sími: 575-5640
www.strendingur.is
strendingur@strendingur.is

Hönnuður: Páll Poulsen, kt. 200367-4729

Kvarði: _____ Dags: _____ Stærð: _____

Skv. Teikn. 15/10/21 **A3**