

TILLAGA:

Lóð I. Lóð Umferðarmiðstöðvarinnar

Umferðarmiðstöðin gegnir veigamiklu hlutverki í fólksflutningum. Daglega eru 60-70 brottfarir eða komur sérleyfisbifreiða til frá UMF, og fer allt upp í 80-100 á háanattíma. Einnig fer fjölbreytt starfsemi fram í UMF, m.a. er þar ferðaskrifstofa BSÍ, veitingasala, póstafréiðsla, verslun o.fl. Um UMF fara um 450-500 þús manns á ári og að jafnaði vinna þar um 50-60 manns.

Það er því mikilvægt að ekki verði þrengt um of að lóð og næsta umhverfi UMF og henni verði ekki of þröngur stakkur skorinn m.t.t. framtíðarþróunar og vaxtar.

Svæðið er u.p.b. 28.000m². Í tillögnum er gert ráð fyrir u.p.b. 24-25.000m² lóð fyrir UMF og tveimur lóðum fyrir verslun og þjónustu. Önnur er u.p.b. 2000m² hin er u.p.b. 1500m². Einnig er gert ráð fyrir að Umferðarmiðstöðvarbyggingin hafi rétt á stækkunarmöguleikum í framtíðinni.

Núverandi bygging - UMF

- a. Byggingarréttur ofan á pakkaafgreiðslu BSÍ - (allt að 300m²)
- b. Byggingarréttur t.p.a. byggja þak yfir rúttæði UMF
- c. Byggingarréttur á suð- og norð- vestur horni UMF - (allt að 400m²)
- d. Byggingarréttur fyrir vörufgreiðslu BSÍ - (skv. nánari skilmátum á skipulagi á lóð UMF)

Byggingar sem verða fjarlægðar

Lagt er til að fjarlægja allar skúrbyggingar sem fyrst.

Gönguleiðir

Minni skýringarmyndir:

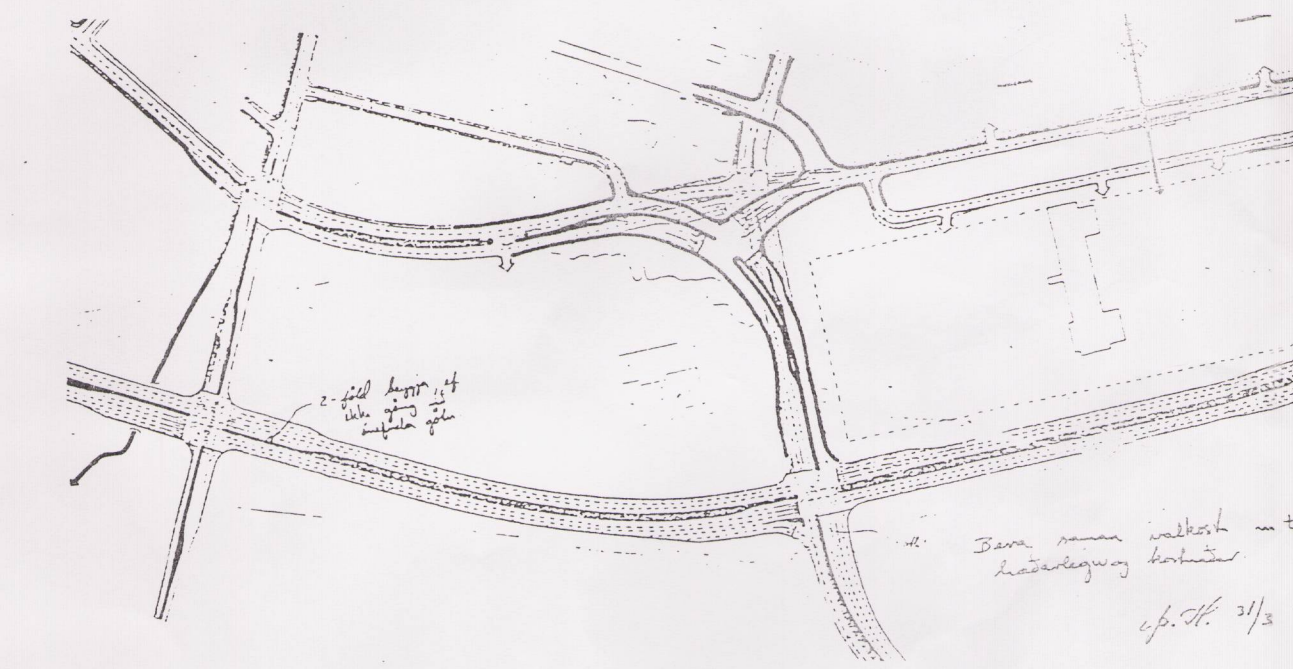
- Lóð I (1) Lóð UMF eins og hún hefur verið notuð, stærð u.p.b. 16-17.000m².
- Lóð I (2) Lóðamörk UMF eins og þau verða þar til nýjar stofnbrautir verða lagðar. Stærð lóðar u.p.b. 20-21.000m².
- Lóð I (3) Lóðamörk UMF samkvæmt framtíðarlegu stofnbrautu. Þau afmarkast af helgunarlínu stofnbrauta og lóðum II og III. Stærð lóðar u.p.b. 24-25.000m².

Óskað er eftir að UMF leggi fram endanlegar tillögur að framtíðarfyrirkomulagi lóðar UMF. Gera skal ráð fyrir gróðri á lóð sem svarar til 5-10% flatarmáls lóða.

Lóð II og III Lóðir fyrir verslun og þjónustu

Lóðarstærð	Lóð II u.p.b. 2.000m ² - Lóð III u.p.b. 1.500m ²
Byggingarmagn	U.p.b. 250m ² hvor
Hæðir	1 hæð
Bílastæði	Hámark ofanjarðar 30 stæði með sameiginlegri aðkomu frá Vatnsmyrarvegi.

Gera skal ráð fyrir gróðri á lóð sem svarar til 5-10% flatarmáls lóða.

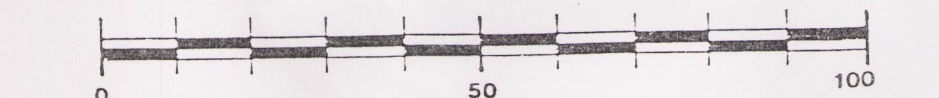


UMFERÐARMÍÐSTÖÐ - St.gr. 1.622
Endurskoðun deiliskipulags

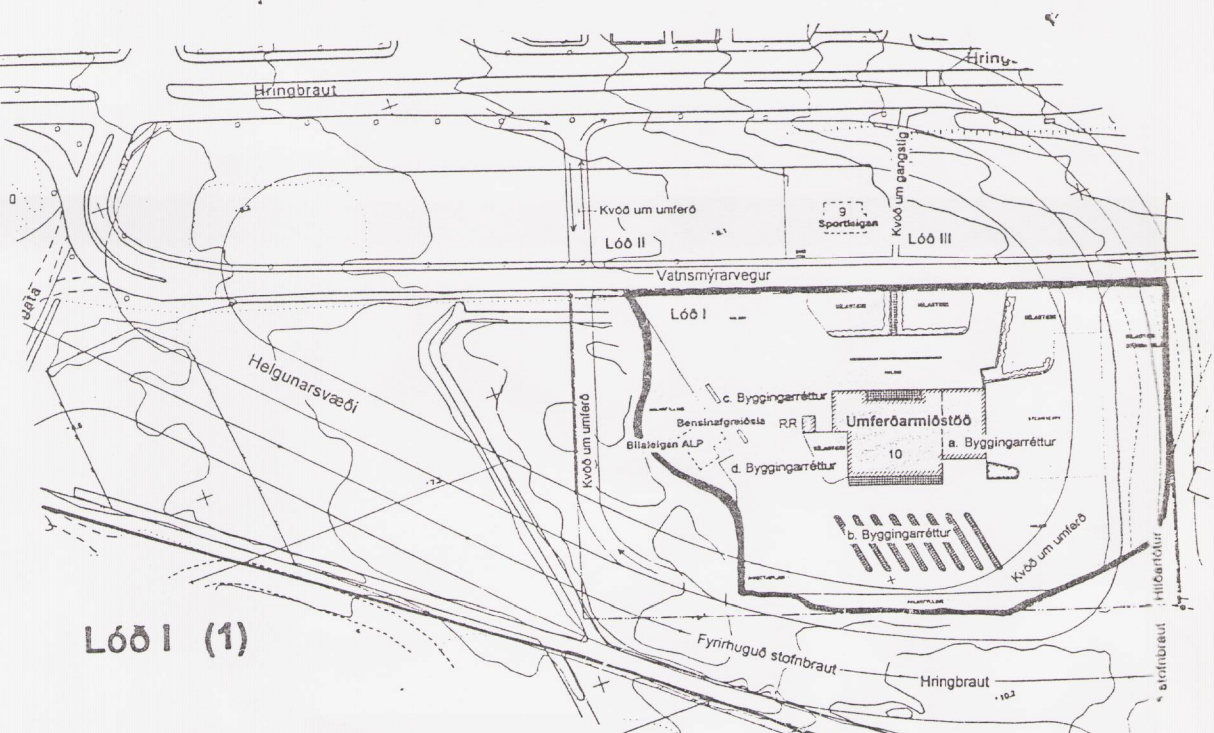
Afmörkun svæðisins: Afmarkast af helgunarlínu Hringbrautar og Njarðargötu, og helgunarlínu fyrirhugaðra stofnbrauta.

Mælingadeild borgarverkræðings mun gera mæliblað í samræmi við skipulag, sem ákveður stærðir lóða nákvæmlega.

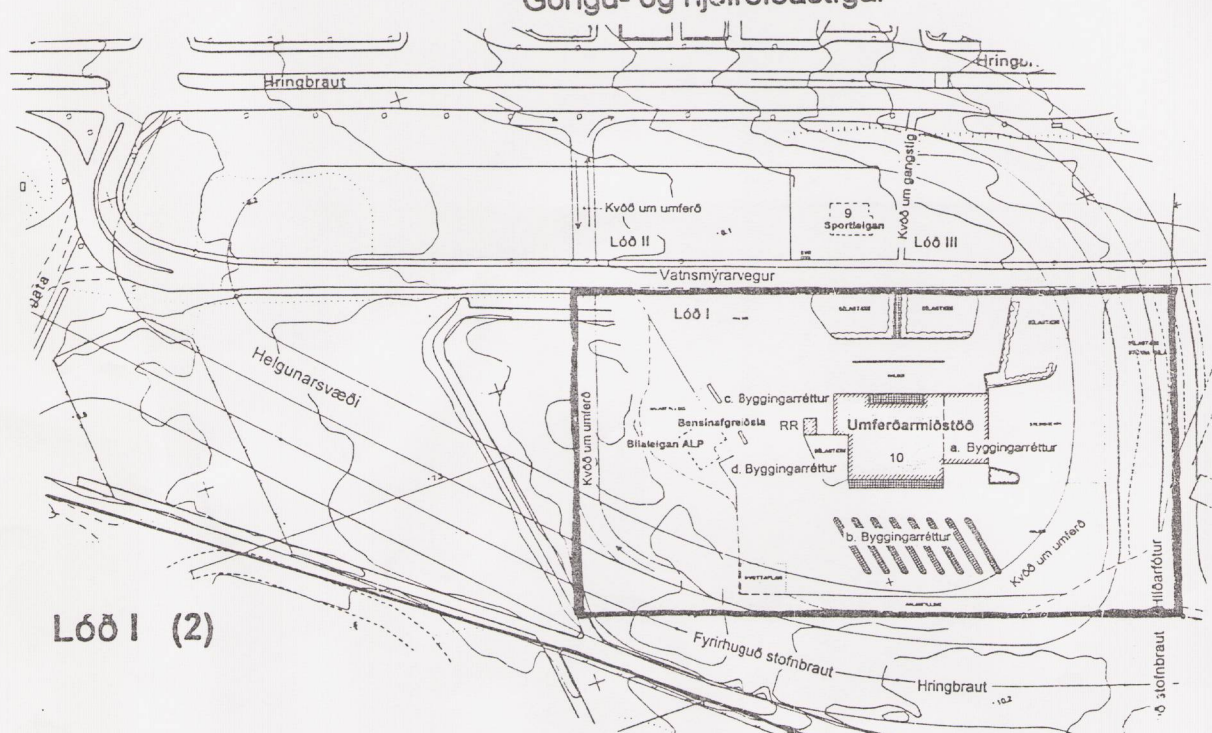
Grunnur: Teiknað út frá grunnkorti frá 1991 með ýmsum breytingum. M. 1:1000



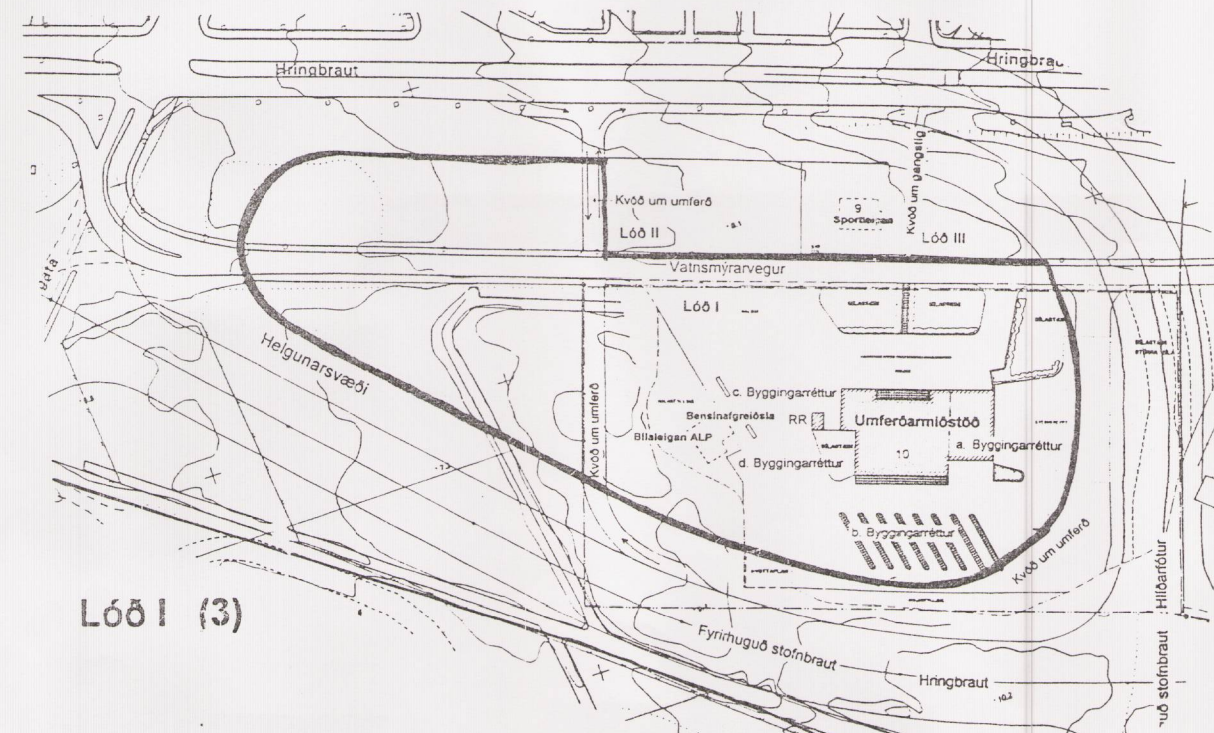
UPPDRATTURINN SÝNIR M.A. TILLÖGU AÐ LÓÐ I (UMF) OG LÓÐ II og III (VERSLUN OG ÞJÓNUSTA) MED FYRIRHUGUÐUM STOFNBRAUTUM



Lóð I (1)



Lóð I (2)



Lóð I (3)