



ÁRTÚNSHÖFÐI - IÐNAÐARSVÆÐ

ENDURSKOÐUN DEILISKIPULAGS
VIÐ DVERGHÖFÐA 2004

SKIPULAGSUPPDRATTUR

mælikvarði 1:1000
dagsetning: 1. júlí 2004

SKÝRINGAR

- mörk skipulagsvæðis
- ný lóðarmörk
- L 1000m²
- B 1000m²
- græn svæði - ljástrétt
- helstu gönguleiðir og stígar
- gatakerfi
- möguleg bílastæði

Unnið fyrir Borgarskipulag og Byggingarfulltrúarni í Reykjavík

Grunnkerfi unnið upp úr gagnasafni LUOR
Unnið að hluta til upp úr gögnum frá byggingarfulltrúnum í Reykjavík
nánar tiltekið úttekt unnið á tímabilinu 1991 til 1995

Deiliskipulag hefur fengið meðferð
í samræmi við ákvæði 25. gr.
skipulags- og byggingarlaga nr. 73/1997 var samþykkt
í skipulagsmiðri þann 8. júní
og í Borgarstjórn þann 10. júní 2005

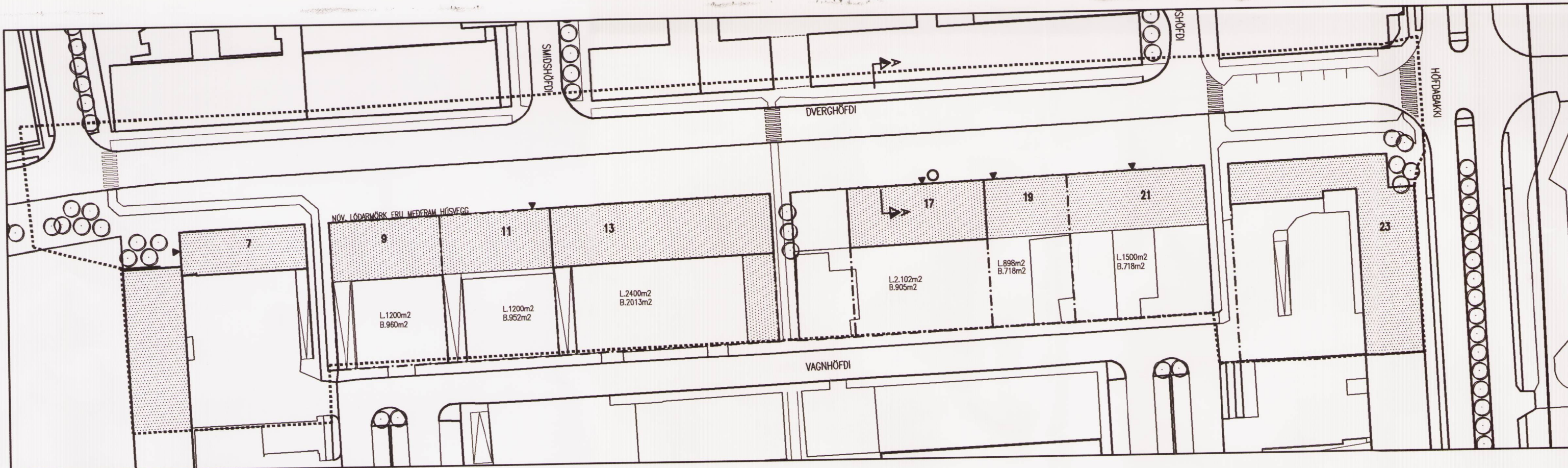
Auglýsing um gildistöku breytingarinnar var birt í
B-deldi Stjórnartíðinda þann 1. júlí 2004

Jón Þorgerður
VERKAUPI:
SKIPULAGS OG BYGGINGASVIÐ
REYKJAVÍKUR

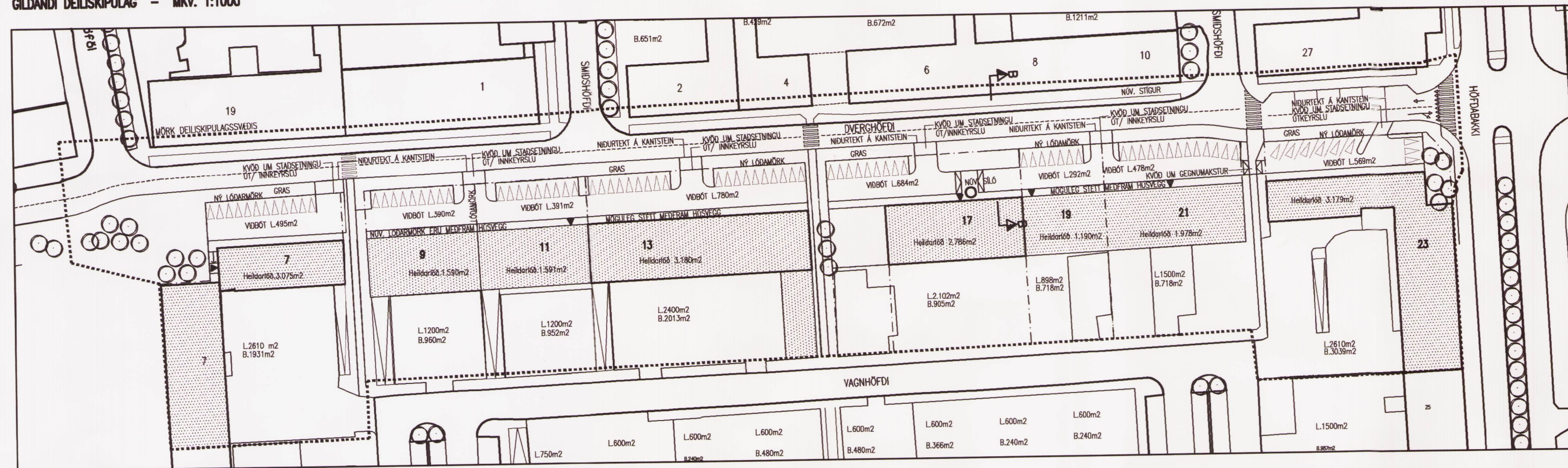
Argos ehf
Eyjarslóð 9, 101 Reykjavík
sími 552 1760 Netfang: argos@argos.is

Ártúnshöfði í Reykjavík
Vagnhöfði 7 - 23 og Dverghöfði
Breyting á deiliskipulagi - tillaga

KVARÐIA2:	1:1000/200	TEKNI NR:	001
DAGS:	6.07.04	HANNAÐ:	F.K.
FLOKKUR:	0070graf	TEKNAÐ:	FK/GG
SKRÁ:	X:\ACAD-DWG\0070...03129.dwg	VERKNR:	03129

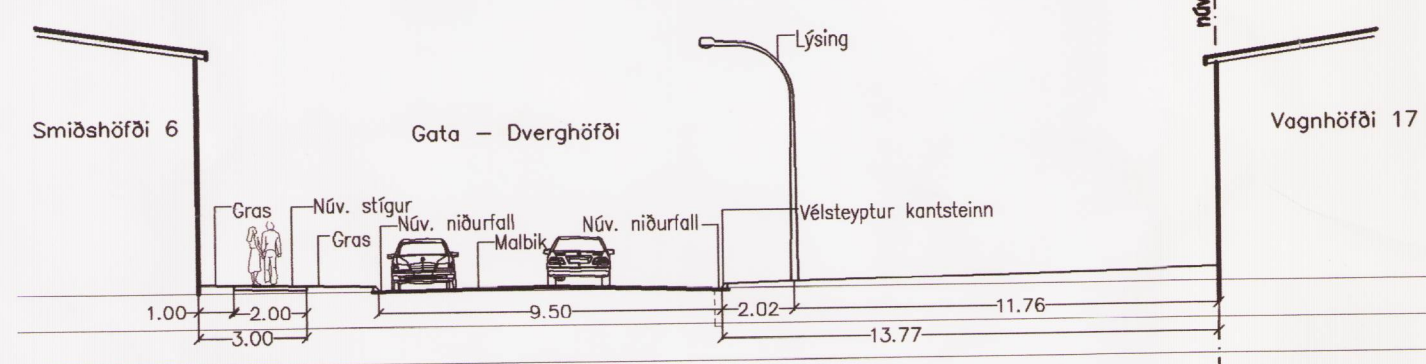


GILDANDI DEILISKIPULAG - MKV. 1:1000

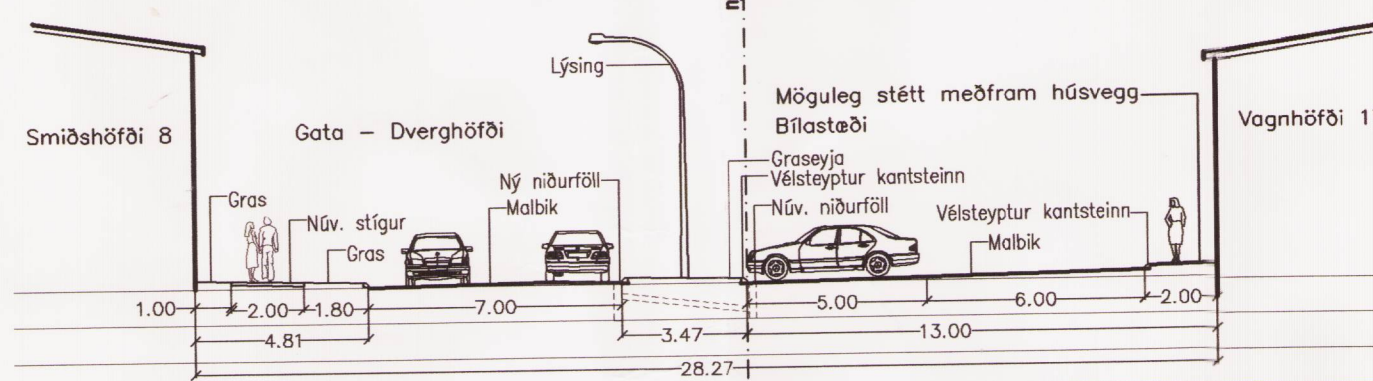


BREYTT DEILISKIPULAG - MKV. 1:1000

SKÝRINGARMYND: SNEIDING A-A, núv. ástand
mkv. 1:200



SKÝRINGARMYND: SNEIDING B-B, breyting
mkv. 1:200



Greinargerð

Breyting á deiliskipulagi Ártúnshöfða er gerð vegna óska nokkurra lóðarhafa við Vagnhöfða um leyfi til afnota af landi Reykjavíkurborgar við Dverghöfða. Um nokkurt skeið hefur hluti lóðarhafa Vagnhöfða 7, 9, 11, 13, 17, 19, 21 og 23 notað borgarlandið ýmist sem aukaaðkomu að eignum sínum, sem geymslupláss eða sem bílastæði. En samkvæmt gildandi skipulagi eru lóðarmörk eignanna við Vagnhöfða við útbrún veggja sem snúa út að Dverghöfða.

Til að koma til móts við þessar óskir leggur Reykjavíkurborg til að lóðarmörkum verði breytt og lóðir stækkaðar. Til þess að nýting lóðanna verði sem best þarf að þröngja akbraut Dverghöfða úr 9,5 m breidd í 7,0 m. Nýrðri kantur akbrautar verður óbreyttur. Með þessu er hægt að fúa bílastæði, akbraut og stétt við húsin innan nýrra lóðamarka, eins og sýnt er á skýringarmynd á deiliskipulagsuppdraætti. Lóðarhlöfum er þó fjálast að ákveða fyrirkomulag

innan sinna lóða eftir því sem þeim hentar. Ekki verða heimilaðar varanlegar byggingar á þessum nýju lóðarhlutum. Innkeyrslur eru fastákvæðnar í deiliskipulaginu og eru þær 5 í allt og þar af 4 sem eru sameiginlegar fyrir 6 lóðir. Ein útkeyrsla er leyfileg frá lóð nr. 23. Innkeyrslur frá Dverghöfða skulu vera með niðurfellum kantsteinum. Svæðið frá niðurfellum kantsteinum að lóðarmörkum skal vera malbikað, steypt eða hellulag. Heimilt er að girða á lóðarmörkum enda sé samkomulag milli lóðarhafa um það. Einnig er heimilt að hafa sameiginlega braut milli lóða 9, 11 og 13 annars vegar og 17, 19, 21 og 23 hins vegar enda sé um það samkomulag milli lóðarhafa. Göngustígur fyrir almenna umferð gangandi er á milli lóða nr. 7 og 9, 13 og 17 og 21 og 23 við Vagnhöfða. Gert er ráð fyrir að hann verði upphækkaður og tengist gangstétt við Dverghöfða. Ekki verði heimilaður akstur yfir þessa göngustiga nema milli lóða nr. 21 og 23.

Lóðabreytingar:

Lóð nr. 7	stækkar um	495 m ² og verður eftir breytingu	3.075 m ²
Lóð nr. 9	stækkar um	390 m ² og verður eftir breytingu	1.590 m ²
Lóð nr. 11	stækkar um	391 m ² og verður eftir breytingu	1.591 m ²
Lóð nr. 13	stækkar um	780 m ² og verður eftir breytingu	3.180 m ²
Lóð nr. 17	stækkar um	684 m ² og verður eftir breytingu	2.786 m ²
Lóð nr. 19	stækkar um	292 m ² og verður eftir breytingu	1.190 m ²
Lóð nr. 21	stækkar um	478 m ² og verður eftir breytingu	1.978 m ²
Lóð nr. 23	stækkar um	569 m ² og verður eftir breytingu	3.179 m ²