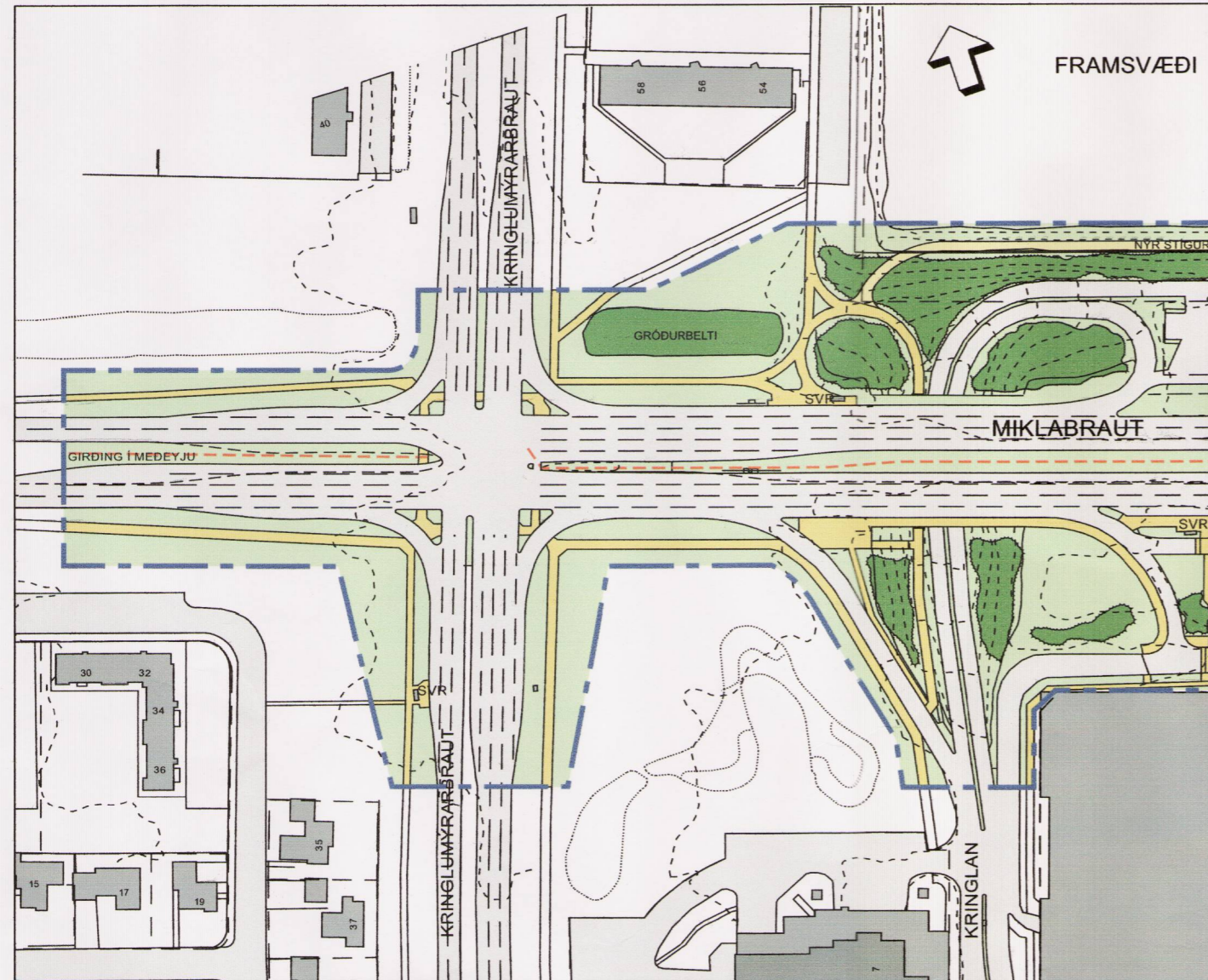
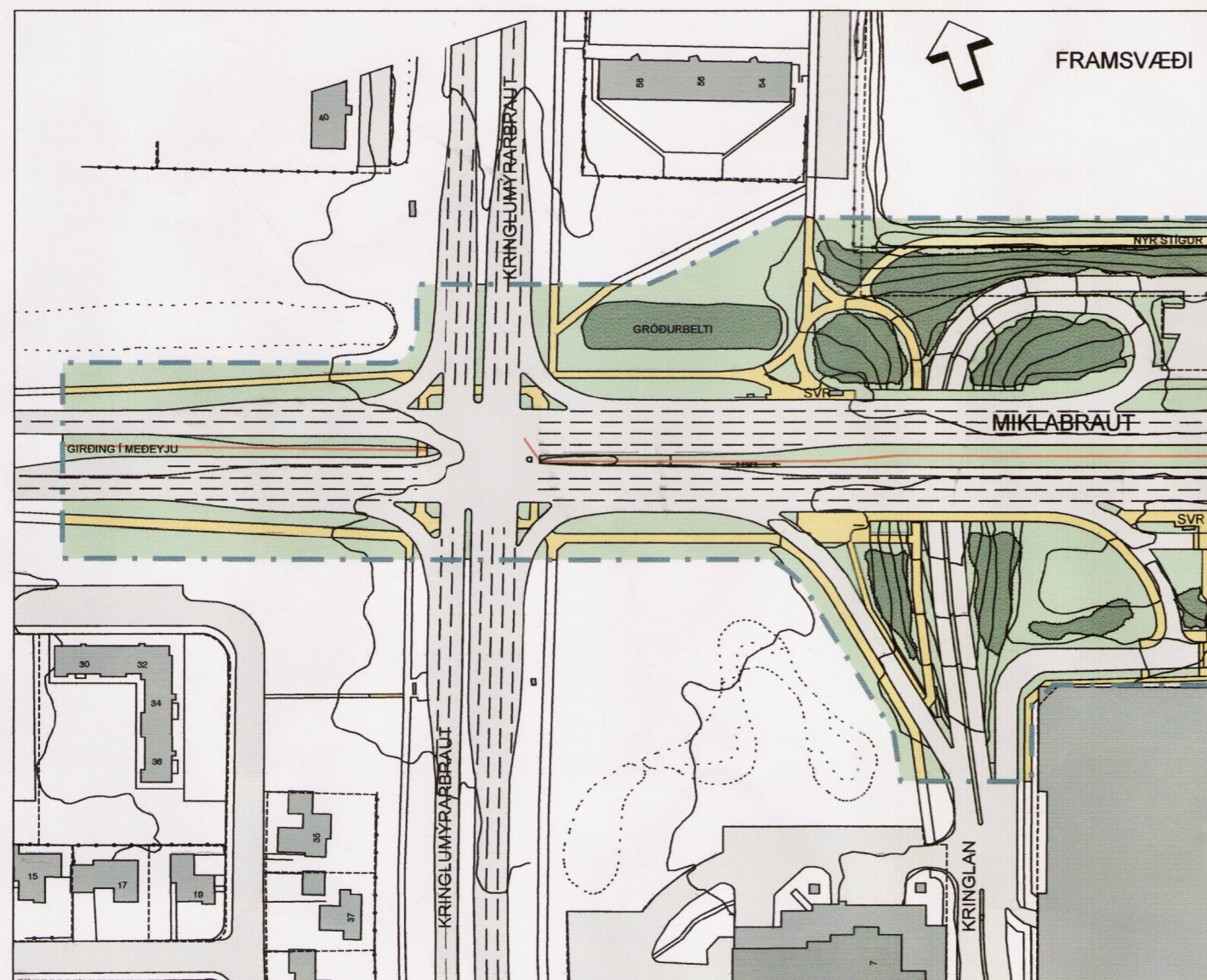


DEILISKIPULAG VEGNA BREIKKUNAR MIKLUBRAUTAR - BREYTING Á AFMÖRKUN DEILISKIPULAGS



GILDANDI DEILISKIPULAG 1:2000

BIRT Í B-DEILD STJÓRNARTÍÐINDA 24.10.2000



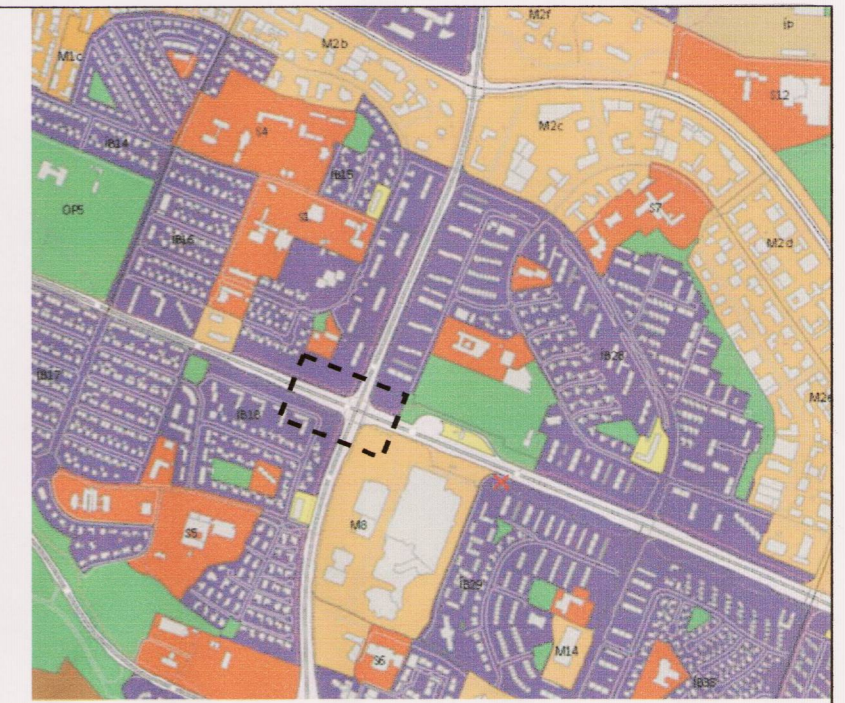
DEILISKIPULAG TILLAGA 1:2000

Deiliskipulagsbreyting

Greinargerð

Þessi deiliskipulagsbreyting er auglýst samhlíða deiliskipulagstillögu fyrir Kringlumýrabraut frá Miklubraut að frárein upp á Bústaðaveg. Sú breyting felst í að skilgreina hjóla- og gönguleiðir og hljóðveggi ásamt því að koma fyrir forgangsakreinum fyrir almenningssamgöngur í norður- og suðurátt á Kringlumýrabraut. Þar sem deiliskipulagssvæðin skarast þarf að breyta afmörkun deiliskipulags vegna breikkunar Miklubrautar og minnka deiliskipulagssvæðið um 4.700 m² þar sem það nær inn á Kringlumýrabraut.

Að öðru leyti verður deiliskipulag Miklubrautar óbreytt.



HLUTI GILDANDI AÐALSKIPULAGS 2010-2030

SKÝRINGAR

MÖRK DEILISKIPULAGS

DEILISKIPULAGSBREYTING ÞESSI SEM FENGIÐ HEFUR MEÐFERÐ Í SAMRÆMI VIÐ ÁKVÆÐI 1. MGR. 43. GR. SKIPULAGSLAGA NR. 123/2010 VAR SAMÞYKKT Í *Borgartíðindum* ÞANN *23. feb. 2017* OG *á embætti skjalutútt.* ÞANN *28. apríl 2017*

TILLAGAN VAR AUGLÝST FRÁ *1. mars 2017* MEÐ ATHUGASEMDFRESTI TIL *12. apríl 2017*.

AUGLÝSING UM GILDISTÖKU BREYTINGARINNAR VAR BIRT Í B-DEILD STJÓRNARTÍÐINDA ÞANN *20* ..

Eginn Atelmar

BREIKKUN MIKLUBRAUTAR / deiliskipulag FRÁ KRINGLUMYRABRAUT AÐ GRENSÁSVEGI

Deiliskipulag vegna breikkunar Miklubrautar - Breyting á afmörkun deiliskipulags

KVARÐI-A2:	1.2000	TEIKN NR.:	101
DAGS:	03.02.2017	HANNAÐ:	FK
FLOKKUR:	0000-reyk_A	TEIKNAD:	FK/ER
SKRÁ:	17022-DSK.dwg	VERKNR.:	17022

