

HLUTI ADALSKIPULAGS REYKJAVÍKUR 1996-2016
STADSETNING SKIPULAGSSVÆÐIS

YFIRLITSMYND AF LAUGARDALSVELLINUM
MÖRK SKIPULAGSSVÆÐIS

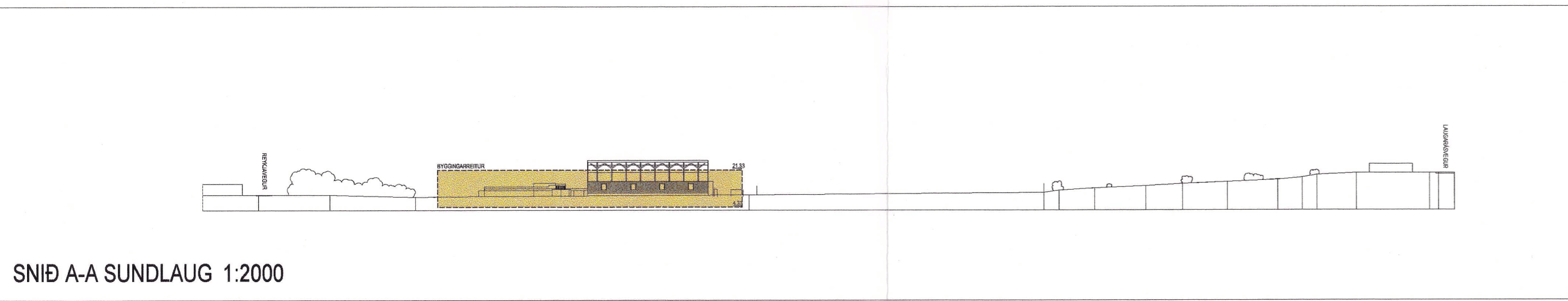
SKÝRINGAR

- MÖRK DEILISSKIPULAGS
- LÖÐARMÖRK
- BYGGINGARREITUR
- NÚVERANDI BYGGING
- OPIN SVÆÐI TIL SÉRSTAKRA NOTA
- OPIN SVÆÐI TIL FJÖLNOTA
- NÚVERANDI GRÖÐUR
- AKANDI UMFERÐ
- GANGSTÍGAR

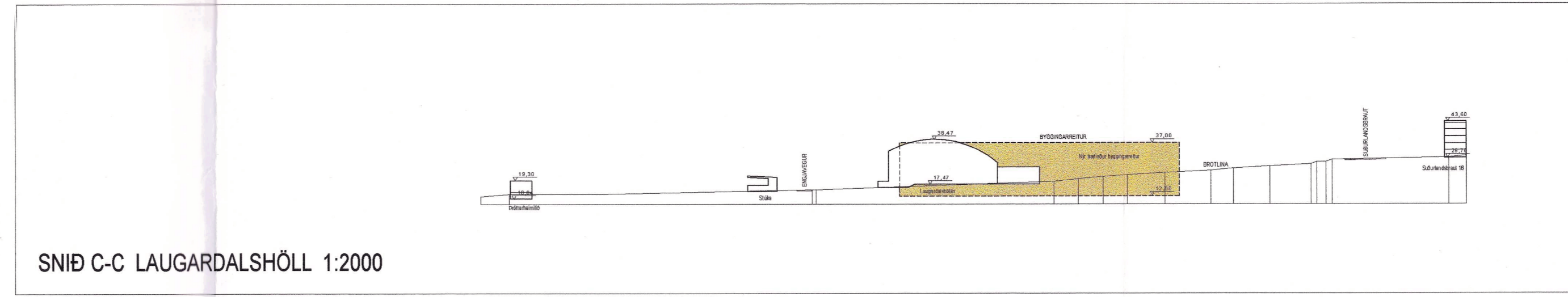
SJÁ JAFNFRAMT MEDFYLGJANDI GREINARGERÐ

TEIKNING 2. AF 4

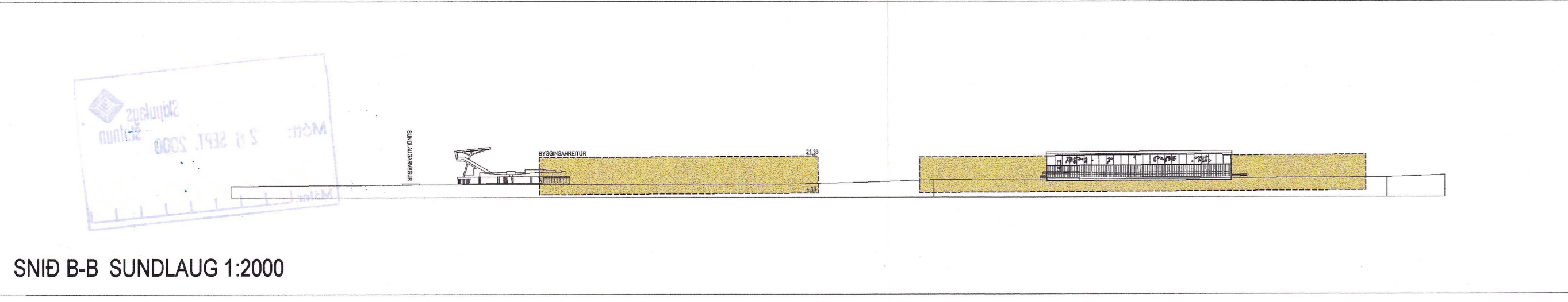
0 25 50 75 100 125 150 175 200
Mælikvæði 1 : 2000
SKIPULAGSUPPDRAÐTUR 1:2000



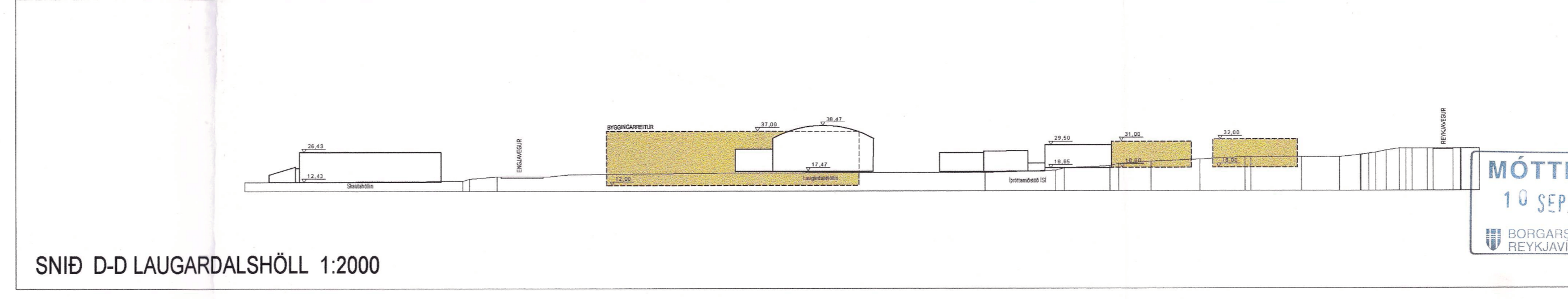
SNÍÐ A-A SUNDLAUG 1:2000



SNÍÐ C-C LAUGARDALSHÖLL 1:2000



SNÍÐ B-B SUNDLAUG 1:2000



SNÍÐ D-D LAUGARDALSHÖLL 1:2000

Breytingar 08.09.2000
1. Stækkaður deiliskipulagereitur um æfingarsvæði fjálskröfna
2. Breyting á lóðum vestan lóðtanhalar við Engjaveg
Breytingar 07.07.2000

LAUGARDALUR
SÚÐ-VESTURHLUTI
SKIPULAGSUPPDRAÐTUR MED SNEIDINGUM

KVARNR: 1:2000 TEIKN NR: 2A
DAGS: 03.07.2000 HANNAB: rv
FLOKKUR: 0031 VERKNR: 99102 TEIKNAB: hsg/er

MÓTEKI
10 SEP 2000

LANDSLAG
LANDSLAGSARKITEKTAR FÍLA

ORINGULTSTRÁTI 27, 101 REYKJAVÍK, SM 535 5300, FAX 535 5301
VEFPAÐ: WWW.ARKITEKT.LANDSLAG.IS HETFAÐ: LANDSLAGSARKITEKT.IS