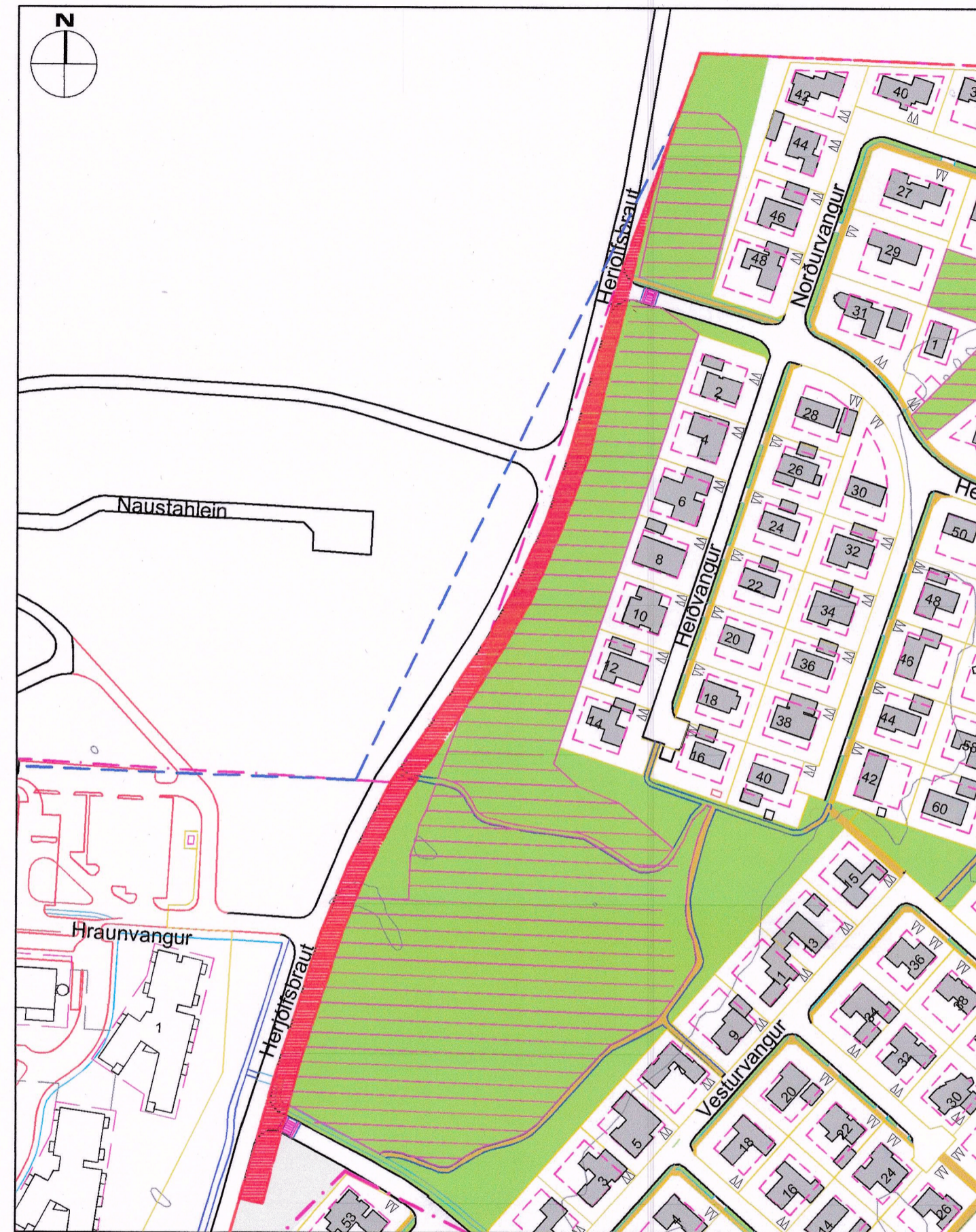


# BREYTING Á DEILISKIPULAGSMÖRKUM ÍBÚÐARHVERFIS NORÐURBÆJAR FRÁ 26. SEPTEMBER 2012



FYRIR BREYTINGU - Í GILDI FRÁ 26. september 2012

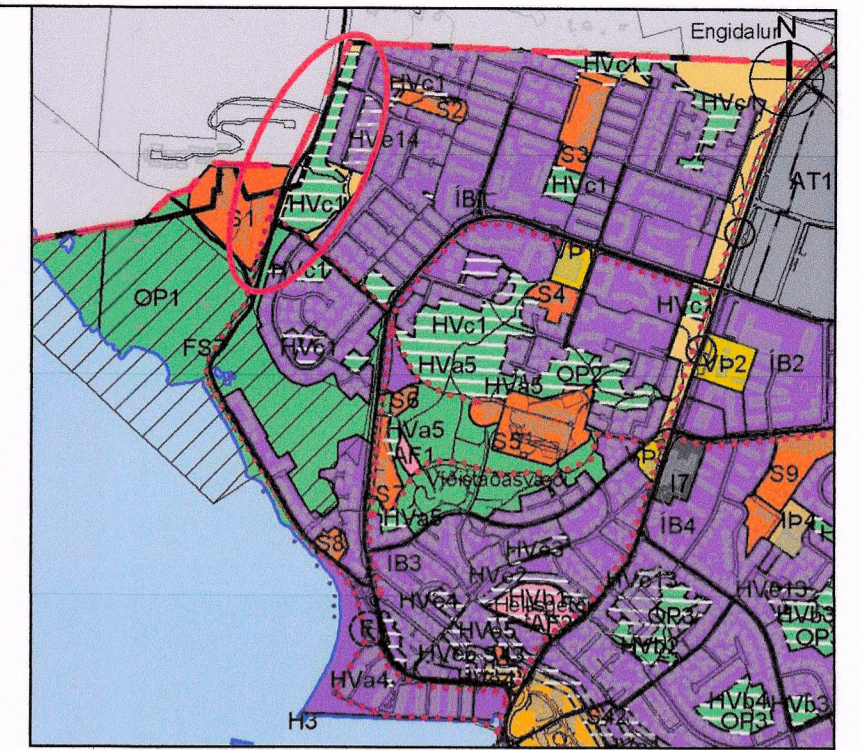
MKV 1:2000



EFTIR BREYTINGU, skyggða svæðið sýnir færsluna á mörkum, hin nýju mörk fylgja vegbrún Herjólfstrautar





**Íbúðarsvæði Norðurbæjar** - deiliskipulag. Breyting á deiliskipulagsmörkum Norðurbæjar.

Tillaga að breytingu á deiliskipulagi Norðurbæjar, vegna hjóla- og göngustígs kallar á færslu á mörkum skipulagsins. Breytingin felur í sér að mörkin færast til vesturs og fylgja nú austur kanti Herjólfstrautar eins og skyggða svæðið sýnir. Svæðið eru 3254 m<sup>2</sup> að stærð. Að öðru leiti gilda aðrir gildandi skilmálar frá 26. september 2012.



YFIRLIT - HLUTI AÐALSKIPULAGS HAFNARFJARÐAR 2013 - 2025


## SKÝRINGAR:

-  SVEITAFÉLAGSMÖRK
-  MÖRK HLEINAR
-  MÖRK NORÐURBÆR
-  BREYTT MÖRK NORÐURBÆR/HLEINAR

Deiliskipulagsbreyting þessi, sem fengið hefur málsmeðferð í samræmi við ákvæði 1. mgr. 43. gr skipulagslaga 123/2010 var samþykkt í

skipulags- og byggingarráði Hafnarfjarðar þann 23. mars 2023 og í

bæjarstjórn Hafnarfjarðar þann 29. mars 2023.

  
f.h. Skipulags- og byggingaráðs Hafnarfjarðarbærs  
Skipulagsfulltrúi

f.h. bæjarstjórnar Hafnarfjarðar

Tillagan var auglýst frá 06. apríl - 25. maí 2023.

með athugasemdafresti til 25. maí 2023.

Auglýsing um gildistöku breytingarinnar var birt í B- deild Stjórnartíðinda þann \_\_\_\_\_ 2023.


## ÍBÚÐARSVÆÐI NORÐURBÆJAR - BREYTING Á DEILISKIPULAGSMÖRKUM VEGNA HJÓLA- OG GÖNGUSTÍGS

MKV. 1:2000

BLAÐSTÆRÐ: A2

UMHVERFIS- OG SKIPULAGSSVIÐ  
HAFNARFJARÐAR

BERGLIND GUDMUNDSDÓTTIR  
LANDSLAGSARKITEKT - FÍLA



HAFNARFJÖRÐUR

