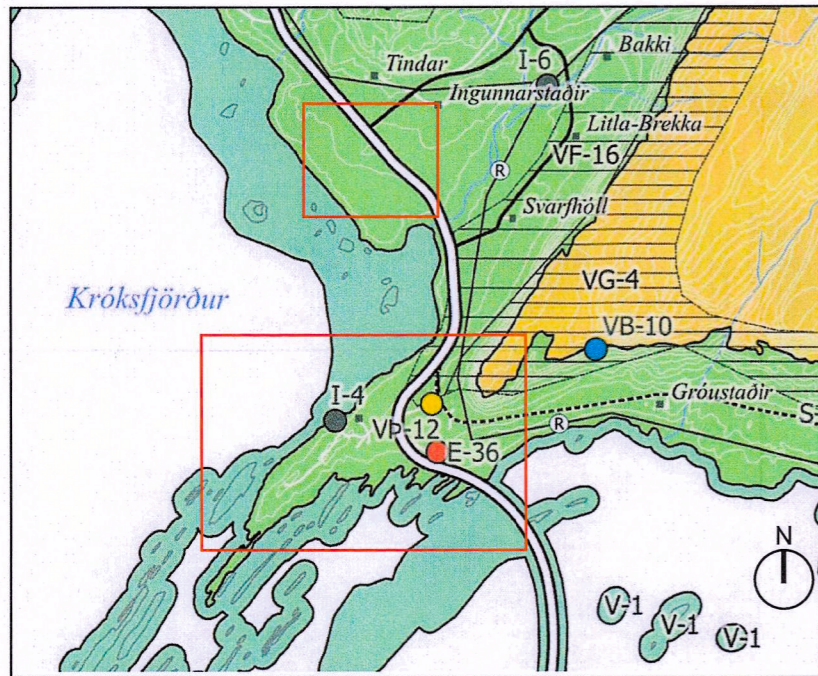




Aðalskipulag Reykhólahrepps 2022-2034

Króksfjarðarnes og Geiradalur, ferðapjónusta, atvinnuuppbygging og íbúðarbyggð

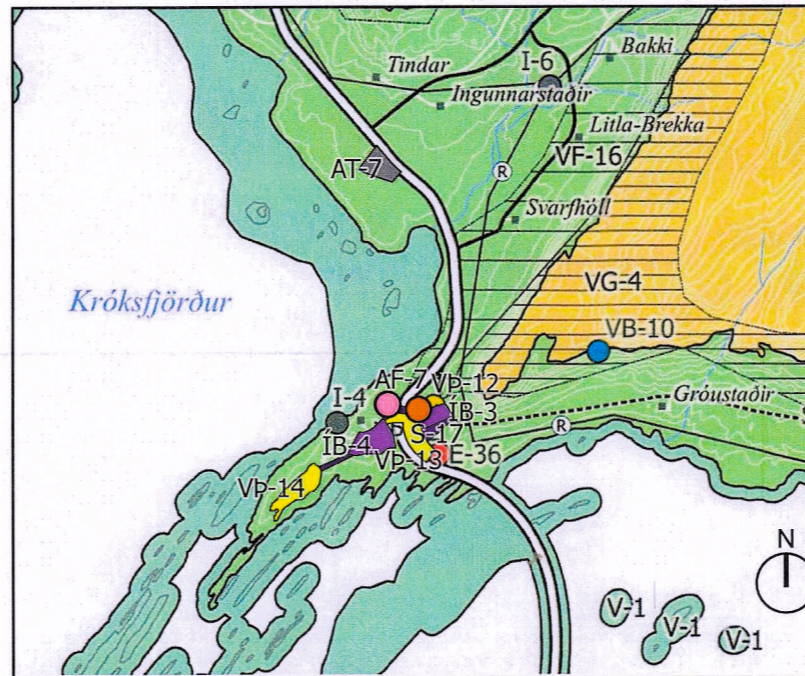
Fyrir breytingu



Gildandi aðalskipulag, staðfest 12.05.2023

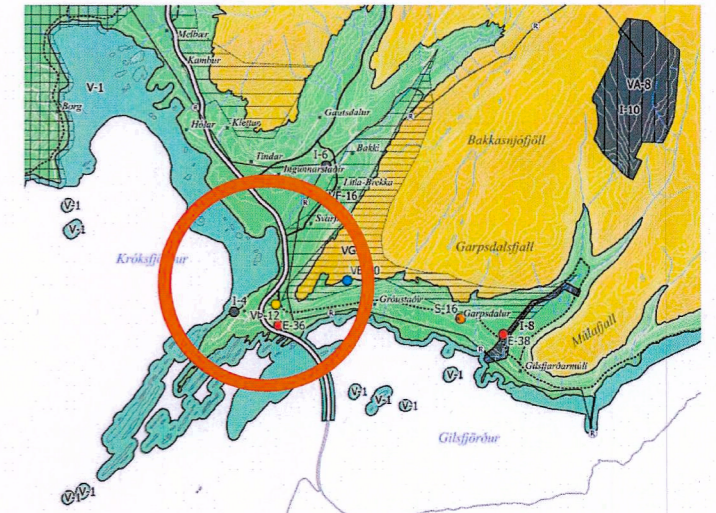
mkv.: 1:70.000

Eftir breytingu



Aðalskipulag Reykhólahrepps 2022-2034, eftir breytingu

mkv.: 1:70.000



Aðalskipulag Reykhólahrepps 2022-2034
Hluti sveitarfélagsuppráttar 1

Ekki í kvarða


SKÝRINGAR

- Athafnasvæði
- Íbúðarbyggð
- Landbúnaðarsvæði
- Verslun- og þjónusta
- Vötn, ár og sjór
- Óbyggð svæði
- Afþreyingar- og ferðamannasvæði
- Efnistöku- og efnislosunarsvæði
- Iðnaðarsvæði
- Samfélagsþjónusta
- Verslun- og þjónusta
- Stofnvegur/stofnbraut
- Tengivegur/tengibraut
- Gönguleið
- Rafveita, loftlína
- Vatnsvernd grunnsvæði
- Vatnsvernd fjarsvæði

Samþykkt og staðfesting


Aðalskipulagsbreyting þessi sem fengið hefur málsmeðferð skv. 1. mgr. 36. gr. skipulagslaga nr. 123/2010 var samþykkt í sveitarstjórn


þann 11. mars 2023


SVEITARSTJÓRI

Aðalskipulagsbreyting þessi var staðfest af HMS

þann 11.05 2023


HISTÓRISK MANNVIRKJA- OG SKIPULAGSSTOFN



Uppdrætti þessum fylgir greinargerð.

Hnitakerfi: ISN93 Blaðstærð: A3

Breyting: Ábending HMS 28.4.2026 Skipulag: ASK

VSÓ RÁÐGJÖF

Teikning: 25119_ASK_T_SV_U_02 Dags.: 01.09.2025

Skipulag: VV/IAK Yfirf.: HHT