



ADALSKIPULAG REYKJAVÍKUR 2001-2024

GREINARGERD

FORSENDUR
Tillagan að breytingu deiliskipulags er unnin á grundvelli gildandi adalskipulags 2001-2024 og deiliskipulags sem samþykkt var í borgarráði 30. maí árið 2000.

Tillagan að breytingu á deiliskipulagi er jafnframt unnin á grundvelli forsagnar skipulags- og byggingarsviðs Reykjavíkur.

MARKMÍD

Markmið með deiliskipulaginu er að nýta svæðið með betri hætti en núverandi skipulag gerir ráð fyrir, til stækkunar hjúkrunarheimilis og aukinnar þjónustu við aldrara. Ennfremur fyrir fræðslustofnun. Þá gefur ríf ípróttahúss Almanna og brottíhvarf þeirrar starfsemi af svæðinu kost á byggingu fjölbylishusa. Almenningsgærdur verður í miðju svæðinu, og hvílir sú kvöð á stofnumum að löðir þeirra verði ekki girtar þannig að leidir haldist opnar fyrir umgang almennings. Leikskólaöð er þó heimilt að girda af.

SKILMÁLAR

SÓLTUN 2
Hækkja má húsið um eina hæð til stækkunar hjúkrunarheimilis að því marki sem nauðsynlegt er af tæknilegum ástæðum, en þó ekki umfram 5 metra. Hæðin skal vera inndregin um 0,30 metra.

Fjölgja skal bílastæðum vegna stækkunar hússins eigi minna en um eitt stæði fyrir hvern íbúa sem bætist við núverandi fjölda. Miðað er við að íbúum geti fjölgað um 24.

SKILMÁLAR framhald

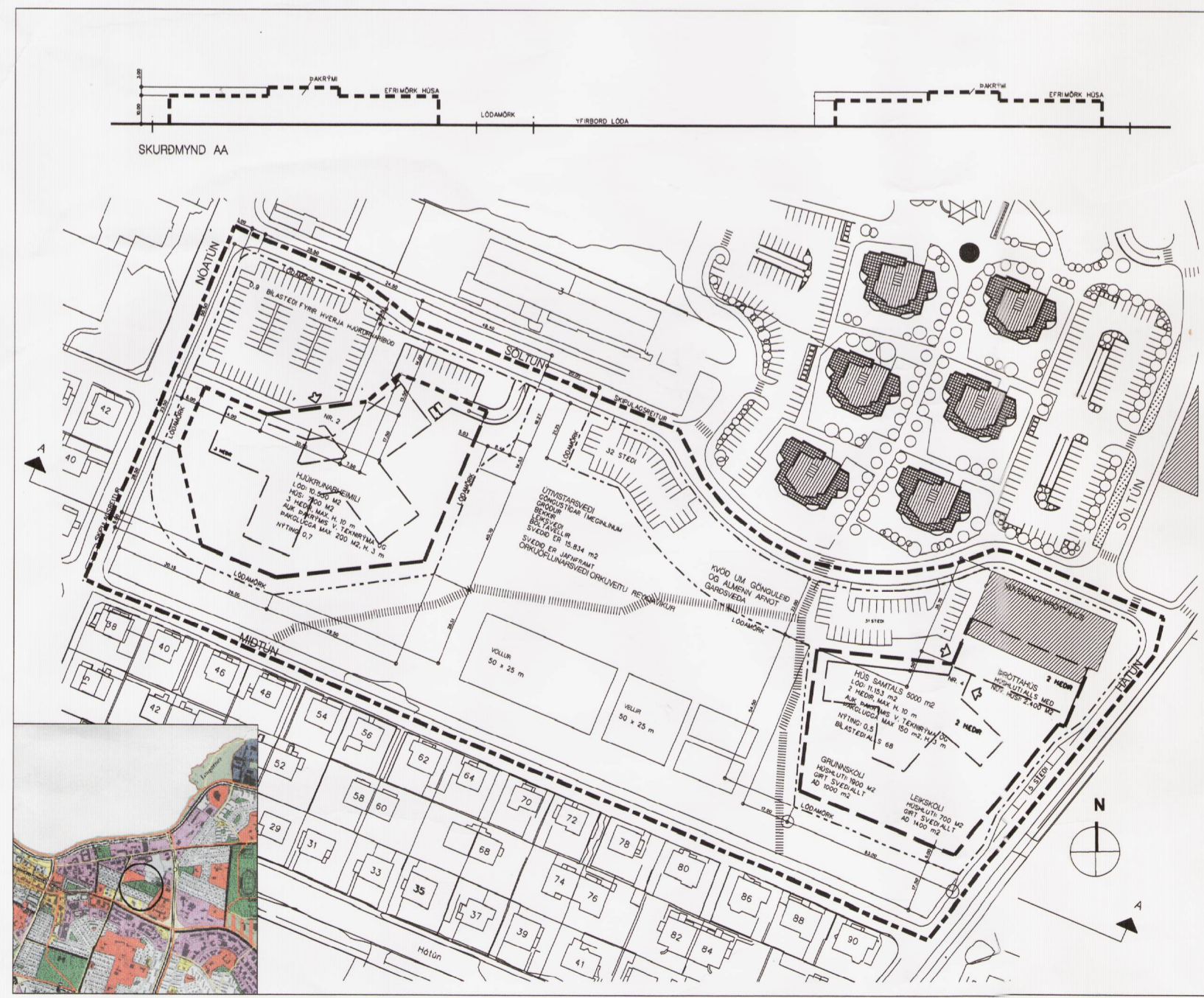
SÓLTUN 4
Byggja má fjögurra hæða hus fyrir hjúkrunartengda þjónustu allt að 5600 m² auk einnar hæðar tengibyggingar við núverandi hjúkrunarheimili. Samanlagt 6400 m² að hámarki.

Bílastæði skulu vera eigi færri en eitt fyrir hvern íbúa hússins. Þá skal auk þess vera eitt stæði fyrir hverja 100 m² í nými sem jafnframt er ætlað til þjónustu við utanákomandi notendur. Miðað er við að slík nými verði alls 500 m², en íbúar verði 80. Bílastæði skulu því vera eigi færri en 85 miðað við gefnar forsendur.

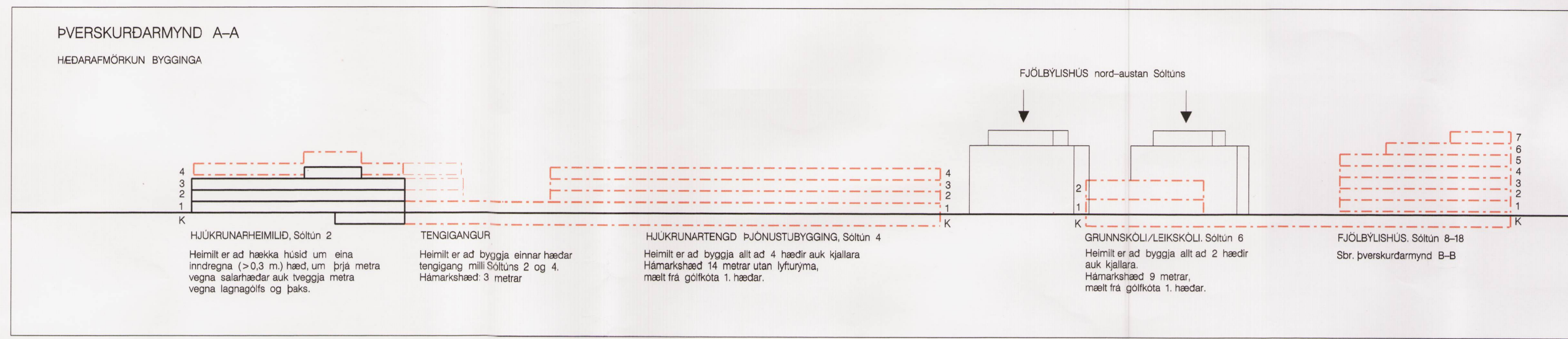
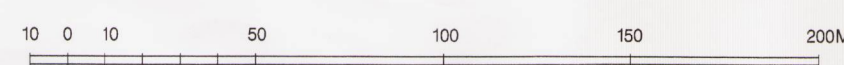
Gert er ráð fyrir að Sóltun 2 og 4 verði á einni sameinadri löð, og að bílastæðabófi verði mætt sameiginlega.

SÓLTUN 6
Byggja má fræðslustofnun á tveimur hæðum allt að 3320 m². Minnst helmingur bílastæða skal vera undir jörd.

SÓLTUN 8 - 18
Byggja má allt að 7 hæða fjölbylishús allt að 70 íbúdir í tveimur hlutum. Heildarstærð má vera allt að 6500 m² auk sameignar, kjallara og tilagæmslana. Bílastæði skulu vera minnst sem svarar eitt fyrir hverja íbúð nedan jarðar auk 12 stæðis ofan jarðar.



GILDANDI DEILISKIPULAG. KVARDI 1:2000



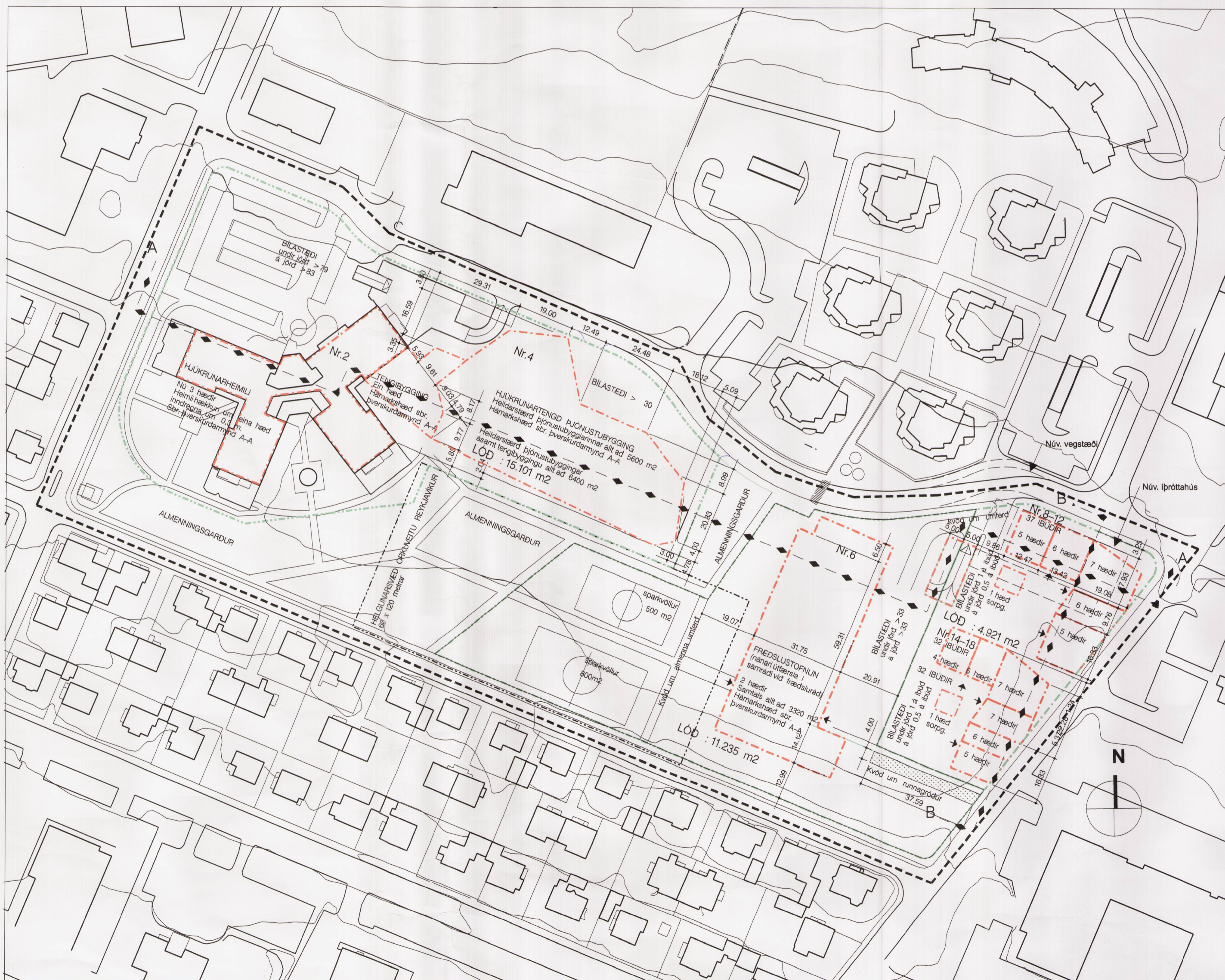
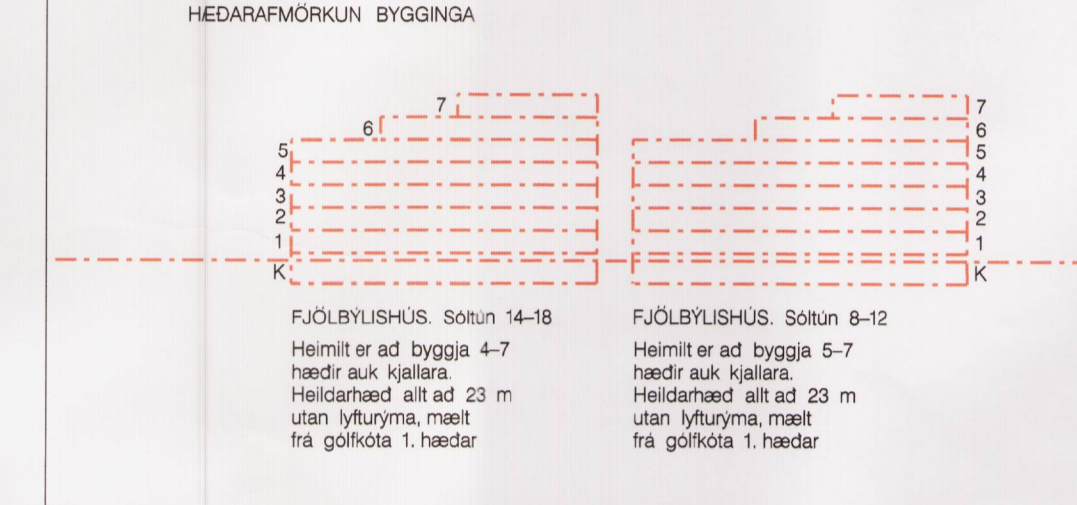
SKILMÁLAR

HÚSNÆÐI	STERÐ HÚSS án kj. og blag.	STERÐ LÓÐA	NYTING án kjallara og blag.
Hjúkrunarheimili 4 hæðir	8.400 m ²	15.101 m ²	1,0
Hjúkrt.þjónustub. 4 hæðir	6.400 m ²	11.235 m ²	0,3
Fræðslustofnun	3.320 m ²	4.921 m ²	1,5
Fjölbylishús 4 - 7 hæðir	6.500+900 m ²	8.709 m ²	
Almenningsgærdur			0,6
SAMTALS	24.520 m²	39.866 m²	

SKÝRINGAR

BÍLASTEÐABÓKHÁLD	BÍLASTEÐI
áður 83 + ný vegna íbúa 24 = 107	
80 v. íbúa + 5 v. þjónustu v. aðra = 85	192 (83 + 79 + 30)*
1 stæði á hverja 50 m ²	66 (33 + 33)
1,5 stæði á hverja íbúð	105 (69 + 35)
	* Lágmarkskrafa sbr. skilmála.
	83 stæði við Sóltun 2
	30 við Sóltun 4
	79 undir jörd

PVERS KURDARMYND B-B



TILLAGA AÐ BREYTINGU DEILISKIPULAGS. KVARDI 1:1000



GILDISTAKA

Breyting þessi á deiliskipulagi var auglýst frá 10. nóv. 2004 til 22. des. 2004.

Deiliskipulagbreyting þessi sem auglýst hafur verð slv. 25. og 26. gr. laga nr. 73/1987 var samþykkt í skipulagsráði 18. apríl 2005 og í borgarráði þann 3. febr. 2005.

Auglýsing um gildistöku deiliskipulagsins var birt í B-delli Stjórnartíðinda þann 2005.

Handwritten signature

ALMENNT UM GÖGN:

Deiliskipulagsvæðing afmarkast af eftirtöldum götum: Nóastrúti, Sóltúni, Háttúni og Miðtúni.

Í Adalskipulagi Reykjavíkur 2001 til 2024 er landnotkun reitins ákveðin sem íbúðarsvæði.

Í gildi er deiliskipulag fyrir svæðið, sem samþykkt var í borgarráði 30. maí 2000.

Tilaga þessi að þessu deiliskipulagi gerir ráð fyrir eftirfarandi landnotkun: Hjúkrunarheimili og tengd starfsemi, fræðslustofnun, fjölbylishús og almenningsgærdi.

TAKN Á UPÐRETTI

- MÖRK DEILISKIPULAGS
- LÖBAMÖRK
- KVÖÐ UM HELGUNARSVÆÐI ORKUVETU REYKJAVÍKUR
- BYGGINGARREITUR
- SKABRAUT V. BÍLASTEÐA UNDR JÖRD
- GANGSTÍGUR
- KVÖÐ UM RUNNAGRÖÐUR / GRÖÐURBELTI
- ADALNINGANGUR

KVADIR:

Kvöð er um heimild Orkuvetu Reykjavíkur til orkuöflunar með borun á tilgreindu svæði sem er í almenningsgærdi og á hluta löða. Öheimilt er að reisa varanleg mannvirki á svæði kváðarinnar.

Kvöð er um almenna umferð á lóðunum Sóltun 2 og 4 utan sérmatareita 1. hæðar íbúða sem gerð verður grein fyrir á aðaluppdráttum bygginga.

Kvöð er á skólaöli Sóltúni 6 um almenna umferð á göngustígum.

Kvöð er á lóðunum 6 til 18 um sameiginlega aðskýslu að bílastæðum og tilagæmslum.

Kvöð er um gróður á suðurhluta löðar fræðslustofnunarinnar.

Engar kváðir eru á svæðinu um lagir.

FYLGISKJÖL

Uppdrætti þessum fylgja eftirtaldir skýringaruppdrætti:

- Nr. 795-A-002, dags. 01.10.2004
- Nr. 795-A-003-A, dags. 27.09.2004, br. 25.10.2004

Endurskodun:	Dags:	Telur:	Yfir:
H:			
G:			
F:			
E:			
D:			
C: SÓLTUN 6 TEXTI	25.10.'04	HH	KMK
B: NYTING OG BÍLAST. SÓLT.4	15.10.'04	HH	KMK
A: NYTINGARTÖLUR	09.09.'04	HH	KMK

ARMANNSREITUR VID SÓLTUN

Tillaga að breytingu deiliskipulags

STADGREINIR: 1233
VERKKAUPI: Skipulags- og byggingarsvið
KENNITALA VERKKAUFA: 590182-1259

DEILISKIPULAGSUPPDRATTUR

EFNI: AFSTÖÐUMYNDIR OG HÉDARMÖRK
MELIKVARDI: 1:1
FRUMSTÆR BLAÐS: A1
TEIKNAD: HH
YRIFARID: KMK
DAGSETNING UTGAFU: 27.09.2004

skóla- og útgáfur 12
101 reykjavík
t: 45040-3610
sími: 530 6990
fax: 530 6991
VA ARKITEKTAR
va@vaarkitektar.is
www.vaarkitektar.is

UTGEFANDI: Hróbjartur Hróbjartsson KT: 180838-3339