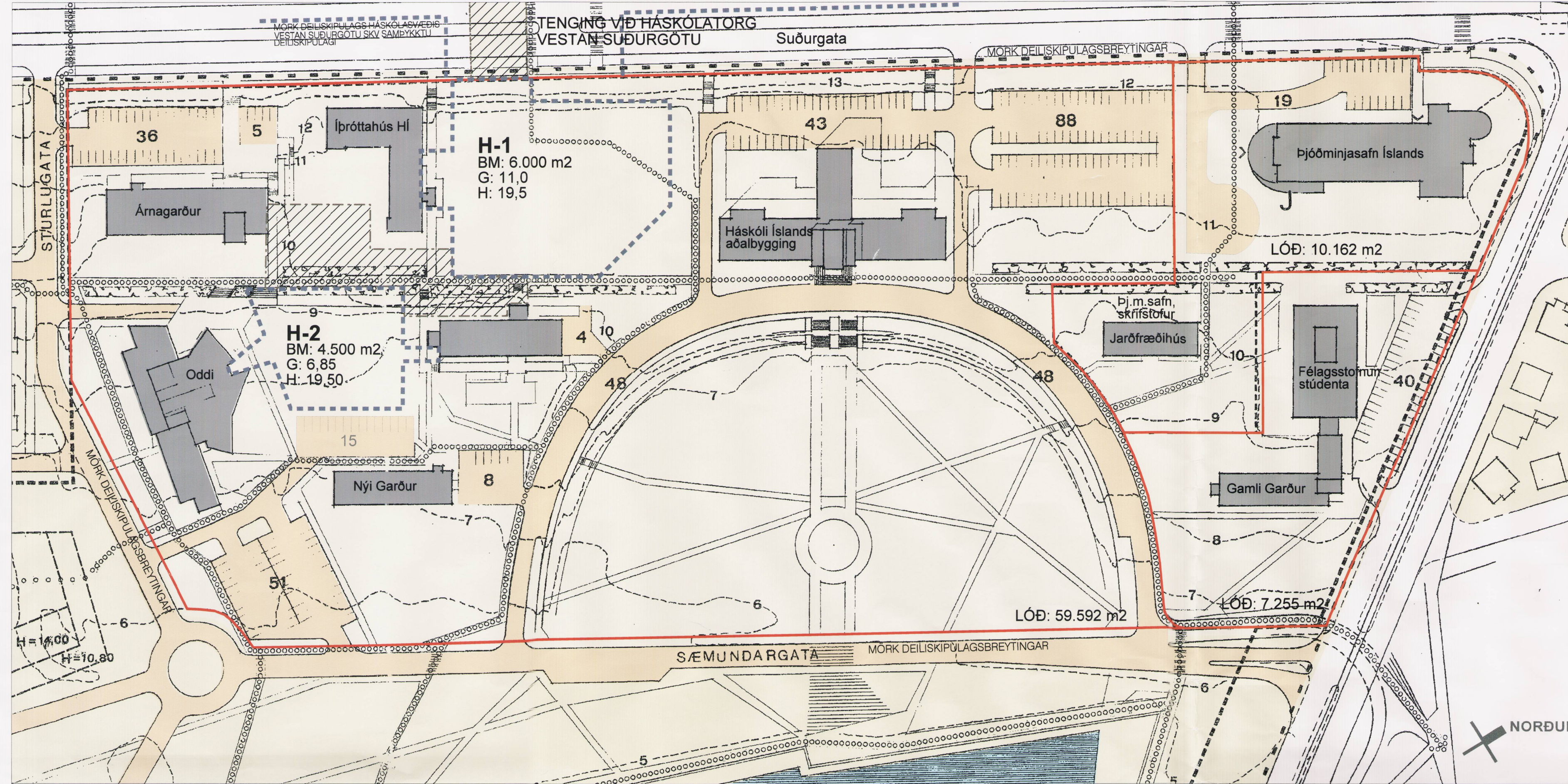


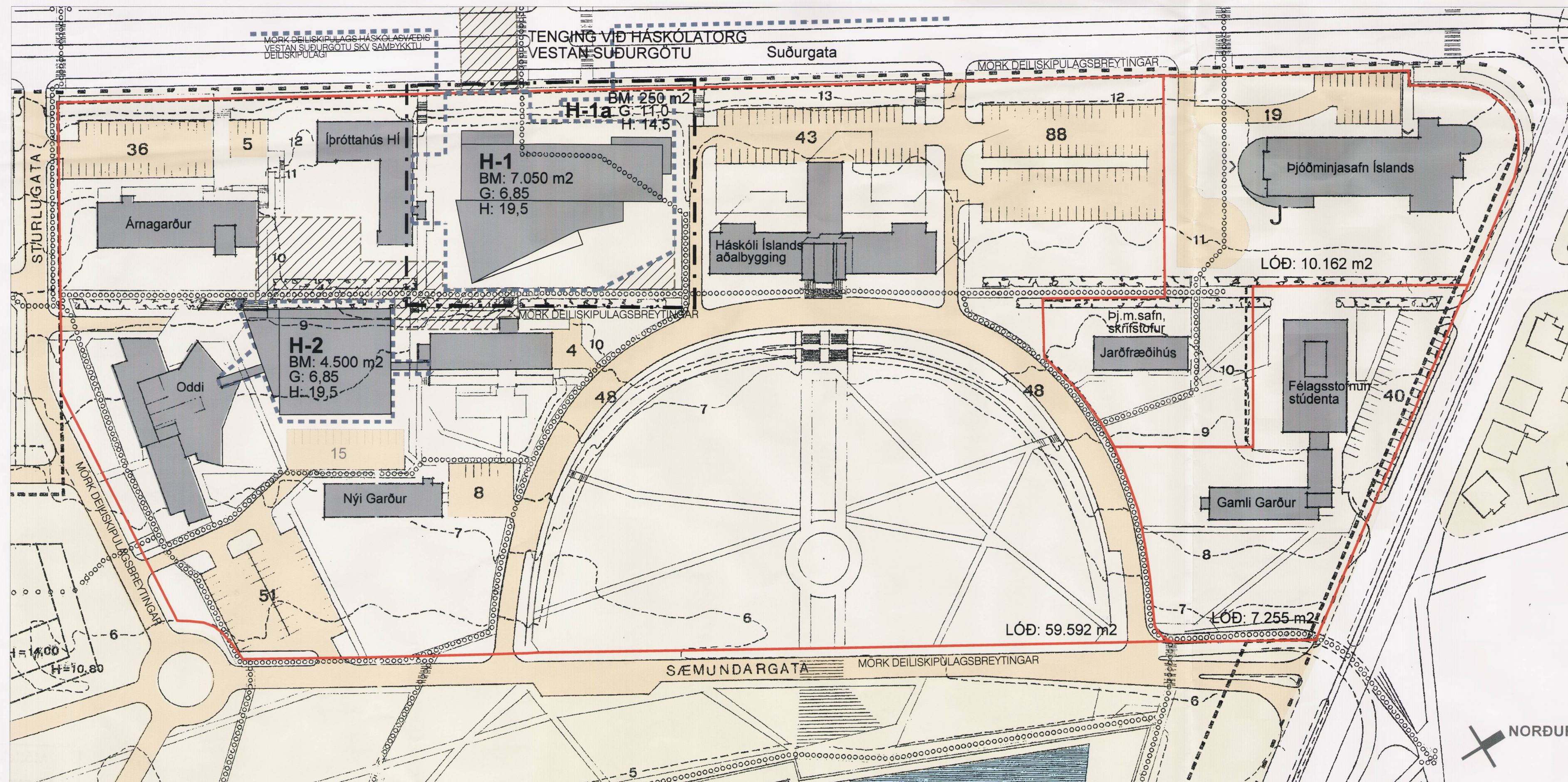
HÁSKÓLI ÍSLANDS, DEILISKIPULAG AUSTAN SUÐURGÖTU DEILISKIPULAGSBREYTING FEBRÚAR 2012



GILDANDI DEILISKIPULAG

SAMÞYKKT Í BORGARRÁÐI 29. SEPTEMBER 1999, SIÐASTA BREYTING (HÁSKÓLATORG) SAMÞYKKT Í SKIPULAGSRÁÐI 11. FEB. 2009

MKV 1:1000

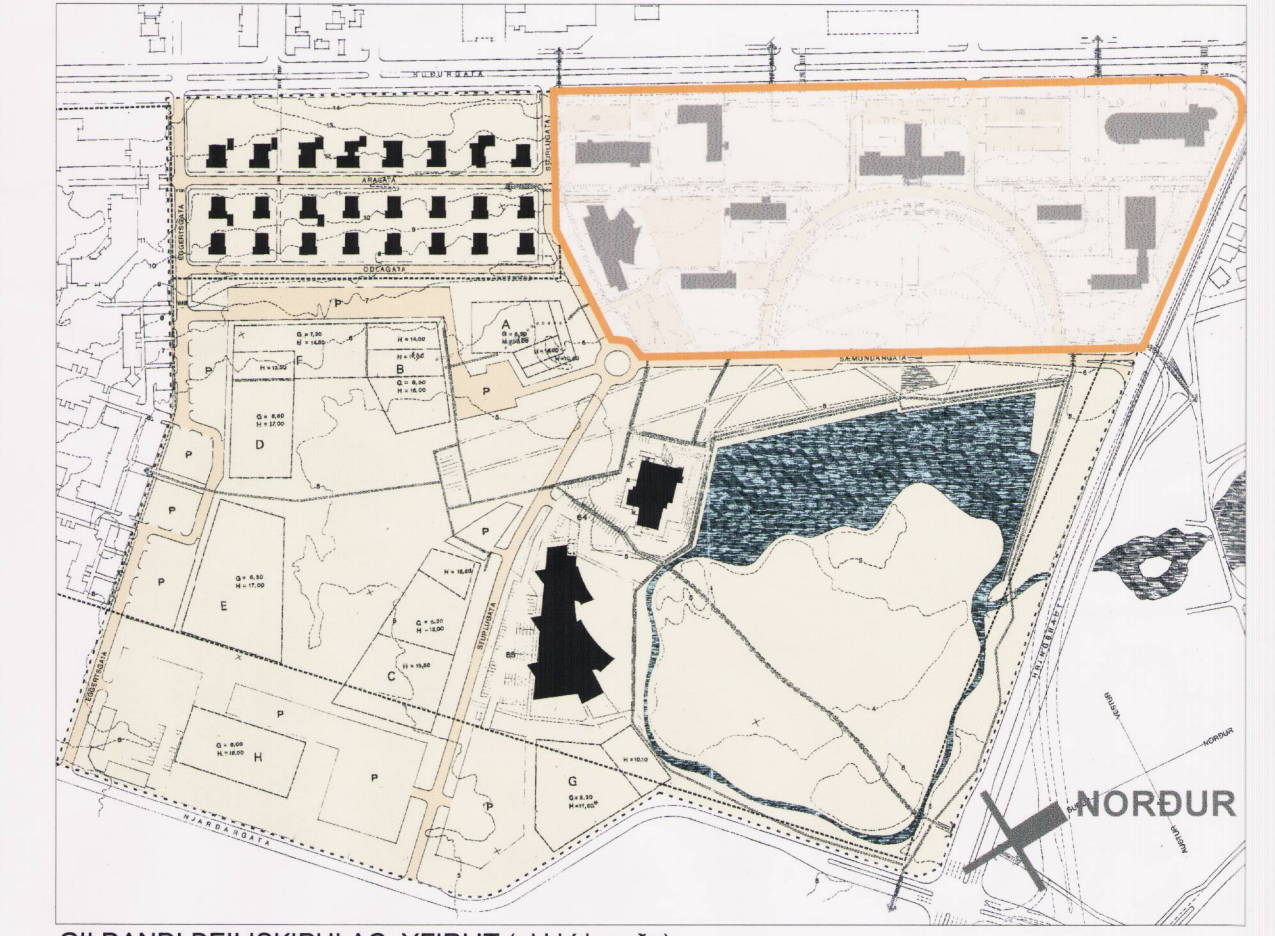


TILLAGA AÐ BREYTTU DEILISKIPULAGI

MKV 1:1000



YFIRLIT ÚR AÐALSKIPULAGI REYKJAVÍKUR 2001-2024



GILDANDI DEILISKIPULAG, YFIRLIT (ekki í kvarða)

SKÝRINGAR:

- MÖRK DEILISKIPULAGSBREYTINGAR
- H-1 HÁSKÓLATORG I TVÆR HÆÐIR OG KJALLARI
- H-1a HÁSKÓLATORG I EIN HÆÐ
- H-2 HÁSKÓLATORG II ÞRJAR HÆÐIR
- BYGGINGARREITUR
- BYGGINGARREITUR NEDANJARÐAR
- LÓÐAMÖRK
- BM:** HÁMARKSBYGGINGARMAGN
- G:** GÓLFKÓTI 1. HÆÐAR
- H:** HÁMARKSHÆÐ HÚSS (höf elsta húsa) Heimil er að einstakri byggingarhluta s.s. bakgluggar, ofanljós, lyftuhús og þ.h. sem ganga upp úr meginbyggingum (allt að 2,5 m).
- - - Mörk skipulagsvæðisins
- - - Mörk háskólaíðóar
- Aðalstígur

ANNÁÐ:

- Á mæli- og hæðarblöðum koma fram stærðir og málseiningar lóða og byggingarrita, hæðarlega ásamt kvóðum vegna gagna, stíga, að- og fráveitna.
- Fyrirkomulag bílastæða er ekki bindandi og getur breyst við nánari útfærslu.
- Kötasetning húsa (G:) miðast við gólfkóta núverandi húsa eins og þeir eru sýndir á samþykktum aðaluppdráttum.
- Kortagrunnur er fenginn úr landupplýsingakerfi Reykjavíkurborgar (LUKR) ásamt skönnuðu korti af gildandi deiliskipulagi.
- Hnitakerfi: ISNET

Skipulagsgögn eru deiliskipulagsuppdráttur þessi nr. 001, dags 2012-02-10.

GREINARGERÐ:

Tilfni
Tilfni deiliskipulagsbreytingar er nauðsyn þess að stækka Háskólatorg 1 (H-1) á austursvæði Háskólasvæðis. Starfsemi Háskólators er orðin talstvert meiri en ráð var fyrir gert í upphafi og því er brynt að bæta aðstöðuna, m.a. með því að stækka torgið.

Á 2. hæð (G: 11,0 ofanjarðar) er fyrirhugað að stækka H-1 til norð-austurs um 300 m². Auk þess er áformuð einnar hæðar bygging (G:11,0 ofanjarðar), vestan megin við Háskólatorg, fyrir sorpflokkun, geymslu og bókalager (um 250 m²).

Á 1. hæð (G: 6,85 neðanjarðar) eru áform um stækkun H-1 til norð-austurs (um 780 m²). Samtals er um að ræða 1.330 m² stækkun.

Efni, inntak
Inntak deiliskipulagsbreytingarinnar er eftirfarandi:

1. Stækkun og breyting á byggingarreitum.

H-1: Byggingarreitur H-1 er stækkaður til austurs og norðurs. Skilgreindur er byggingarreitur neðanjarðar norð-austan H-1. Hámarksbyggingarmagn (BM) Háskólators (H-1) var 6.000 m² en verður 7.050 m². Hámarkshæð bygginga (H): 19,5.

H-1a (Nýr byggingarreitur)
Nýr byggingarreitur er skilgreindur meðfram Suðurgötu. Hámarksbyggingarmagn (BM): 250 m². Hámarkshæð bygginga (H): 14,5.

2. Annað.

G: Er Gólfkoti aðalhæðar - Verður Gólfkoti 1. hæðar.

Að öðru leyti gildir deiliskipulag samþykkt í borgarráði 29. september 1999, síðasta breyting samþykkt í borgarráði 11. febrúar 2009.

SAMÞYKKTIR:

Deiliskipulagsbreyting þessi sem fengið hefur meðferð í samræmi við ákvæði 1. mgr. 41. gr. skipulagslaga nr. 123/2010, var samþykkt í Borgarráði þann 22. maí 2012 og embættisráð skipulagslaga þann 24. maí 2012.

Tillagan var auglýst frá 30. maí 2012 með athugasemdafrestri til 31. maí 2012.

Auglýsing um gildistöku breytingarinnar var birt í B-deild Stjórnartíðinda þann 20__

Þófríðvindrúna

TEIKNISTOFA ARKITEKTA GYLFI GUDJÓNSSON OG FÉLAGAR ehf. arkitektar fa. SKÓLAVÖRÐUSTÍG 3 SÍMI 552-8740 NETFANG: TEIKN@TEIKN.IA.IS	HÁSKÓLI ÍSLANDS DEILISKIPULAG AUSTAN SUÐURGÖTU		VERK 12-996
	DEILISKIPULAG DEILISKIPULAGSBREYTING FEB 2012		BLAÐ 001
HANNAÐ gy KVAFRDI 1:1000	TEIKNAD as REYKJAVÍK 2012-02-15 BREYTT		