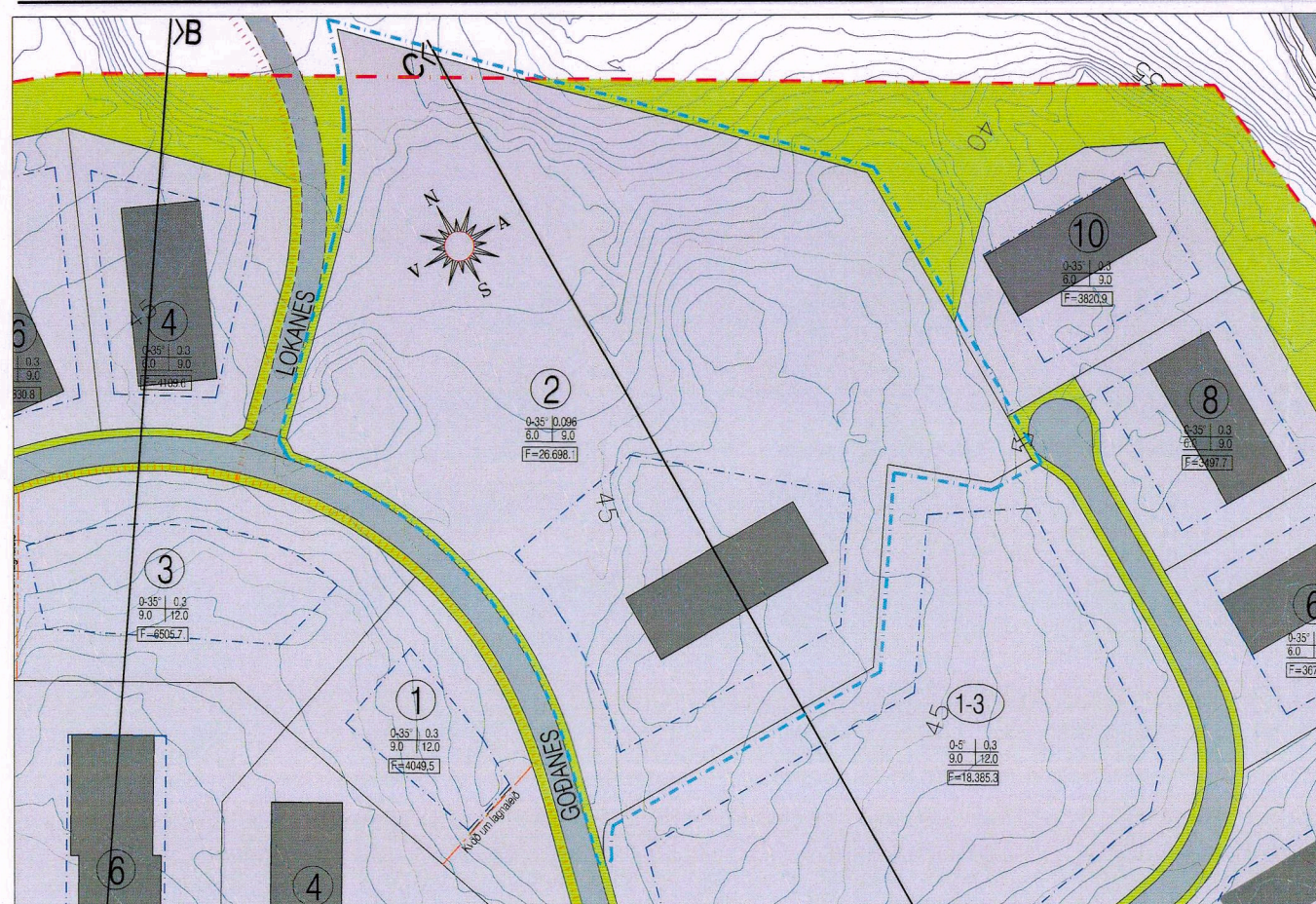
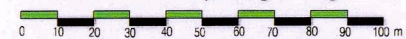
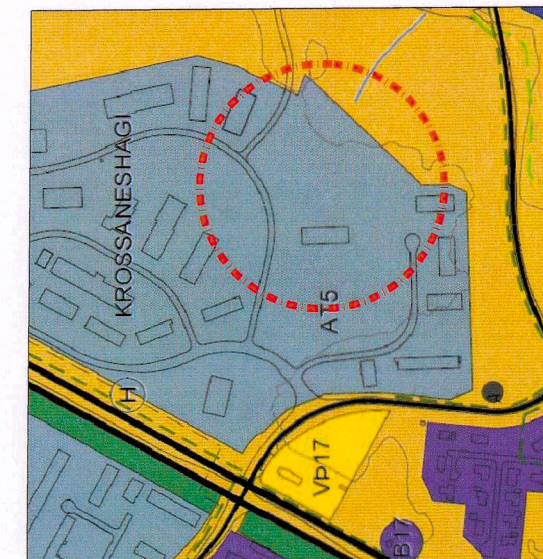



Gildandi deiliskipulag tók gildi 21. júní 2007 og síðast breytt 10. desember 2018 - mkv. 1:2000



Deiliskipulagsbreyting - mkv. 1:2000



Aðalskipulag Akureyrar 2005 - 2018
mkv. 1:10.000

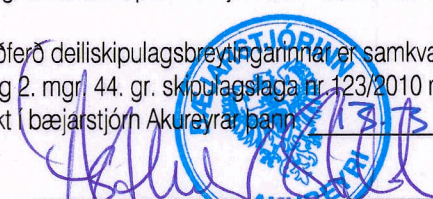
- Skýringar
- Allt svæðið er skilgreint sem athafnasvæði
 - Skípulagsmörk
 - Afmörkun skipulagsbreytinga
 - Heilar og brotnar lóðar- og byggingalínur sem falla út úr skipulagi
 - Nýjar lóða- og byggingalínur
 - Göngustígur
 - Göngustígur innan lóðar
 - Kvöð um lagnaleið innan lóðar
 - Lóðarmörk, lóðir undir athafnastarsemi
 - Lóðarmörk, veitur
 - Núverandi hús
 - Byggingarreitur
- | Plakhall | Hámarks
n. h.úttall |
|-------------------------|------------------------|
| 0-35 0,3
6,0 9,0 | Mesta
veggræð |
| Mesta
veggræð | Mesta
máttalshæð |
- F= Flatarmál lóðar
 - Umferðartenging lóða við safngötur
 - Ný byggingarsvæði
 - Opið, óbyggt svæði

Stutt lýsing á breytingu á deiliskipulagi

Lóð nr. 2 við Goðanes er stækkuð til austurs um 9.509.4 m².
Nýting á stækkun lóðarinnar er geymslusvæði. Heildarstærð lóðar eftir stækkun er 26.698.1 m².

Að öðru leyti gildir áfram gildandi deiliskipulag ásamt greinargerð sem tók gildi í B-deild þann 21. júní 2007 ásamt síðari breytingum.

Málsmeðferð deiliskipulagsbreytingarinnar er samkvæmt 2. mgr. 43. gr. og 2. mgr. 44. gr. skipulagslaga nr. 123/2010 m.s.br. og var samþykkt í bæjarstjórn Akureyrar þann 13.11.2019.


Bæjarstjóri Akureyrarbæjar

Auglýsing um gildistöku deiliskipulagsbreytingarinnar var birt í B-deild Stjórnartíðinda þann 19.11.2019.

KROSSANESHAGI - A ÁFANGI AKUREYRI

aðalhönnuður: Ágúst Hafsteinsson arkitekt

hönnunarstjóri: Ágúst Hafsteinsson arkitekt

verk:

kvarði: 1:2000

efni: Deiliskipulagsbreyting á Goðanesi 2.

dags: 2017.11.01 a: 2019.02.22 b:

c:

d:

e:

blað: 1

form

Ágúst Hafsteinsson kt: 220361-4979

arkitekt FAÍ

form ráðgjöf ehf. kt: 611206-0460 Kaupangi v/Mýrarvegi 600 Akureyri sími: 462 6099 gsm: 891 7970 - form@nett.is