



AÐALSKIPULAG RANGÁRÞINGS EYSTRÁ 2020-2032

Minniháttar breyting aðalskipulags - Afmörkun afþreyingar- og ferðamannasvæðis (AF55) og þéttbýlismarká á Hvolsvelli.



10.06.2024



SAMÞYKKTIR

Aðalskipulagsbreyting þessi sem auglýst hefur verið samkvæmt 2. mgr. 36. gr. skipulagslaga nr. 123/2010,

með síðari breytingum, var samþykkt af sveitarstjórn Rangárbings eystra þann 18.07.2024



Aðalskipulagsbreytingin var staðfest af Skipulagsstofnun þann 4. 11. 2024



SKIPULAGSFERLI

Lýsing aðalskipulagsbreytingar var auglýst frá: _____ með athugasemdafresti til: _____.

Aðalskipulagsbreytingin var auglýst frá: _____ með athugasemdafresti til: _____.

Aðalskipulagsbreytingin var staðfest með auglýsingu í B deild Stjórnartíðinda: _____.

ADALSKIPULAGSBREYTING

SKJALALYKILL

109254-ASK-001-V01

HÖFUNDUR

JÁ

RÝNT

BRE

Greinargerð

Inngangur

Gerð er breyting á Aðalskipulagi Rangárbings eystra 2020-2036 skv. 2. mgr. 36. gr. skipulagslaga nr. 123/2010. Tílefni breytingarinnar eru uppfærð lóðamörk og að uppbygging tjaldsvæðis á Hvolsvelli verði innan þeirra lóðamarka.

Gerð er breyting á afmörkun þéttbýlis og því breytast bæði þéttbýlis- og dreifbýlisuppdráttur og samsvarandi í greinargerð aðalskipulagi. Þó er eingöngu um minni háttar breytingu að ræða þar sem verið er að leiðrétta afmörkun að réttum eignarmörkum og ekki er um skilmálabreytingu að ræða annað en flatarmál svæða breytist í greinargerð og afmörkun skipulagsreita á uppdrætti, samhliða breyttum þéttbýlismörkum

Breyting aðalskipulags

Innan þéttbýlisins Hvolsvallar breytist afmörkun tjaldsvæðis, (AF55) sem stækkar lítilla og opins svæðis (OP3) sem minnkar. Utan þéttbýlis breytist afmörkun L3 svæðis til stækkunar svæðis. Skilmálar landnýtingar halda sér óbreyttir.

Skilmálar fyrir breytingu

TAFLA 23 Skipulagsákvæði fyrir afþreyingar- og ferðamannasvæði (þéttbýli)

AUÐ-KENNI	HEITI	LÝSING OG SKILMÁLAR	STÆRÐ HA
AF55	Tjaldsvæði	Gert ráð fyrir uppbyggingu í tengslum við tjaldsvæði, s.s. þjónustuhúsi, salernisaðstöðu o.fl. Svæðið gefur kost á talsverðri stækkun núverandi aðstöðu s.s. uppbyggingu á frekari gístiaðstöðu og veitingaaðstöðu. Deiliskipulag ekki fyrir hendi	5,2

TAFLA 29 Opin svæði (þéttbýli)

AUÐ-KENNI	HEITI	LÝSING OG SKILMÁLAR	STÆRÐ HA
OP3	Sunnan Suðurlandsvegur	Mögulegt framtíðarvegstæði þjóðvegjar. Óheimilt er að skipuleggja þar landnotkun eða varanleg mannvirki sem staðið geti í vegi fyrir breyttum þjóðvegi.	15,6

TAFLA 7 Skilmálar fyrir landbúnaðarland (utan þéttbýlis)

AUÐKENNI	HEITI	SKILMÁLAR	STÆRÐ Í HA
L3	Landbúnaðarland með rúmum byggingarheimildum	<p>Meginlandnýting verður áfram landbúnaður sem atvinnustarfsemi eða áhugabúskapur en svæðið kann að henta vel til síðari uppbyggingar þéttari byggðar. Landbúnaðarstarfsemi er víkjandi, ef nýta þarf land til annarra nota s.s. í tengslum við þéttbýlismyndun, íbúðarbyggð eða atvinnustarfsemi.</p> <ul style="list-style-type: none"> Heimilt er að byggja upp landspildur til fastrar búsetu, eða annarrar starfsemi, sbr. almenn ákv. um landbúnaðarland. Lóðarstærðir geta verið allt að 10 ha. Nýtingarhlutfall allt að 0,1 en byggingamagn lóðar skal þó aldrei fara yfir 3.000 m², nema vegna búreksturs. 	329,0

Skilmálar eftir breytingu

TAFLA 23 Skipulagsákvæði fyrir afþreyingar- og ferðamannasvæði (þéttbýli)

AUÐ-KENNI	HEITI	LÝSING OG SKILMÁLAR	STÆRÐ HA
AF55	Tjaldsvæði	Gert ráð fyrir uppbyggingu í tengslum við tjaldsvæði, s.s. þjónustuhúsi, salernisaðstöðu o.fl. Svæðið gefur kost á talsverðri stækkun núverandi aðstöðu s.s. uppbyggingu á frekari gístiaðstöðu og veitingaaðstöðu. Deiliskipulag ekki fyrir hendi	5,4

TAFLA 1 Opin svæði (þéttbýli)

AUÐ-KENNI	HEITI	LÝSING OG SKILMÁLAR	STÆRÐ HA
OP3	Sunnan Suðurlandsvegur	Mögulegt framtíðarvegstæði þjóðvegjar. Óheimilt er að skipuleggja þar landnotkun eða varanleg mannvirki sem staðið geti í vegi fyrir breyttum þjóðvegi.	13,7

TAFLA 7 Skilmálar fyrir landbúnaðarland (utan þéttbýlis)

AUÐKENNI	HEITI	SKILMÁLAR	STÆRÐ Í HA
L3	Landbúnaðarland með rúmum byggingarheimildum	Meginlandnýting verður áfram landbúnaður sem atvinnustarfsemi eða áhugabúskapur en svæðið kann að henta vel til síðari uppbyggingar þéttari byggðar. Landbúnaðarstarfsemi er víkjandi, ef nýta þarf land til annarra nota s.s. í tengslum við þéttbýlismyndun, íbúðarbyggð eða atvinnustarfsemi. <ul style="list-style-type: none">• Heimilt er að byggja upp landspildur til fastrar búsetu, eða annarrar starfsemi, sbr. almenn ákv. um landbúnaðarland.• Lóðarstærðir geta verið allt að 10 ha. Nýtingarhlutfall allt að 0,1 en byggingamagn lóðar skal þó aldrei fara yfir 3.000 m², nema vegna búreksturs.	330,7

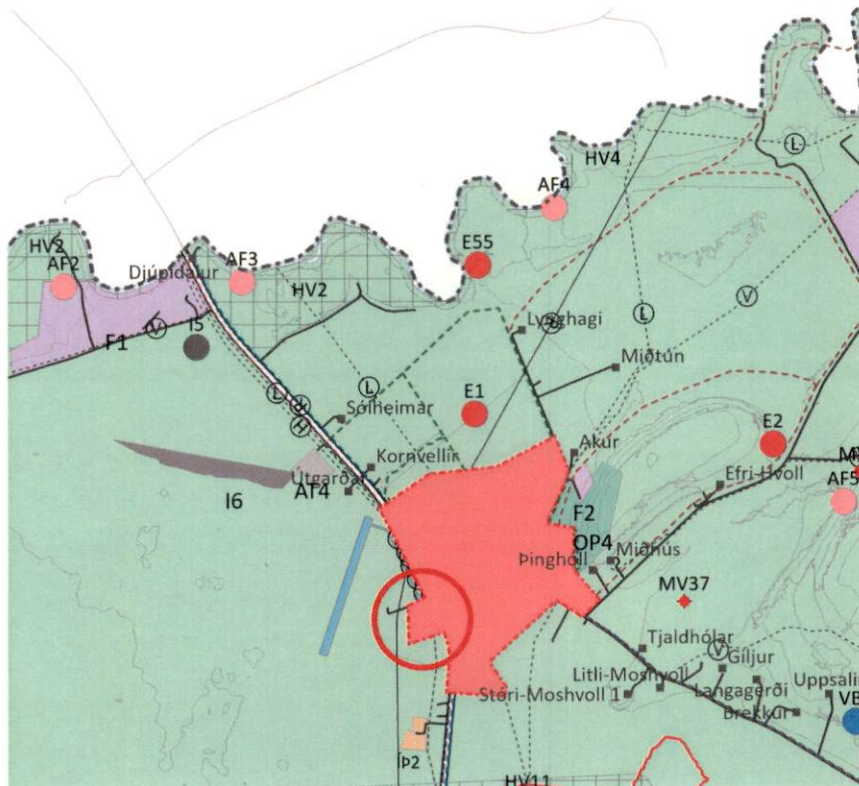
Umhverfisáhrif

Áhrif af breytingunni eru metin engin þar sem eingöngu er um breytta afmörkun svæðis og heimildir til uppbyggingar aðstöðu eru óbreyttar. Breytingin hefur engin áhrif umfram gildandi aðalskipulag.

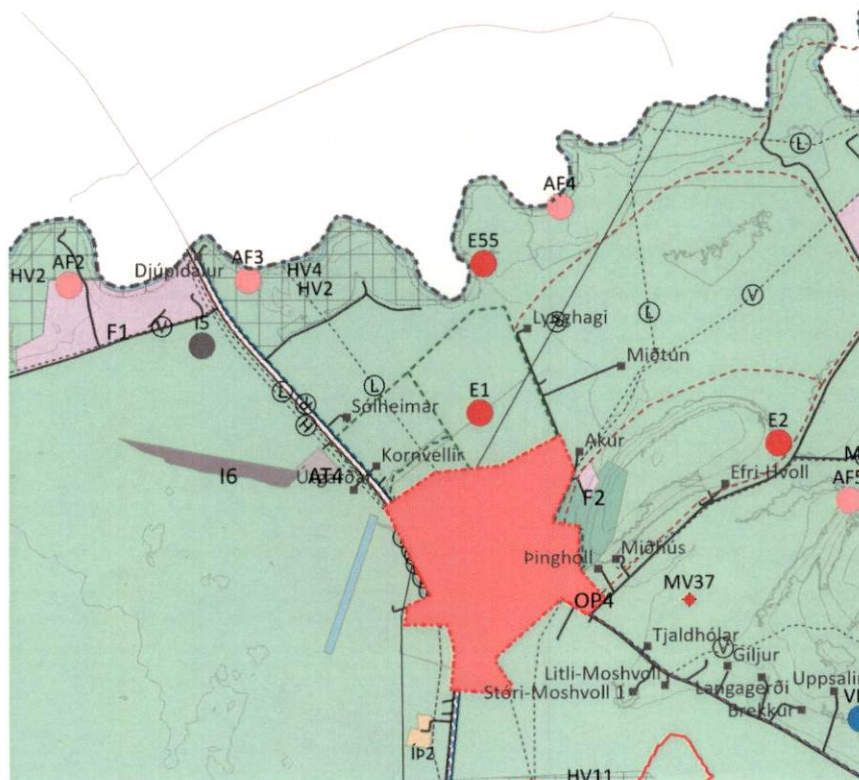
Sveitarfélag er hlynnt breytingunni, þar sem búið er að skýra betur afmörkun, að hún samræmis lóðamörkum og markvissri uppbyggingu svæðisins sem ferðapjónustusvæðis.

Aðalskipulag Rangárþings eystra 2020-2032

Breyting á sveitarfélagsuppdrætti - þéttbýlismörk



GILDANDI AÐALSKIPULAGSUPPDRÁTTUR



BREYTTUR AÐALSKIPULAGSUPPDRÁTTUR

Skipulagsgögn:
 Uppdráttur fyrir dreifbýli
 Uppdráttur fyrir þéttbýli
 Greinargerð



Skýringar

- Svæði sem breytingin nær til
- Afmörkun skipulags
- Þéttbýli
- Bæir
- Afþreyingar- og ferðamannasvæði
- Efnistöku- og efnislosunarsvæði
- Frístundabyggð
- Iðnaðarsvæði
- Vatnsból
- ◆ Minjavernd
- ⊕ Hitaveita
- ⊖ Ljósleiðari
- ⊗ Rafveita, loftlína
- ⊘ Rafveita, jarðstrengur
- ⊙ Vatnsveita
- Hverfisvernd
- Náttúruvá
- - - Gönguleið
- · - · - Göngu- og hjólreiðaleið
- · - · - Reiðleið
- == Stofnvegur/stofnbraut
- Tengivegur/tengibraut
- Aðrir vegir og götur
- Athafnasvæði
- Frístundabyggð
- Flugvellir
- Iðnaðarsvæði
- Landbúnaðarsvæði
- Opin svæði
- Íþróttasvæði



Breyting á sveitarfélagsuppdrætti
 þéttbýlismörk

Verk: 109254
 Unnið: GAL

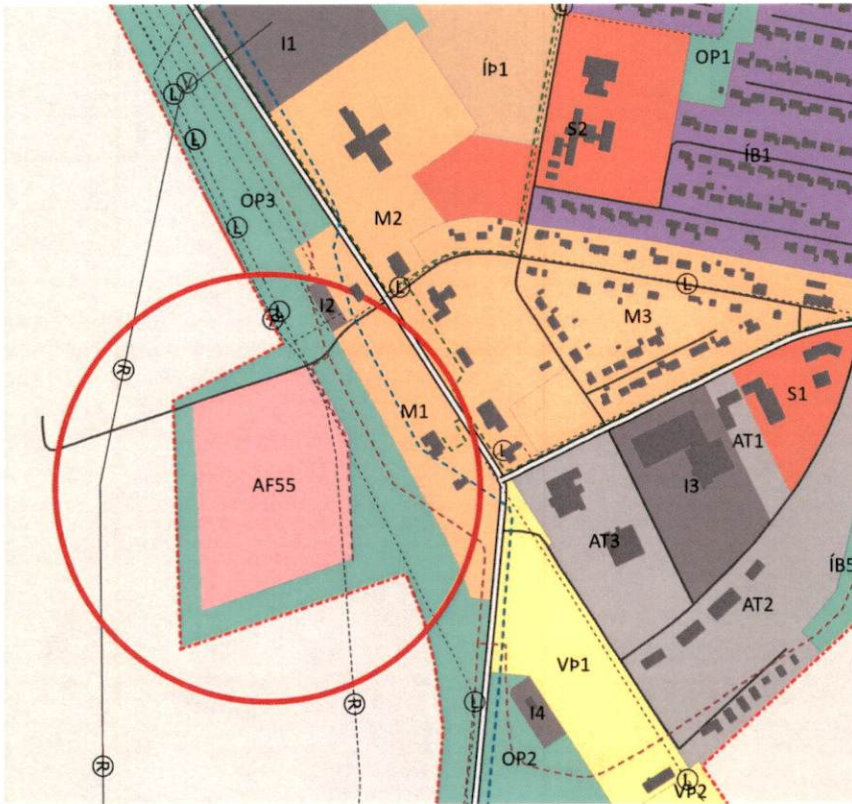
Blaðstærð: A4
 Rýnt: ÁJ/IS

Mælikvarði: 1:65.000
 Breytt dags:

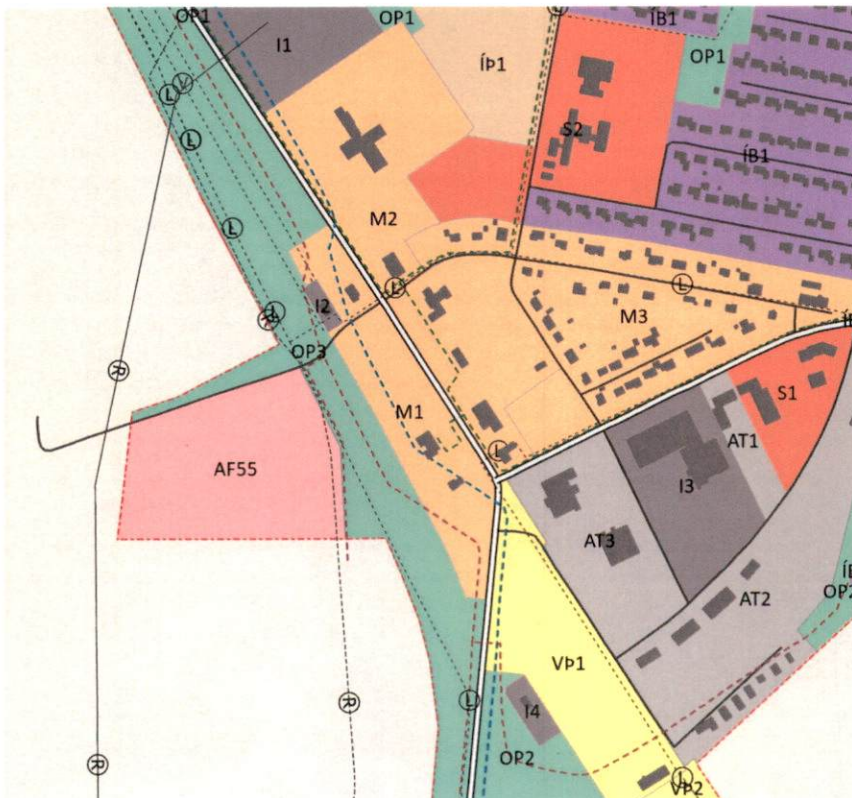
Dags: 04.06.2024

Aðalskipulag Rangárþings eystra 2020-2032

Breyting á þéttbýlisuppdrætti - Tjaldsvæði AF55



GILDANDI AÐALSKIPULAGSUPPDRÁTTUR



BREYTTUR AÐALSKIPULAGSUPPDRÁTTUR

Skýringar

- Svæði sem breytingin nær til
- Þéttbýli
- ⊕ Hitaveita
- ⊖ Ljósleiðari
- ⊗ Rafveita, loftlína
- ⊙ Rafveita, jarðstrengur
- ⊕ Vatnsveita
- Gönguleið
- Göngu- og hjólreiðaleið
- Reiðleið
- Stofnvegur/stofnbraut
- Aðrir vegir og götur
- Afþreyingar- og ferðamannasvæði
- Athafnasvæði
- Flugvellir
- Iðnaðarsvæði
- Landbúnaðarsvæði
- Miðsvæði
- Opin svæði
- Samfélagsþjónusta
- Verslun- og þjónusta
- Íbúðarbyggð
- Íþróttasvæði

Skipulagsgögn:

Uppdráttur fyrir dreifbýli

Uppdráttur fyrir þéttbýli

Greinargerð



Breyting á þéttbýlisuppdrætti
Tjaldsvæði AF55

Verk: 109254
Unnið: GAL

Blaðstærð: A4
Rýnt: ÁJ/IS

Mælikvarði: 1:10.000
Breytt dags:

Dags: 04.06.2024