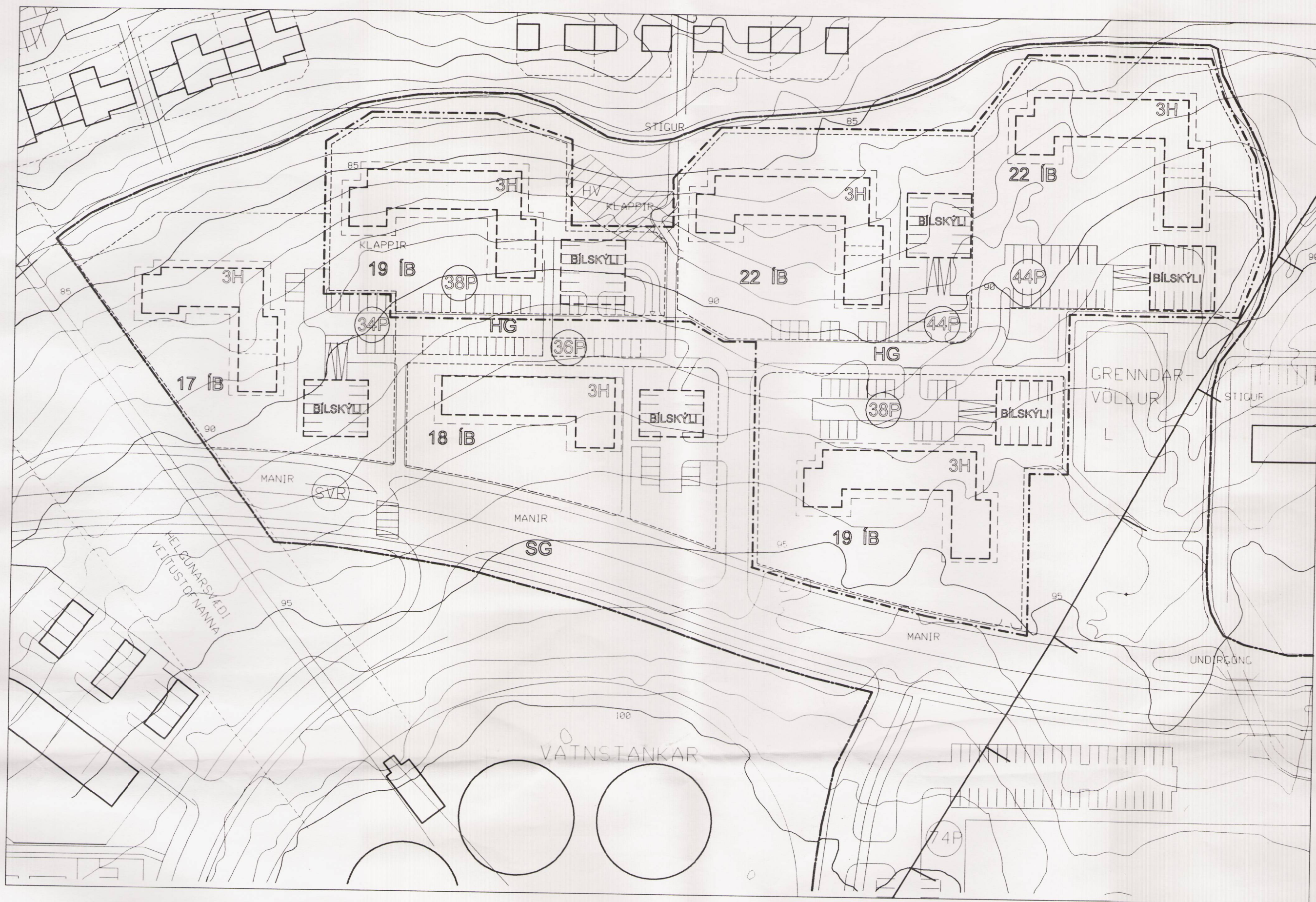
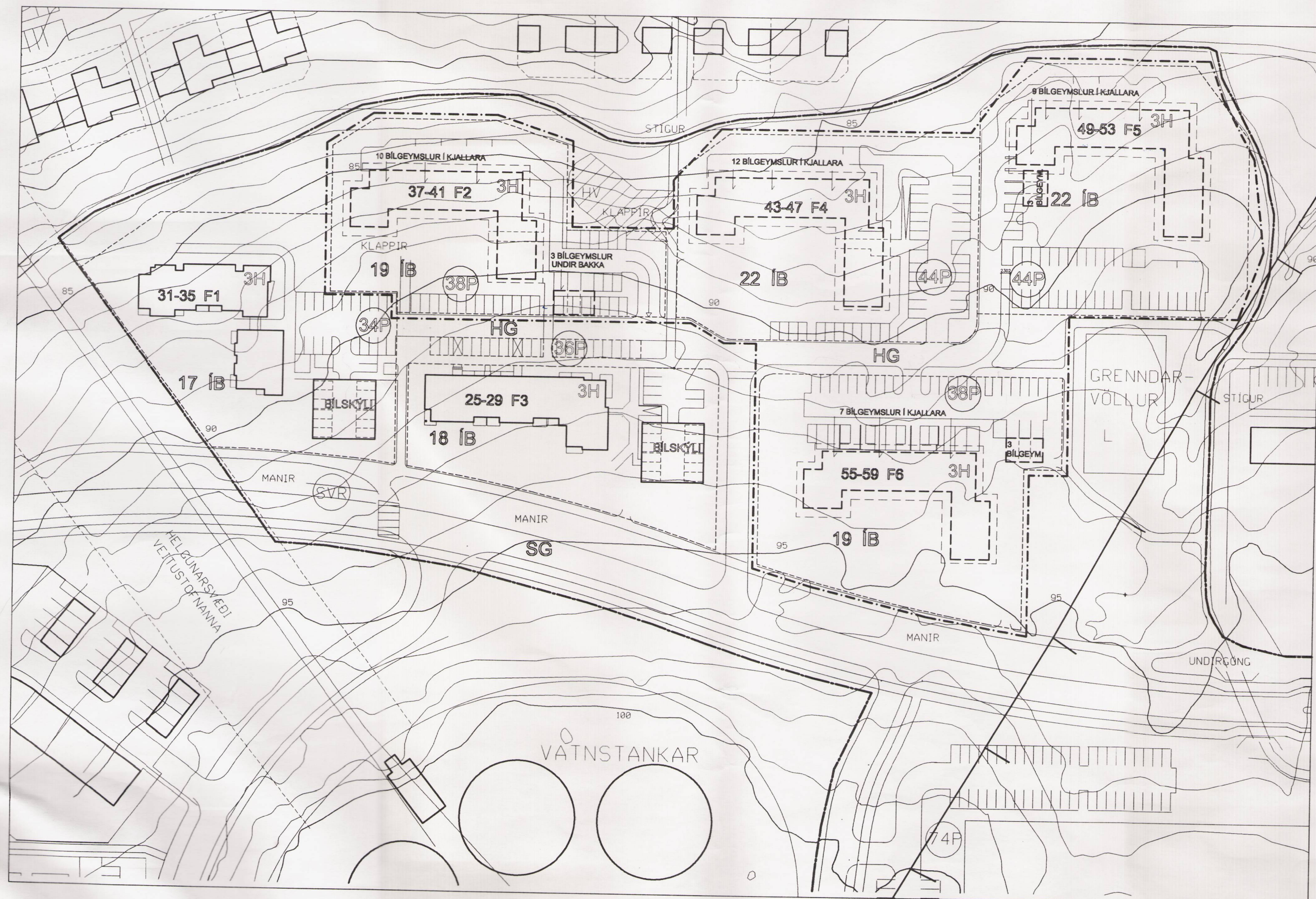


Skilmálar
fyrir gildandi deiliskipulag



Deiliskipulag, samþykkt í borgarráði þann 20. júlí 1999 - Hluti



Tillaga að breyttu deiliskipulagi.

GRAFARHOLT FJÖLBYLISHÚS F1-F6
KRISTNIBRAUT 25-59

SÉRÁKVEDI

6 húsa á 2-3 hæðum + kjallari, als 117 íbúðir ásamt 6 bílskylum fyrir 64 stæði.

3.1. Aðkoma og lóð

Lóðir hafa aðkoma frá Kristnibraut. Sjá nánar skipulagsupprátt í melkv. 1:1000 og skýringarupprátt mkv. 1:2000.

3.2. Húsaerðir

Um er að ræða 2-3 hæða fjölbylishús með kjallara. Uppgefnin fjöldi íbúða er hámark sem þýðir að íbúðir geta verið ferri. Fjöldi eða staðsetning stíga húsa er ekki ákveðin. Gerf er ráð fyrir að þau séu lókuð. Sé óskað annarra útfærsla þarf byggingarnefnd að samþykka hlífðarstafatarin s.s. hlífðarþök og snjóþræslu í tröppum og pöllum. Trygging skal aðgengi út í suðurgarð frá stígaöngum í tengslum við sameign. Samkvæmt byggingarreglugerð grein 104.5 skal að minnsta kosti ein íbúð eða fleiri hönnuð þannig að hana megi innrétta samkvæmt þárfum hreyfingamálara.

Í fjölbylishúsum F1, F2 og F4 eru kvæðir um einn opinn gegnumgang (sjá skýringarteiningu) til að auðveita aðgengi að íbúðum og bílskylum. Trygging skal gott aðgengi neyðarbíla.

Kjallara má nýta sem sameign og íbúðaryrmi lengt íbúð á 1. hæð eða sem mögulegt aukaryrmi fyrir aðrar íbúðir hússins. Ekki er heimilt að hafa sjálfstæða íbúð í kjallara. Hámarks húsdýpt fjölbylishúss án útbýgginga er 10.5 m.

3.3. Byggingareitir:

Byggingareitir eru sýndir á málblöðum og skýringarteiningum og skulu byggingar standa á þeim. Byggingareitir eru táknaðir með brotnum línum sem tákmarka hámarks umfang bygginga. Innan við innri byggingarlínu (sjá skýringarteiningu) má byggja allt að 100% af flatarmáli reits eða minna. Á milli ytri og innri byggingarlínu má byggja útbýggingar t.d. glerskía eða svalir þó ekki meira en sem svarar 1/3 af lengd hvarar húshlúðar. Þar sem aðstæður leyfa má byggja stíga húsi út fyrir ytri byggingareit þó aldrei meira en 3 m.

3.4. Þök og hæðir húsa.

Hámarks hæð manns er gefin frá gólfkóta aðkomu hæða húsa. (Sjá skýringarteiningu). Þakform fjölbylishúsa er frjólst.

3.5. Bílskýli og bílastæði

Þrjár stærðir að bílskylum með bílastæðum ofan á tilheyrta fjölbylishúsum, skýli með stæðum fyrir 8, 10 eða 12 bíla. Kröta er um að bílskýli séu byggð samfílms fjölbylishúsi. Hámarksbreidd og lengd bílskýlis: sjá skýringarteiningar. Hámarksloft hæð plötu á plötu er 3 m.

Leitast skal við að aðlaga bílskýli sem best að landi, t.d. með jarðvegsfyllingum og steinhleðslum. Rompi sem er brattari en 10% upp á bílastæði og niður í bílskýli, skal vera upphitaður.

Staðsetning uppanga úr bílskýli fer eftir aðstæðum á lóð í hvert skipti, en leitast skal við að þeir séu sem næst innangöngum. Gera skal ráð fyrir 2 bílastæðum pr. íbúð á lóð, þar af 8-12 stæðum í bílskylum eftir atvikum (sjá skýringarteiningar).

3.6. Lóðafrángangur

Þar sem lóðir liggja að opnum grænum sveðum borgarinnar skulu ekki reistar girðingar heldur skulu lóðir afmarkaðar með limgerðum og trjáþellum. Íbúðum neðstu hæða í fjölbylishúsum skulu tilheyrta sérnotahlutar, spíða sem skal vera frá 3-5 metra breidd eftir aðstæðum, mælt frá húsvegg.

Breyttir skilmálar

GRAFARHOLT FJÖLBYLISHÚS F2 og F4-F6
KRISTNIBRAUT 37-59

SÉRÁKVEDI

Breytingar eru aðeins á lóðunum nr. 37-59 við Kristnibraut, F2 og F4-F6. Sjá nánar afmarkaðan reit á uppráttum.

Hér að neðan eru taldir 4 lóðir með sömu númerum og sömu heitum og eru í skilmárum fyrir gildandi deiliskipulag hér að ofan. Innan þeirra eru þær breytingar sem gerðar eru. Um þau atvði, sem ekki er breytt hér og í tillögu að breyttu deiliskipulagi hér til hlíðar, gilda fyrri skilmálar óbreyttir.

3.3. Byggingareitir

Heimilt verði að nota 1/3 hluta flatar milli innri og ytri byggingarlínu á hverri hæð - að jafnaði og í fermetrum talið - fyrir útskot og svalir.

Byggingareitir - innri og ytri - á lóð 49-53, F5, er færður 2 metra til suðurs.

3.4. Þök og hæðir húsa

Heimilt er að hækka gólfkóta 1. hæðar húsa í öllum fjórnum tilvikum, - þó þannig að mannr verði ekki hærr en 10,5 m yfir vörðunarkóta 1. hæðar skv. hæðarblöðum. Míða skal við að salarhæð sé 2,8 m.

3.5. Bílskýli og bílastæði

Á lóðunum nr. 37-59 við Kristnibraut, F2 og F4-F6, skal ekki reisa bílskýli. Í stað þeirra komi alls 47 bílgeymslur fyrir 1 bíl hver. Breytt er akstursleiðum og fyrirkomulagi bílastæða á sömu lóðunum.

Á lóð nr. 37-41, F2, verði 10 bílgeymslur komið fyrir í kjallara og að auki verði byggðar 3 bílgeymslur inn í bakkan undir bílastæði við götu þannig verði samt. 13 lokaðar og upphitaðar geymslur fyrir 1 bíl hver á lóðinni. Opin bílastæði á lóð verði 38.

Á lóð nr. 43-47, F4, verði 12 lokaðar og upphitaðar geymslur í kjallara fyrir 1 bíl hver. Opin bílastæði á lóð verði 44.

Á lóð nr. 49-53, F5, verði 9 geymslur fyrir bíla í kjallara og 3 geymslur er komið fyrir inn í bakka, þ.e. undir yfirborði lóðar næst húsi við suðvestlegt horn. Þannig verði samt. 12 lokaðar og upphitaðar geymslur fyrir 1 bíl hver á lóðinni. Opin bílastæði á lóð verði 44.

Á lóð nr. 55-59, F6, verði 7 geymslur fyrir bíla í kjallara, en 3 geymslur eru felldar inn í land við austlega hlíð lóðar. Þannig verði samt 10 lokaðar og upphitaðar geymslur fyrir 1 bíl hver á lóðinni. Opin bílastæði á lóð verði 38.

3.6. Lóðafrángangur

Við norðurmörk lóða í neðri röð skal lyfta landi um u.þ.b. 0,8-1,2 m upp fyrir akbraut, t.a.m. með hollagrjóti, þannig að akbrautir og bílastæði verði minna sýnileg. Að auki skal gróðursetja tré og runna í "mön" þessa.



Athugasemdir

ALMENN

Minniháttar frávik eru milli útgerfna málblöða og gildandi deiliskipulagsuppráttar. Lóðarmörk eru á tillöguupprátt rétt upp dregin skv. málblöðum.

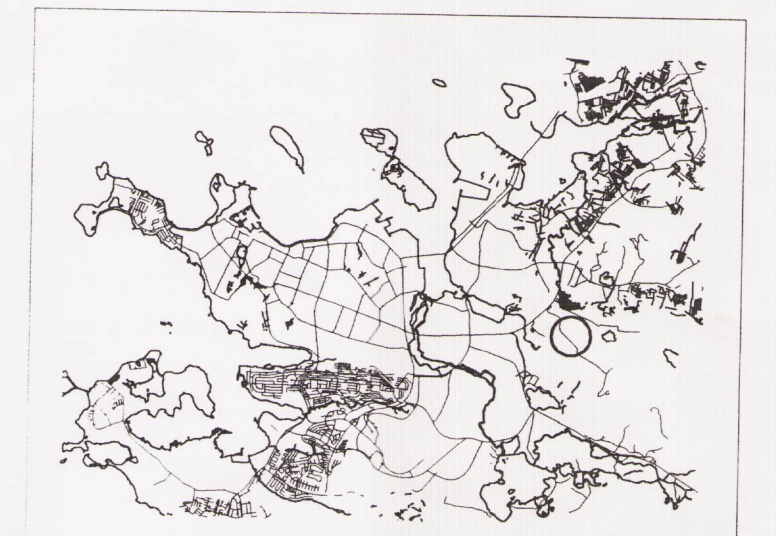
Samþykktir hafa verið aðaluppráttir af fjölbylishúsum á lóðunum nr. 25-29 og nr. 31-35, F1 og F3. Húsin ásamt bílgeymslum eru færð inn á tillöguupprátt eins og þau eru til yfirlits, en þau eru utan við mörk þess reits sem breytt er.

MKV: 1:1000

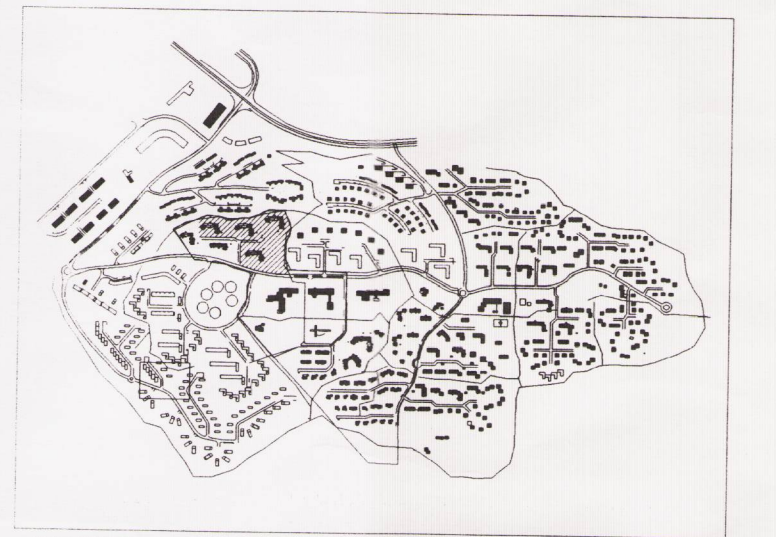


GRAFARHOLT

BREYTT DEILISKIPULAG
Á SVÆÐI 1 NORÐURHLUTA
KRISTNIBRAUT 37-59



YFIRLITSMYND STADSETNING



SVÆÐI 1 HLUTI KRISTNIBRAUT 37-59

HÚSGERÐIR	LÓDIR	ÍBÚÐIR
FJÖLBYLI	4	82
SAMTALS	4	82

SKÝRINGAR

- L GRENNDARVELLIR
- HV HVERFISVERND: KLAFFIR
- AFMÖRKUN DEILISK./HLUTA
- AFMÖRKUN REITS SEM BREYTT ER
- LÓÐAMÖRK
- BYGGINGAREITUR INNRI OG YTRI
- LAGNIR, HELGUNARSVÆÐI
- SPRUNGUR
- SG SAFNGÖTUR
- HG HÚSAGÖTUR
- P FJÖLDI BÍLASTÆÐA
- IB ÍBÚÐIR

Deiliskipulag þetta, sem kynnt hefur verið skv. 2. mgr. 26. gr. skipulags- og byggingarlaga nr. 73/1997, var samþykkt í skipulags- og byggingarnefnd þann 11. Júlí 2001

Þorvaldur Þorvaldsson

Borgarsjóður tekur að sér að bæta þar t.jón er einstakir aðilar kunna að verða fyrir við Breytinguna.

Auglýst í B-deild Stjórnartíðinda

2001

Endursk. 0: 00 x

Grafarholt í Reykjavík	H. GeSO
Breytt deilisk. á svæði 1 norðurhl.	M. 1:1000
Kristnibraut 37-59	D. 18.05.2001
	E.O 00
	Nr. Ad-001
Gunnar S. Óskarsson arkitekt FAI	kt. 180544-4299