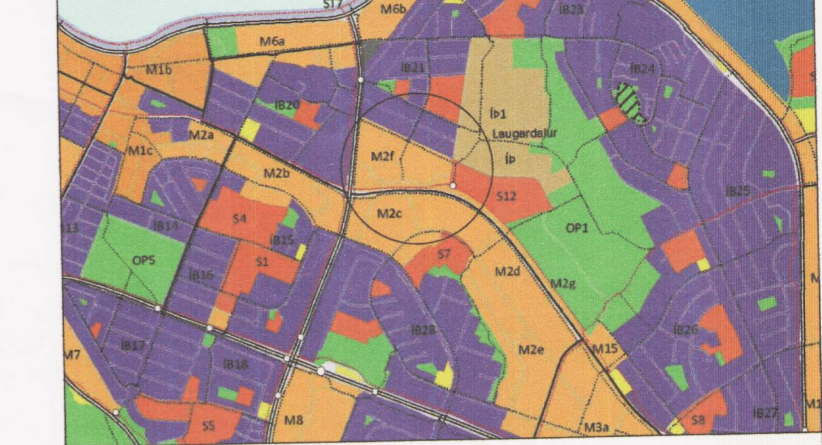


Deiliskipulagsbreyting á deiliskipulagi Sigtúnsreits

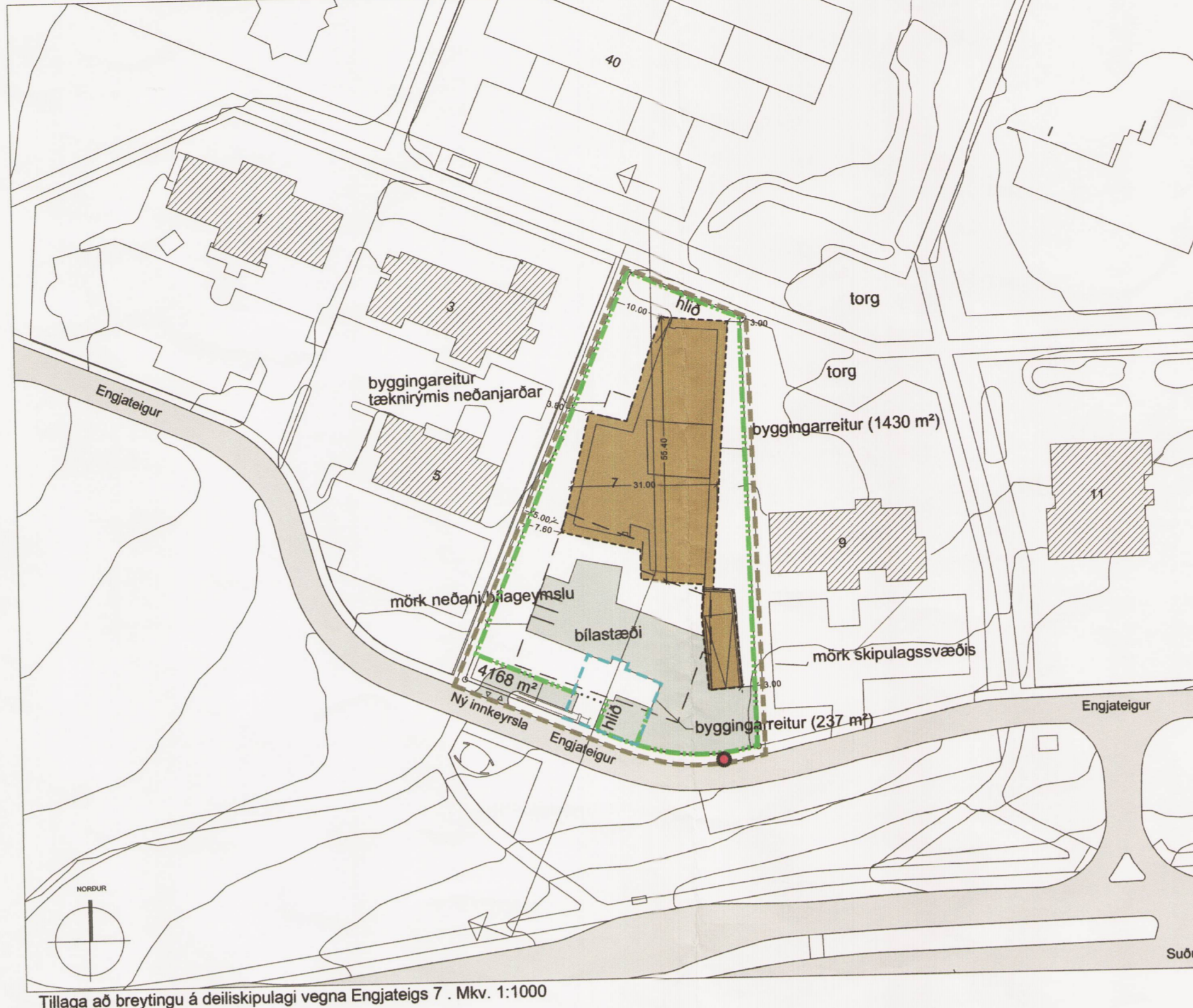
Vegna Engjateigs 7



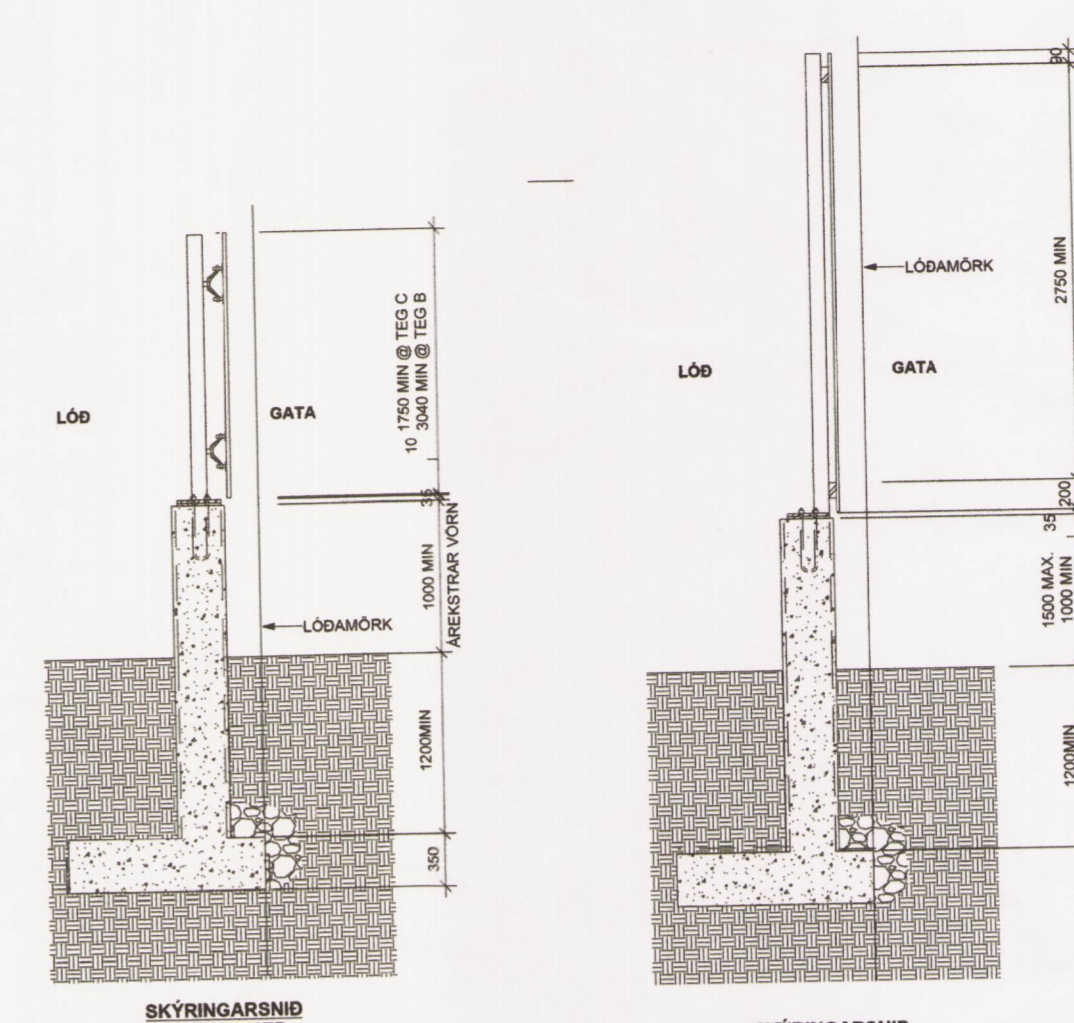
Hluti af Aðalskipulagi Reykjavíkur 2010-2030



Gildandi deiliskipulag Engjateigs 7 samþykkt í borgarráði 29.10.2002. Mkv. 1:1000



Tillaga að breytingu á deiliskipulagi vegna Engjateigs 7. Mkv. 1:1000



- SKYRINGAR**
- MÖRK SKIPULAGSSVÆÐIS
 - LÖÐAMÖRK
 - FYRIRHJÓÐUR BYGGINGAREITUR
 - BILASTÆÐANFÖRÐUR
 - Girðing
 - Nýr byggingareitur hlíðhúss
 - Kvöð um inndælingarstúf fyrir eldsneytvegna varaafstöðuvár

13.05.2016
Tillgunni breytt til samræmis við niðurstöðu í greinargerð skipulagsfulltrúa

Deiliskipulagsbreyting þessi sem fengið hefur meðferð í samræmi við ákvæði 1. mgr. 43. gr. skipulagslaga nr. 123/2010 var samþykkt

í umhverfi- og skipulag þann 18. maí 2016 og í borgarráði þann 26. maí 2016.

Tillagan var auglýst frá 20. jan. 2016 með athugasemdafrest til 9. mars 2016.

Auglýsing um gildistöku breytingarinnar var birt í B-deild Stjórnartíðinda þann _____ 20__.

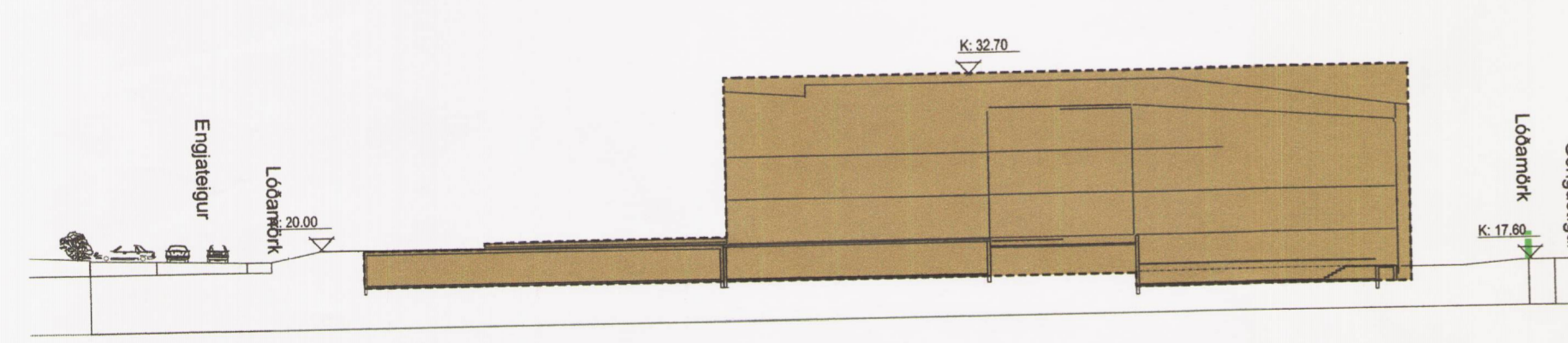
Gildandi skipulagsskilmálar

Á lóðinni er fyrirhugað að byggja þriggja hæða skrifstofu- og þjónustubyggingu með neðanjarðarbilageymslu, sem verður undir aðkomutorgi. Byggingin verður þrjár hæðir frá Engjateig en 2 1/2 hæð frá göngustigi að norðanverðu við lóðina. Byggingin verður í grænu umhverfi eins og gildandi deiliskipulag gerir ráð fyrir. Þak byggingar er að hluta til með 7° halla og að hluta til með lágmarks þakhalla. Hámarksveggshæð að Engjateigi er 12 m frá gotuhæð.

Skv. eldri skipulagsskilmálum fyrir Sigtúnsreit gildi bilastæðareglan 1/50 m² fyrir það hámarksbyggingarmagn (2400 m²) sem leyfilegt var á umræddri lóð. Þessar reglur gilda ennþá á 2.400 m² húsnæðisins, skv. nýjum bilastæðareglum þá gildir 1 bilastæði á hverja 35 m² fyrir þá 256,7 m² skrifstofuhúsnæðis sem bæst hefur við og á geymsluhúsnæði verða 1 bilastæði á hverja 150 m². Nýtingarhlutfall fyrir skrifstofu- og þjónustubyggingu verður 0,69 (0,7) og 0,25 fyrir neðanjarðarbilageymslu.

Heistu stærðir miðað við gildandi deiliskipulag

Lóðastærð	4.168 m²
Skrifstofu og þjónustubygging	2.656,7 m²
Geymslu og lagerrými	281,0 m²
Neðanjarðarbilageymsla	1.049,0 m²
Alls	3.986,7 m²
Fjöldi bilastæða fyrir 2.400 m² skrifstofuhúsnæðis	48 stæði (1/50 m²)
fyrir 265,7 m² skrifstofuhúsnæðis	7,5 stæði (1/35 m²)
fyrir geymslurými	1,5 stæði (1/150 m²)
Krafa alls	57 stæði
þar af 42 í neðanjarðarbilageymslu.	
Nýtingarhlutfall fyrir skrifstofubyggingu	0,69
Nýtingarhlutfall neðanjarðar	0,25
samanlagt nýtingarhlutfall	0,94



Snið gildandi deiliskipulag gildir áfram

GREINARGERÐ

Í gildi fyrir svæðið er heildarskipulag Sigtúnsreits samþykkt í borgarráði 14.05.1985 með síðari breytingu samþykkt í borgarráði 29.10.2001. Nýjasta breyting á deiliskipulagi fyrir lóðina var samþykkt í borgarráði 29.10.2002

Lýsing breytingar.

Breytingin felst í því að aðkomu inn á lóðina er breytt og afmarkaður er nýr einnar hæðar byggingareitur fyrir hlíðhúss syðst á lóðinni. Heimilt verði að koma fyrir tæknirýmum og geymslum í bilakjallara og að gera allt að 4,5 m há öryggisgirðingu á lóðinni ásamt því að setja upp 18 m fánastöng. Einnig er bilastæðaskilmálum breytt.

Nýrbreyttir skilmálar og helstu stærðir miðað við tillögu að breytingu á deiliskipulagi:

Skilmálar innan nýs byggingareits hlíðhúss:
Innan byggingareits er heimilt að byggja allt að 80 m² byggingu á einni hæð, heimil hámarkshæð er 5 m.
Skilmálar fyrir öryggisgirðingu:
Öryggisgirðing verði 3 metrar að hæð við Engjateig. Hámarkshæð girðingar er 4,5 metrar. Öryggisgirðingin er að hluta til steiptur sökkull sem er áreksravrör. Ofan á sökkul kemur annarsvegar stálgirðing eða girðing úr öryggisgleri festu á stálprófla. Girðingin umhverfis lóðina skal fjarlægð á kostnað lóðarhafa verði starfsemi breytt eða hætt. Skal girðingin fjarlægð innan 3 mánaða frá starfsemsbreytingu eða lok hennar og skal kvöðinni þinglýst fyrir útgáfu byggingarleyfis. Samhlöða innlögn aðaluppráttá skal leggja fram upprátt sem lýsir lóðahönnun. Lágum runnagróðri skal koma fyrir á lóð.

Breyttir bilastæðaskilmálar:

Bilastæðum á lóð fækkar úr 57 stæðum í 12 stæði fyrir sendiráðsstarfsemi. Innkeyrsla á lóð færast.

Lóðastærð	4.168,0 m²
Skrifstofu og þjónustubygging	2.656,7 m²
Geymslu og lagerrými	281,0 m²
Hlíðhúss	80,0 m²
Neðanjarðarbilageymsla/geymsla/tæknirými	1.051,3 m²
Alls	4.066,7 m²

Fjöldi bilastæða Bilastæðakrafa fyrir sendiráðsbyggingu innan lóðar er 12 stæði (1/340 m²) þar af 8 stæði í neðanjarðarbilageymslu. Cert er ráð fyrir 35 starfsmönnum auk 3-4 gesta samtímis. Samkomulag er við Reykjavíkurborg um nýtingu bilastæða við Laugardalshöll fyrir starfsmenn. Gera skal samgöngusamning við starfsfólk sem felst meðal annars í:
Fyrirmyndaraðstöðu fyrir starfsmenn sem kjósa að koma til vinnu hjólandi eða gangandi verði komið fyrir. Vinnuveitandi taki þátt í kostnaði við almenningssamgöngur starfsmanna. Samnýtingu ferða og visthæfum samgöngumáta vegna vinnutengdra ferða.

Bilastæðakrafa fyrir aðra starfsemi á lóðinni er óbreytt fyrir 2.400 m² skrifstofuhúsnæðis	48 stæði (1/50 m²)
fyrir 265,7 m² skrifstofuhúsnæðis	7,5 stæði (1/35 m²)
fyrir geymslurými	1,5 stæði (1/150 m²)
Krafa alls	57 stæði
þar af 42 í neðanjarðarbilageymslu.	

Nýtingarhlutfall fyrir skrifstofu-/sendiráðsbyggingu	0,72
Nýtingarhlutfall neðanjarðar	0,25
samanlagt nýtingarhlutfall	0,97

Heimilað verður að nýta niðurgráfin rými í kjallara sem áður var nýtt sem bilakjallari fyrir tengi- og fylgirými, svo sem stíghúss, tæknirými, sorprými, og geymslur.

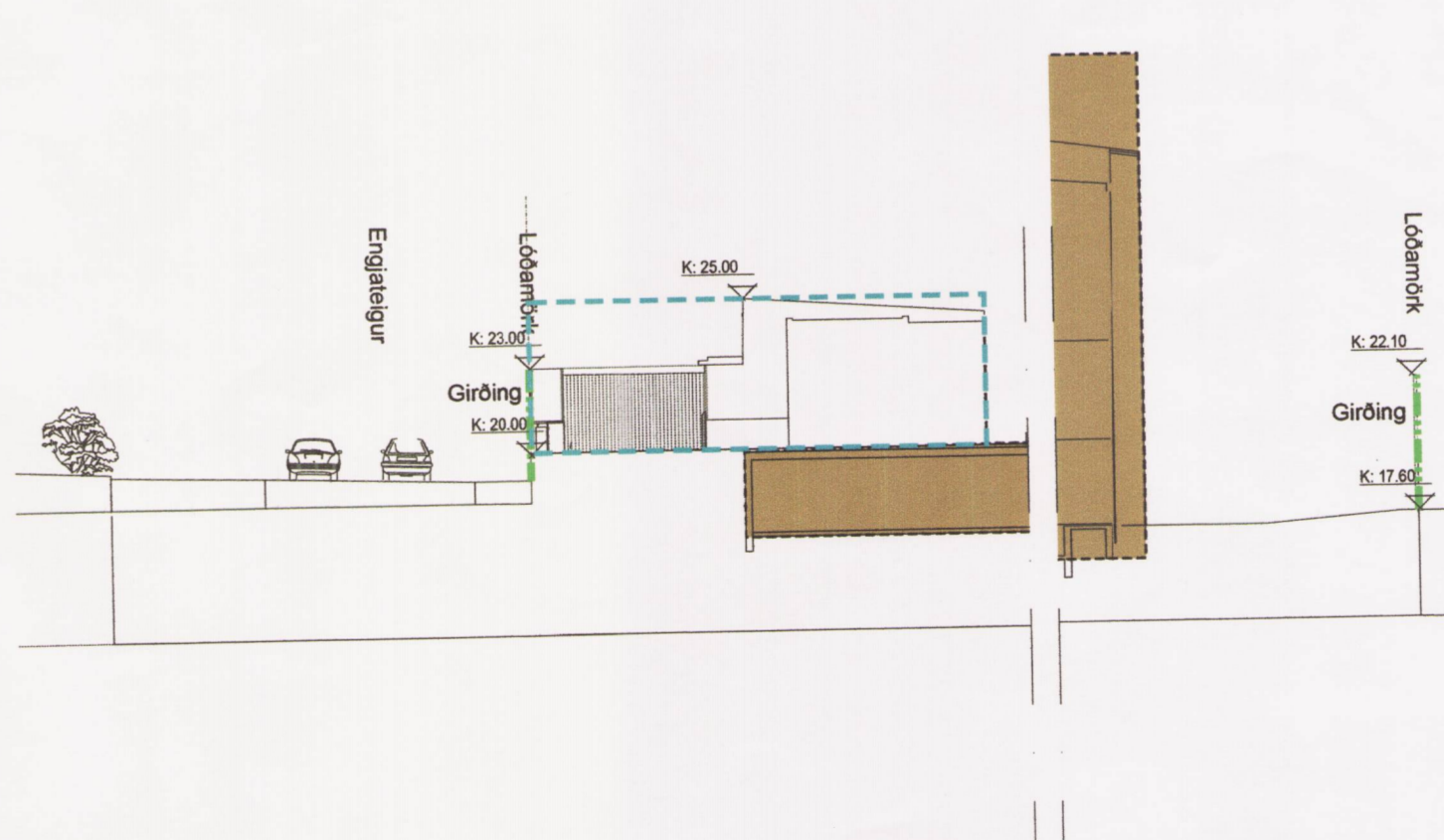
Misræmi í samlagningu helstu stærða í gildandi skipulagi er leiðrétt.




Skýringarmynd ásvind frá Engjateigi



Skýringarmynd ásvind frá stín norðan við lóðina



Skilmálasnið í nýjan byggingareit hlíðhúss mkv. 1:250



Engjateigur 7
Reykjavík
DEILISKIPULAGSUPPRÁTTUR
DEILISKIPULAGSTILLAGA

Heimilisfang: Engjateigur 7
Svæðisnúmer: Reykjavík
Verkhúll: DEILISKIPULAGSUPPRÁTTUR
SKYRINGARTEXTI: DEILISKIPULAGSTILLAGA

hannan / heildar: eglise
yfirkaf / komþvæ: og
málsvæð: 1:1000

staðgerð: 0-1-1366501
landnámsnúmer: 179935

Akshétt:
 Ásdísirinn Snorrason akshétt fcl M.161161-9769
 Anna Þór Jónsson akshétt fcl M.010174-4819
 Sigríð Jónsson akshétt fcl M.020460-8589
 Björn Guðmundsson akshétt fcl M.170174-3059
 Egill Guðmundsson akshétt fcl M.270150-6869
 Þorvaldur L. Þorgerðsson byggingarfræðingur tlf. M.280572-3529

Hönnuð/ur aðal-tilskipað/ur:
 Hönnuð/ur:

Akshéttar: M. 531107-0550
 sími: 011 2060 Hólmakn 2 tlf: 011 2066 105 Reykjavík www.arkis.netting arkis@arkis.is

dagsetning: 30.10.2015
 verkt.: 15-017

ARKÍŚ
arkitektar (90)1.01 A
teikning breyting

BOHNERN 01 - 2014-01
 HÖNNUNARFRÁHAGI: HÖNNUNARFRÁHAGI: HÖNNUNARFRÁHAGI: HÖNNUNARFRÁHAGI