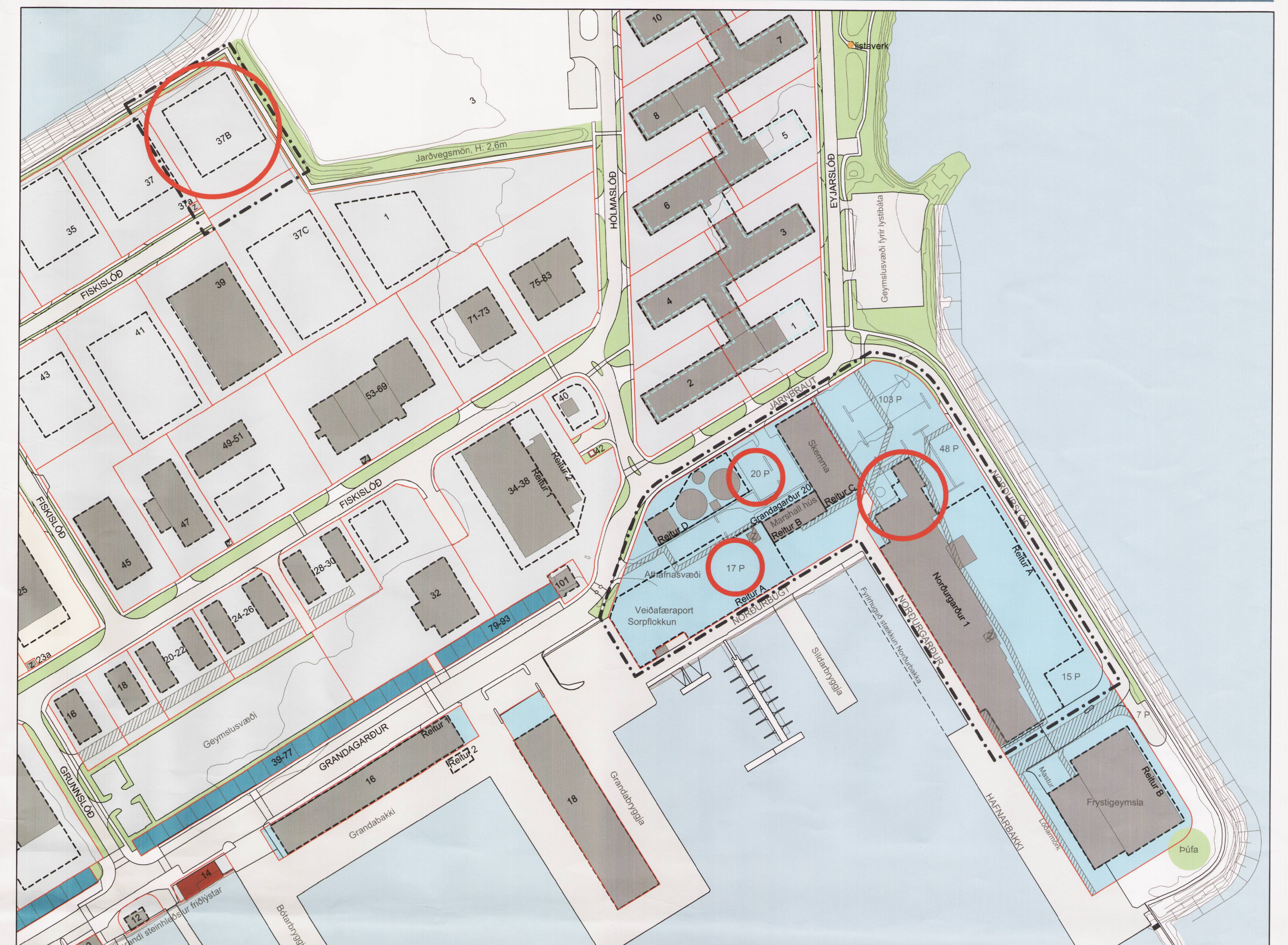


GILDANDI DEILISKIPULAG SAMÞYKKT Í BORGARSTJÓRN 3. NÓV. 2015  
M.1:2000



TILLAGA AÐ BREYTINGU  
M.1:2000

SKÝRINGAR

STARFSEMISLÝSING

- ÚTG Hafnsækin og skyld starfsemi
- HAT Hafnsækin starfsemi/athafnasvæði
- HVP Hafnsækin starfsemi, verslun, þjónusta og finlegrni atvinnustarfsemi - stórmarkaðir vikiandi

ALMENNT

- Mörk breytinga
- Mörk skipulagssvæðis
- Núverandi byggingar
- Friðlýst ytra byrði bygginga - Verbúðir Grandagarði nr. 15-35, 39-77 og 79-93
- Vemdun 20. aldar bygginga - Grandagarður 14
- Spennistöð
- Grænt svæði til sérstakra nota, mön, graseyjar og þúfa
- Löðamörk
- Löðamörk felid niður
- Byggingarreitur á lóð
- Byggingarreitur á 3. hæð
- Kvöð um umferðarrétt, sameiginleg bilastæði á löðamörkum og lagnir á löð - sjá nánar í sérákvæðum löða
- Innkeyrsla inn á löð
- Leiðbeinandi staðsetning
- Göngustigur / gangstétt
- Gata

GREINARGERÐ

SKIPULAGSSTADA

Fyrir liggur deiliskipulag á svæðinu, sem samþykkt var í borgarstjórn 3. nóv. 2015 og auglýst í B-deild stjórnartíðinda þann 27. jan. 2016.

INNTAK DEILISKIPULAGSBREYTINGAR

Um er að ræða óverulega deiliskipulagsbreytingu á löðunum Fiskislóð 37b, Grandagarði 20 og Norðurgarði 1. Engin breyting er gerð á greinargerð.

Breyting á uppdráttum og skilmálatöflum er eftirfarandi:

Fiskislóð 37b:

- Byggingarreitur er færður um 4 m til suðurs vegna legu fráveitulagna OR.

Grandagarður 20:

- Bilastæðum á löð er fækkað úr 56 í 37, eða um 19 stæði. Gert er ráð fyrir 20 bilastæðum norðan við Marshall húð og 17 bilastæðum annarsstaðar á löð.

Norðurgarður 1:

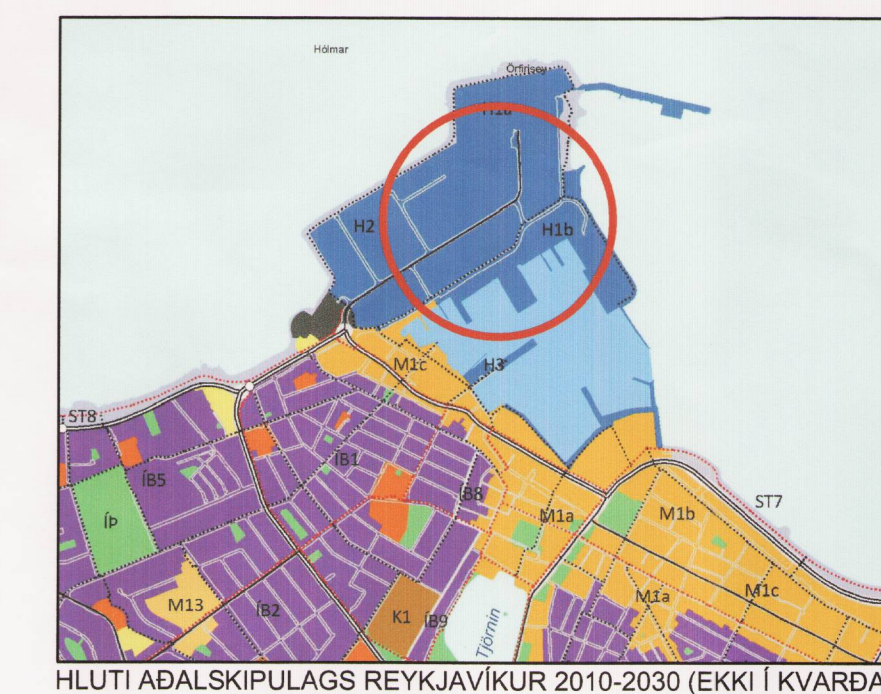
- Byggingarreitur A er stækkaður við NV hlið hússins þar sem gert er ráð fyrir nýju anddyri. Nýtingarhlutfall er óbreytt.

Að öðru leyti gilda áfám eldri skilmálar fyrir deiliskipulag Vesturhafnar samþykktir í borgarstjórn 3. nóv. 2015.

GILDANDI OG BREYTT ÁKVÆÐI Í SKILMÁLATÖFLU:

Nr.	Löð (m²)	Landnotkun (Starfsemis-lýsing sjá kafla 4)	Hámarks-nýtingar-hlutfall (N)	Hámarks-hæð (m)*	Bilastæði (P)	Önnur ákvæði
<b>Fiskislóð</b>						
37b	4.728	HAT	Alm. sjá gr. 6.3	12	Almennt sjá gr. 6.4.1	
<b>Grandagarður</b>						
20	13.101	ÚTG	0,6	Reitur A: 12 m Reitur B: 18 m Reitur C: 9 m Reitur D: 12 m	Á löðinni skal gera ráð fyrir 56 bilastæðum.	Kvöð um lagnir/umferð sbr. uppdrátt. Vegna áföorma um byggingu sorpflokkunarstöðvar og afgirtar aðstoðu til flokkunar sorps á löðinni er skilgreindur byggingarreitur á löð (A). Skilgreindir eru fjórir byggingarreitir á löðinni.
<b>Norðurgarður</b>						
1	25.601	ÚTG	0,7	Reitur A: 12 m Reitur B: 12 m	Á löðinni skal gera ráð fyrir 166 bilastæðum.	Byggingarreitur A: Heimilt er að stækka núverandi fiskiðjuver innan byggingar-reits. Um er að ræða verkstæði, umbúðageymslu og frýstisál. Kvöð um lagnir/umferð sbr. uppdrátt. Byggingarreitur B: Byggingarreitur er fullbyggður.

Nr.	Löð (m²)	Landnotkun (Starfsemis-lýsing sjá kafla 4)	Hámarks-nýtingar-hlutfall (N)	Hámarks-hæð (m)*	Bilastæði (P)	Önnur ákvæði	Breyting
<b>Fiskislóð</b>							
37b	4.728	HAT	Alm. sjá gr. 6.3	12	Almennt sjá gr. 6.4.1		Engin breyting á skilmálum.
<b>Grandagarður</b>							
20	13.101	ÚTG	0,6	Reitur A: 12 m Reitur B: 18 m Reitur C: 9 m Reitur D: 12 m	Á löðinni skal gera ráð fyrir 37 bilastæðum.	Kvöð um lagnir/umferð sbr. uppdrátt. Vegna áföorma um byggingu sorpflokkunarstöðvar og afgirtar aðstoðu til flokkunar sorps á löðinni er skilgreindur byggingarreitur á löð (A). Skilgreindir eru fjórir byggingarreitir á löðinni.	Bilastæðum fækkar um 19.
<b>Norðurgarður</b>							
1	25.601	ÚTG	0,7	Reitur A: 12 m Reitur B: 12 m	Á löðinni skal gera ráð fyrir 166 bilastæðum.	Byggingarreitur A: Heimilt er að stækka núverandi fiskiðjuver innan byggingar-reits. Um er að ræða verkstæði, umbúðageymslu og frýstisál. Kvöð um lagnir/umferð sbr. uppdrátt. Byggingarreitur B: Byggingarreitur er fullbyggður.	Engin breyting á skilmálum.



HLUTI AÐALSKIPULAGS REYKJAVÍKUR 2010-2030 (EKKI Í KVARÐA)

SAMÞYKKTIR:


Deiliskipulagsbreyting þessi, sem fengið hefur meðferð í samræmi við ákvæði 2. mgr. 43 gr. skipulagslaga nr. 123/2010, var samþykkt í umhverfis- og skipulagsráði þann 4.5.2016

Til samræmis við heimild í 3. mgr. 44. gr. í.f. var breytingin ekki grenndarkynnt þar sem hún varðaði ekki hagsmuni annarra en Reykjavíkurborgar og/eða umsækjanda.

Auglýsing um gildistöku breytingarinnar var birt í B-deild Stjórnartíðinda þann 27.5.2016.

*Björn Atlason*

- Á mæli og hæðarblöðum koma fram stærðir og málsetningar löða og byggingarreiða, hæðarlega löða og bygginga ásamt kvöðum vegna gatna, síga, að- og fráveitna.
- Löðastærðir eru settar fram með fyrirvara um endanlegar stærðir, sem koma fram við lóðarblaðagerð.
- Kortagrunnur er frá Landupplýsingadeild Reykjavíkurborgar LUKR.
- Hnitakerfi ISN 93
- Húðorm eru mæld á bakbrún
- Legu göngustiga og útfærsla gatna og gatnamóta getur illllega breyst við nánari hönnun þeirra.
- Teiknistofa arkitekta, Gylfi Guðjónsson og félagar ehf vann að deiliskipulagsbreytingunni í samræmi við Faxaflóahafnar og Umhverfis- og skipulagssvið 2016.



<b>TEIKNISTOFA ARKITEKTA</b> GYLFI GUÐJÓNSSON OG FÉLAGAR ehf. arkitektar faí. SKÓLAVÖRUSTÍG 3 SÍMI 552-8740 NETFANG: TEIKN@TEIKN.AS	VESTURHÖFN (ÖRFIRISEY) Deiliskipulag		VERK 16-313
	Deiliskipulagsbreyting		BLAÐ 001
HANNAÐ TEIKNAD 1:2000 & A1	jejj REYKJAVÍK 1. apríl 2016	001	