

GILDANDI DEILISKIPULAG, 1:1000

Í núgildandi deiliskipulagi útgáfu 0.3 frá 9. janúar 2007 Greinagerð og Skipulagsskilmálum fyrir Velli 5. áfanga eru eftirfarandi skilmálar fyrir lóðimar Kvistavöllum 10-12-14 og 16 svohljóðandi:

**4.1.6 Raðhús R4**

Lóðir eru fyrir sex fjögurra íbúða raðhús af gerð R4, fimm við Kvistavelli og eitt við Drekaelli. Húsin skulu vera tvær hæðir og bílgeymslur innbyggðar.

Þök skulu vera flöt eða rispök og þakhalli 0° eða 14°.

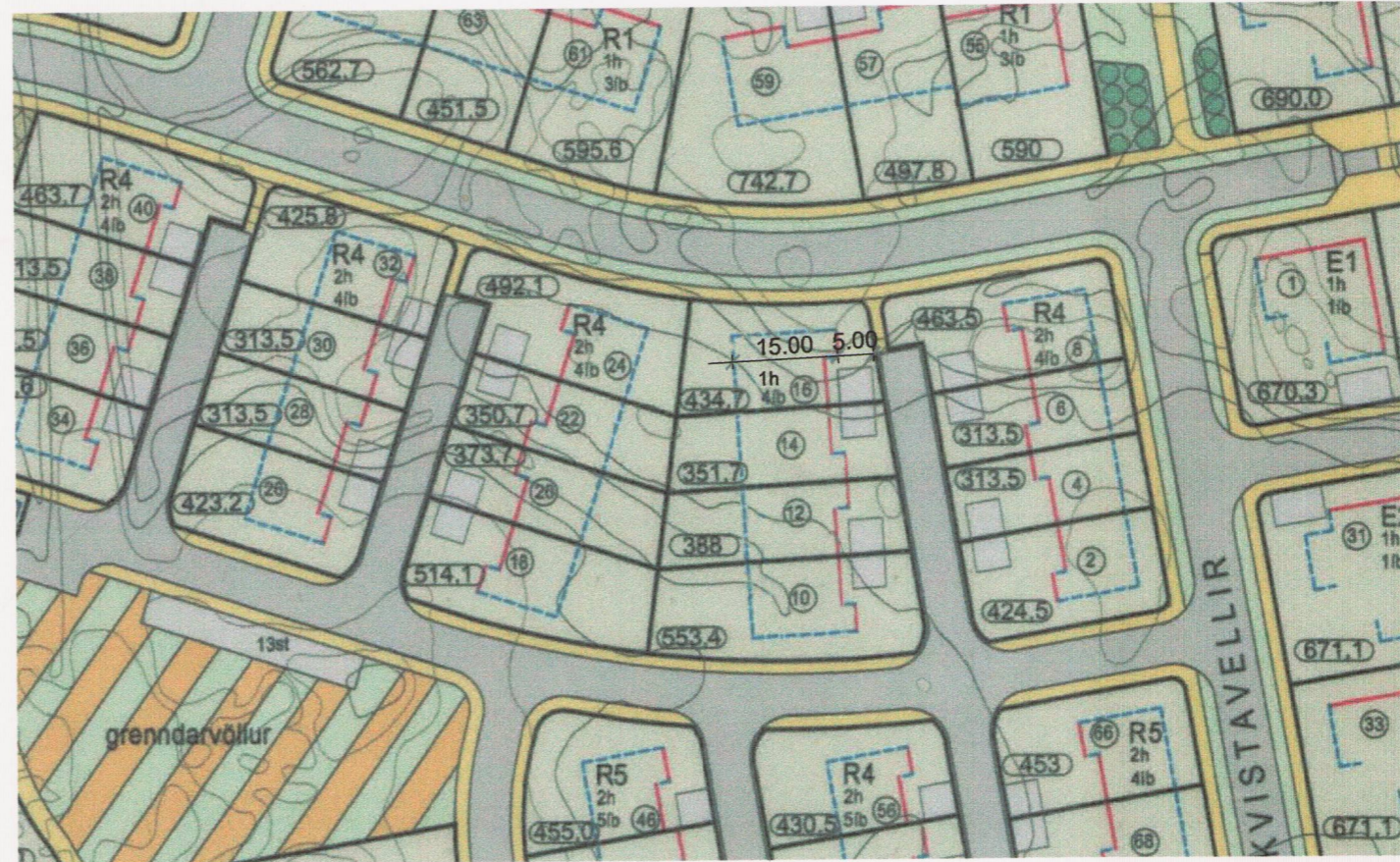
Bundin byggingarlína er sýnd á skipulagsupprætti.

Lóðarstærðir koma fram á skipulagsupprætti. Byggingarreitur er 13\*44m.

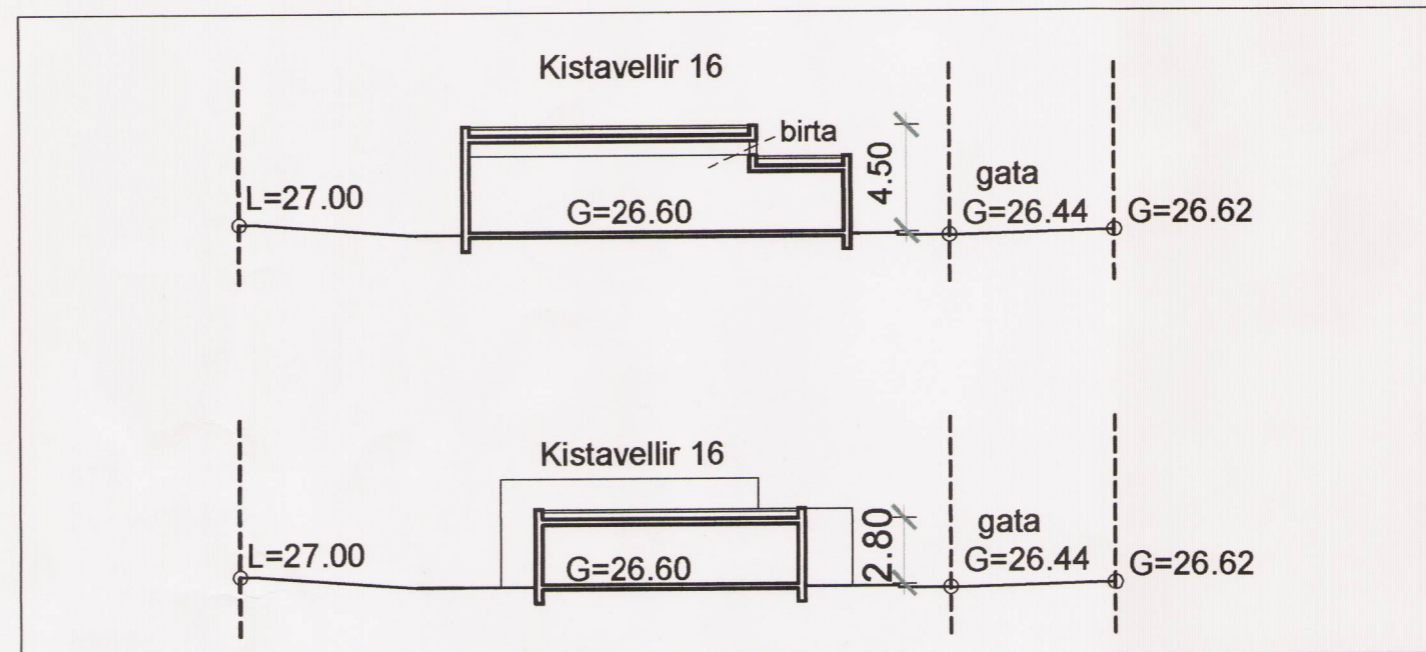
Hámarks nýtingarhlutfall miðast við fullnýttan byggingarreit.

Mænishæð má mest vera 6,9 m yfir gólfkóta aðalhæðar.

Hámarkshæð útveggja er 5,6 m.



TILLAGA AÐ BREYTTU SKIPULAGI, 1:1000



SKÝRINGARSNÍÐ MEÐ BREYTTU SKIPULAGI, 1:300

**DEILISKIPULAGSBREYTING - VELLIR 5. ÁFANGI - KVISTAVELLIR 10-12-14-16**

Um er að ræða breytingar á skilmálum og byggingarreit að Kvistavöllum 10-16. Helstu breytingarnar sem um ræðir eru þessar:

- Húsin eru lækkuð um eina hæð.
- Byggingarreitur er stækkaður og færður til á lóðunum.
- Í hámarkshæð útveggja er gert ráð fyrir að þakið stállist til að ná inn birtu í miðrymi íbúða.

**SKILMÁLAR FYRIR KVISTAVELLI 10-16, RAÐHÚS**

Lóð er fyrir eitt fjögurra íbúða raðhús við Kvistavelli 10-16. Húsið skal vera ein hæð og bílgeymslur innbyggðar.

Þak skal vera flatt og uppbrotið eða rispök og þakhalli 0° eða 14°.

Bundin byggingarlína er sýnd á skipulagsupprætti.

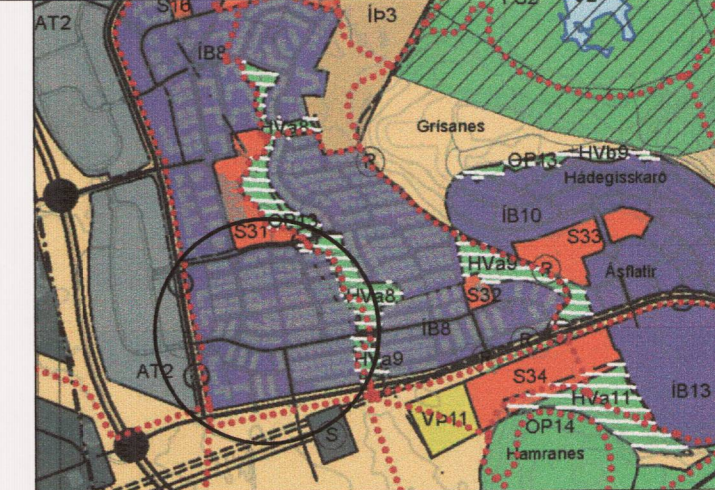
Lóðarstærðir koma fram á skipulagsupprætti. Byggingarreitur er 15 x 44 m.

Hámarks nýtingarhlutfall miðast við fullnýttan byggingarreit.

Mænishæð má mest vera 4,5 m yfir gólfkóta aðalhæðar.

Hámarkshæð útveggja miðast við mænishæð 4,5 m.

Að öðru leyti gilda skilmálar fyrir Velli 5. áfanga, útgáfa 0.3, dagsett 9. janúar 2007.



Úrdráttur úr Aðalskipulagi Hafnarjarðar 2013-2025.

	mörk skipulagsvæðis		byggingareitur útbyggingar
	hverfisvernd		byggingareitur bílajallara
	ósnortió hraun		númer lóða
	gras / gróður		stærð lóða
	göngustigar		tegund bygginga hæð bygginga fjöldi íbúða
	götur		grendarvellir
	kvæðir		undirgöng
	bílastæði		manir
	fjöldi bílastæða		hraðahindranir
	lóðir		leiksvæði á lóð
	lóðarmörk		Kvóð um skjól-trjábelti
	sérnotafötur á lóð		rampi að bílajallara
	byggingarreitur		spennistöð Hitaveitu Suðurnesja, Strætisvagnar
	bundin byggingarlína		

Deiliskipulagsbreyting þessi var auglýst skv. 2 mgr. 43.gr. skipulagslaga nr. 123/2010 frá 1.4.2016 til 13.5.2016.

Samþykkt deiliskipulagsbreytingarinnar var auglýst í B-deild Stjórnartíðinda þann 22.10.2016. 2016.



**TENDRA ehf**

Laugavegur 168, 105 Reykjavík, www.tendra.is

Jóhann Sigurðsson, arkitekt FAÍ, kt: 030874-3239

Þórarinn Malmquist, arkitekt FAÍ, kt: 031071-5269

**Kvistavelliir 10 -16**

Deiliskipulagsbreyting

SKVABÍ: 1:1000/ 1:500 REYKJAVÍK: 11.03.2016

0603 A-001