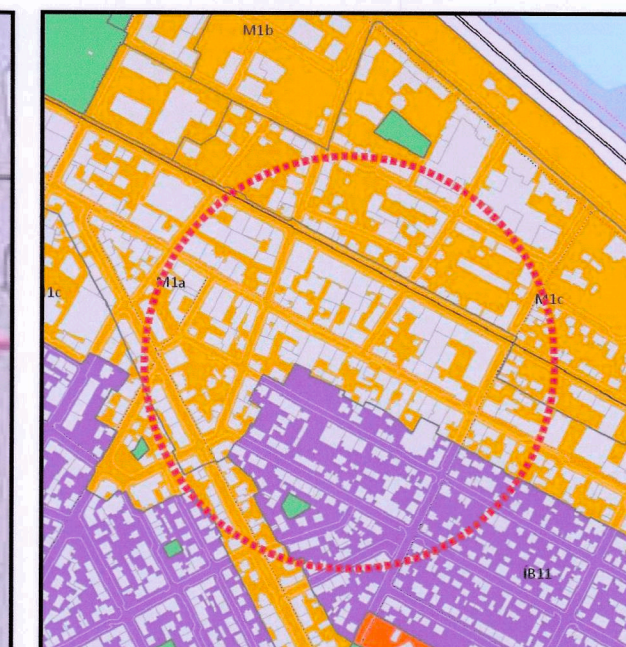


GILDANDI DEILISKIPULAG DAGS. 25.03.2003

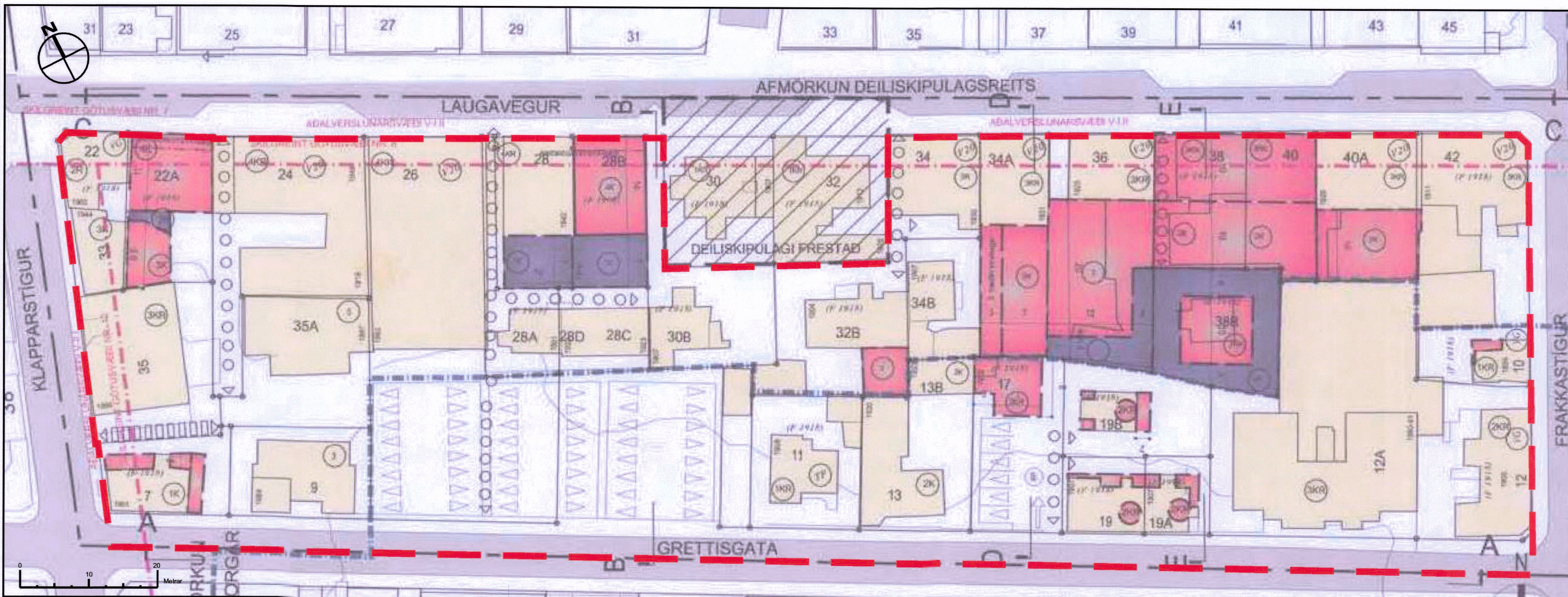


HLUTI GILDANDI AÐALSKIPULAGS 2010-2030

 MÖRK GILDANDI DEILISKIPULAGS
 NÝ MÖRK GILDANDI DEILISKIPULAGS


GREINARGERÐ

Í gildi er deiliskipulag staðgr. 1.172.2, Laugavegur, Frakkastígur, Grettisgata og Klapparstígur, dags. 25.03.2003, síðast breytt 12.05.2016. Skipulaginu þarf að breyta svo að ekki verði skörun á skipulagsmörkum á milli skipulagssvæða vegna nýs deiliskipulags fyrir hluta Laugavegar vegna göngugötu. Breytingin felst eingöngu í því að mörkum deiliskipulagsins er breytt á þann hátt að stað þess að mörkin liggja í miðri götu eru þau færð inn að lóðarmörkum við Laugaveg, Klapparstíg og Frakkastíg.



DEILISKIPULAGSTILLAGA

Deiliskipulag þetta sem fengið hefur meðferð í samræmi við ákvæði 41. gr skipulagslaga nr 123/2010 var samþykkt í Borgarráði þann 20. október 2020 og á milli atvika þann 18. desember 2020. Tillagan var auglýst frá 30. október 2020 með athugasemdafresti til 11. desember 2020. Auglýsing um gildistöku deiliskipulagsins var birt í B-deild Stjórnartíðinda þann _____ 2020.



REYKJAVÍKURBORG, REITUR 1.172.2
 DEILISKIPULAGSBREYTING, BREYTT AFMÖRKUN, TILLAGA
 LAUGAVEG, FRAKKAST., GRETTISG. OG KLAPPARSTÍG

KVARDI-A2: 1:500	TEIKN NR:
DAGS: 21.09.2020	HANNAÐ:
FLOKKUR: 0000-REYK-A	TEIKNAD: HN
SKRÁ: 20104-adliggjand.dski.dwg	VERKNR: 20104

