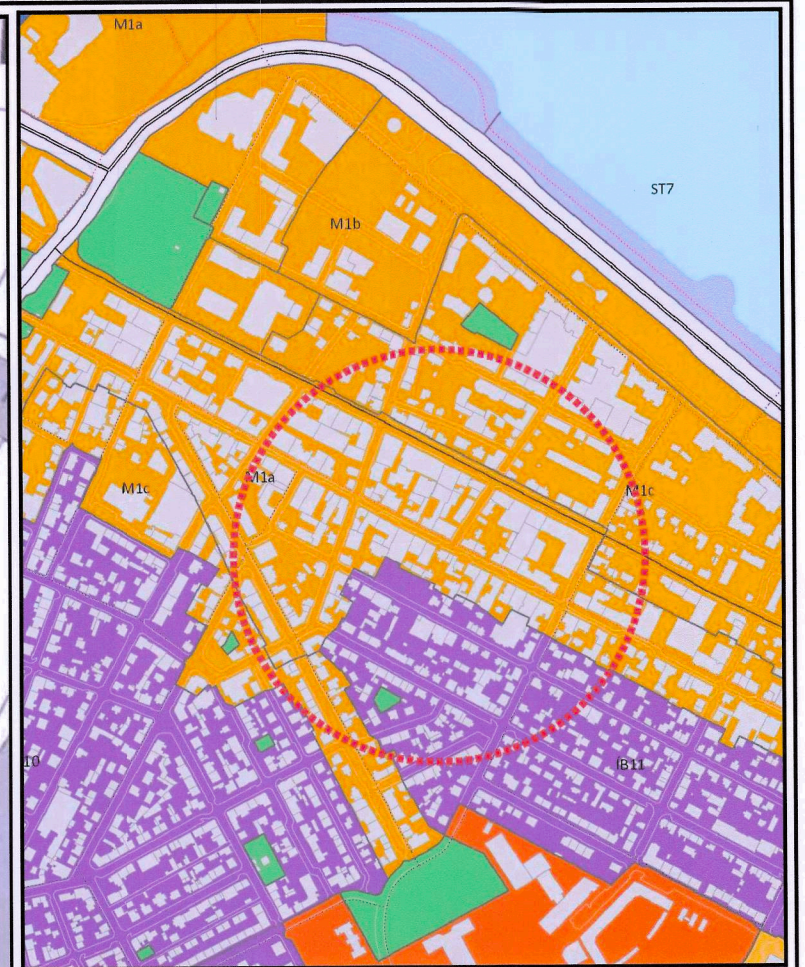



STILLAGA - MÆLIKVARÐI 1:500  
GILDANDI DEILISKIPULAG DAGS. 25.03.2003

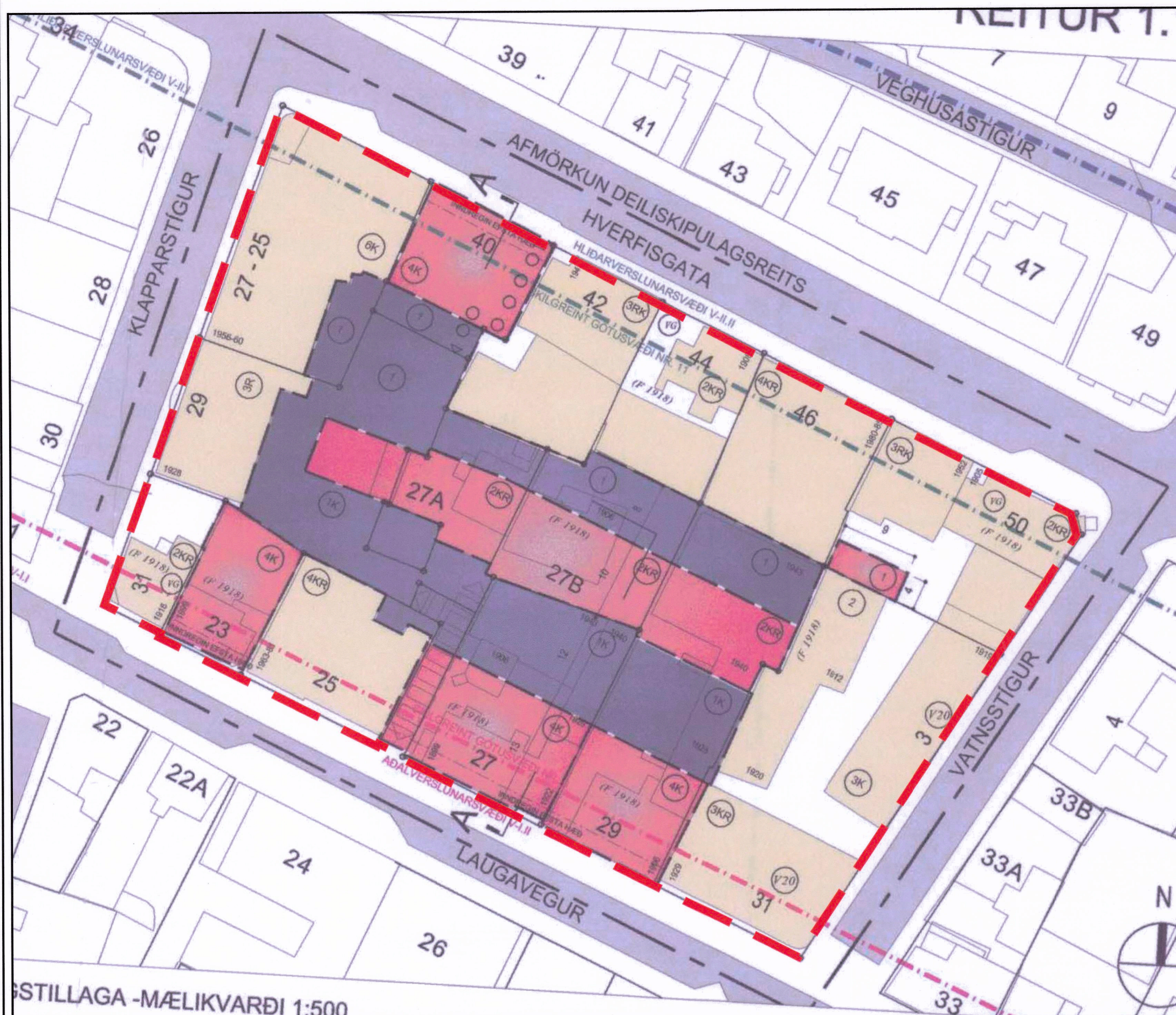


HLUTI GILDANDI AÐALSKIPULAGS 2010-2030

SKÝRINGAR



MÖRK GILDANDI DEILISKIPULAGS  
NÝ MÖRK GILDANDI DEILISKIPULAGS



STILLAGA - MÆLIKVARÐI 1:500  
DEILISKIPULAGSTILLAGA

GREINARGERÐ

Í gildi er deiliskipulag staðgr. 1.172.0, Laugavegur, Klapparstígur, Hverfisgata og Vatnsstígur, dags. 25.03.2003, síðast breytt 02.05.2018 sem þarf að breyta svo að ekki verði skörun á skipulagsmörkum á milli skipulagssvæða vegna nýs deiliskipulags fyrir hluta Laugavegar vegna göngugötu. Breytingin felst eingöngu í því að mörkum deiliskipulagsins er breytt á þann hátt að í stað þess að mörkin liggja í miðri götu eru þau færð inn að lóðarmörkum við Laugaveg, Klapparstíg, Hverfisgötu og Vatnsstíg.

Deiliskipulag þetta sem fengið hefur meðferð í samræmi við ákvæði 41. gr skipulagslaga nr 123/2010 var samþykkt í borðarráði þann 30. október 2020 og á emb. afg. í skipul þann 18. desember 2020. Tillagan var auglýst frá 30. október 2020 með athugasemdafresti til 11. desember 2020. Auglýsing um gildistöku deiliskipulagsins var birt í B-deild Stjórnartíðinda þann \_\_\_\_\_ 2020.

*Björn Axelsson*

REYKJAVÍKURBORG, REITUR 1.172.0  
DEILISKIPULAGSBREYTING, BREYTT AFMÖRKUN, TILLAGA  
HVERFISG., VATNSST., KLAPPARSTÍGUR OG LAUGAVEGUR

KVARDI-A2: 1:500	TEIKN NR:
DAGS: 21.09.2020	HANNAD:
FLOKKUR: 0000-REYK-A	TEIKNAD: HN
SKRÁ: 20104-adliggjand-dskl.dwg	VERKNR: 20104

