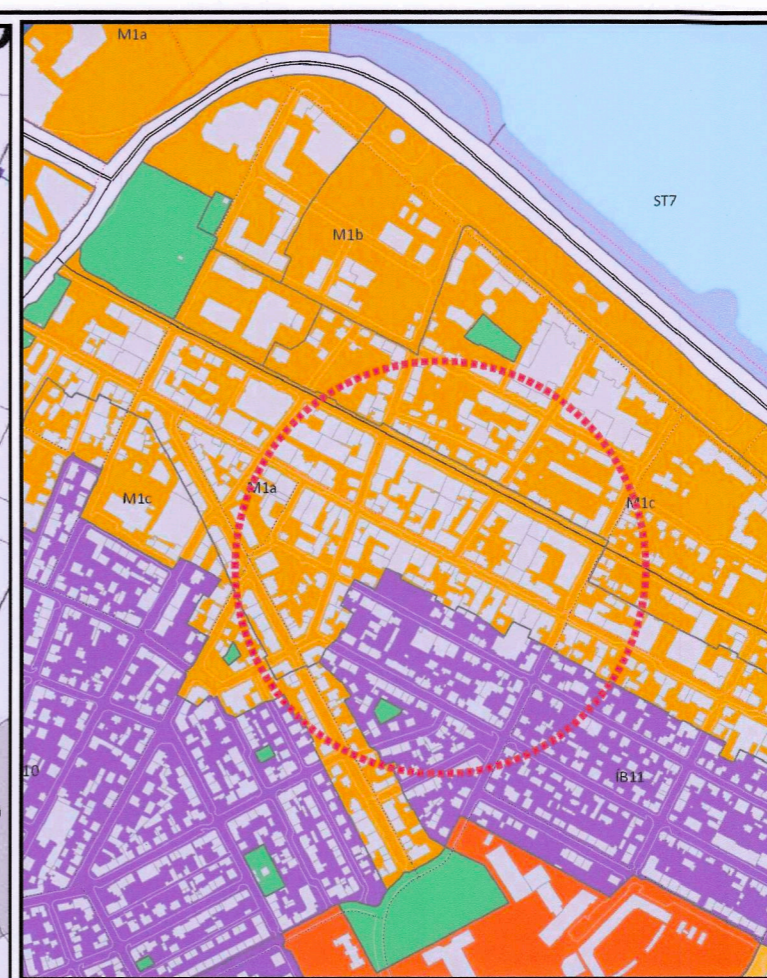


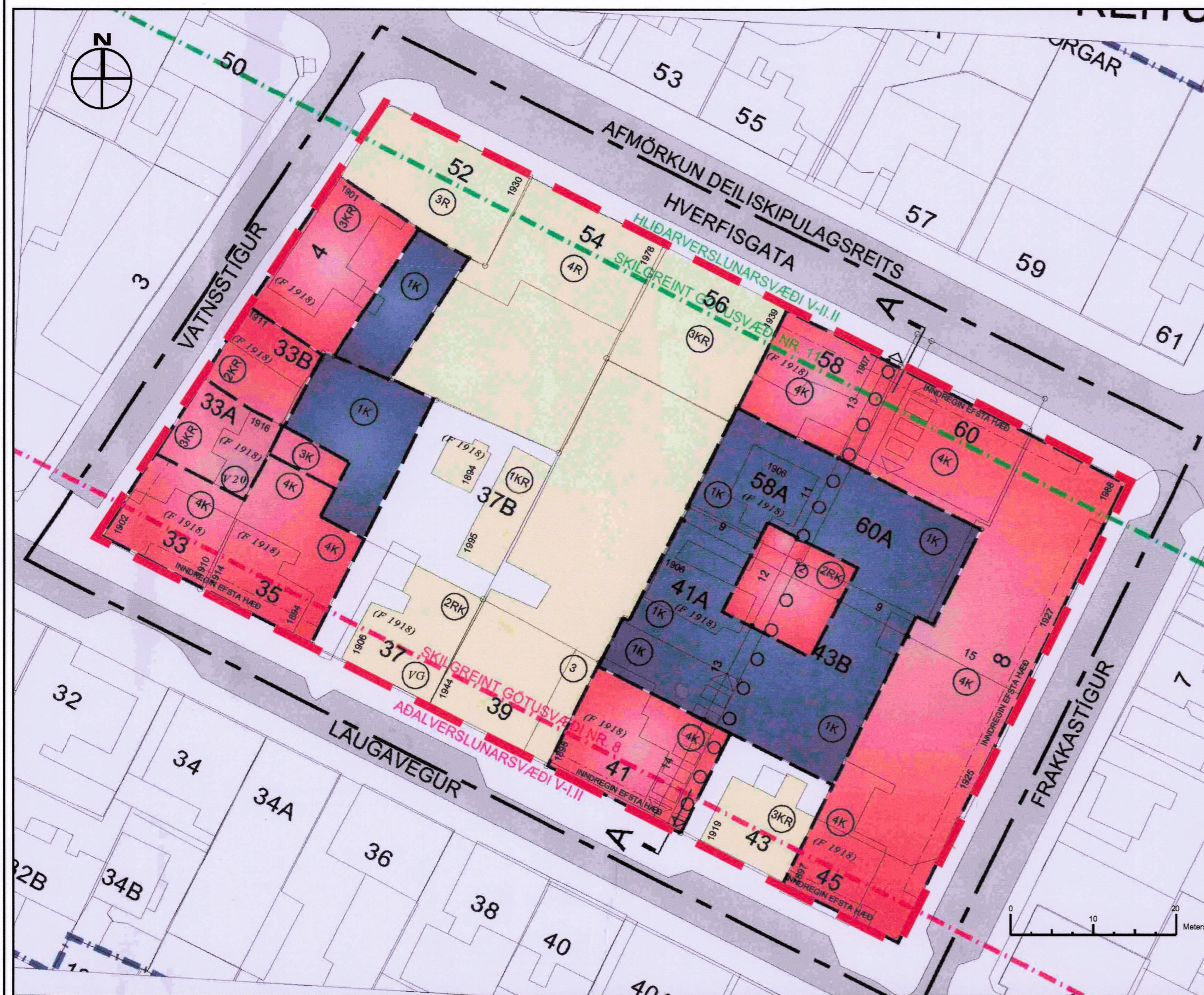
DEILISKIPULAGSTILLAGA  
GILDANDI DEILISKIPULAG DAGS. 25.03.2003



HLUTI GILDANDI AÐALSKIPULAGS 2010-2030

SKÝRINGAR

-  MÖRK GILDANDI DEILISKIPULAGS
-  NÝ MÖRK GILDANDI DEILISKIPULAGS




DEILISKIPULAGSTILLAGA

GREINARGERÐ

Í gildi er deiliskipulag staðgr. 1.172.1, Laugavegur, Frakkastígur, Hverfisgata og Vatnsstígur, dags. 23.05.2003, síðast breytt 02.04.2020 sem þarf að breyta svo að ekki verði skörun á skipulagsmörkum á milli skipulagssvæða vegna nýs deiliskipulags fyrir hluta Laugavegar vegna göngugötu. Breytingin felst eingöngu í því að mörkum deiliskipulagsins er breytt á þann hátt að í stað þess að mörkin liggja í miðri götu eru þau færð inn að lóðarmörkum við Laugaveg, Vatnsstíg, Hverfisgötu og Frakkastíg.

Deiliskipulag þetta sem fengið hefur meðferð í samræmi við ákvæði 41. gr skipulagslaga nr 123/2010 var samþykkt í borgarráði þann 20. október 2020 og í embættisráði þann 18. desember 2020. Tillagan var auglýst frá 30. október 2020 með athugasemdafresti til 11. desember 2020. Auglýsing um gildistöku deiliskipulagsins var birt í B-deild Stjórnartíðinda þann \_\_\_\_\_ 2020.



REYKJAVÍKURBORG, REITUR 1.172.1  
DEILISKIPULAGSBREYTING, BREYTT AFMÖRKUN, TILLAGA  
HVERFISG., VATNSST., FRAKKASTÍGUR OG LAUGAVEGUR

KVARDI-A2: 1:500 TEIKN NR:  
DAGS: 21.09.2020 HANNAÐ:  
FLOKKUR: 0000-REYK-A TEIKNAD: HN  
SKRÁ: 20104-adjlgjand-dskl.dwg VERKNR: 20104

