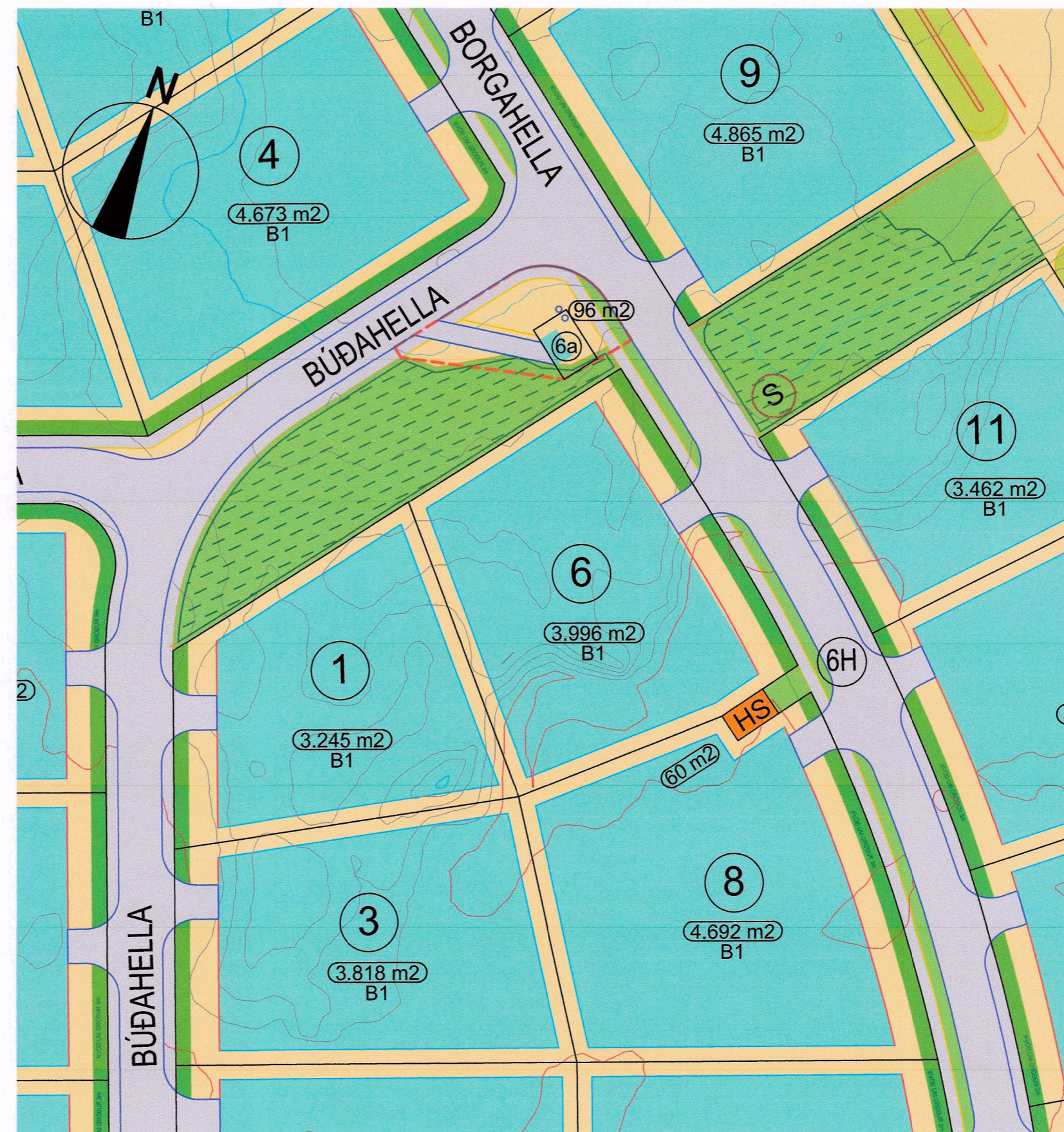


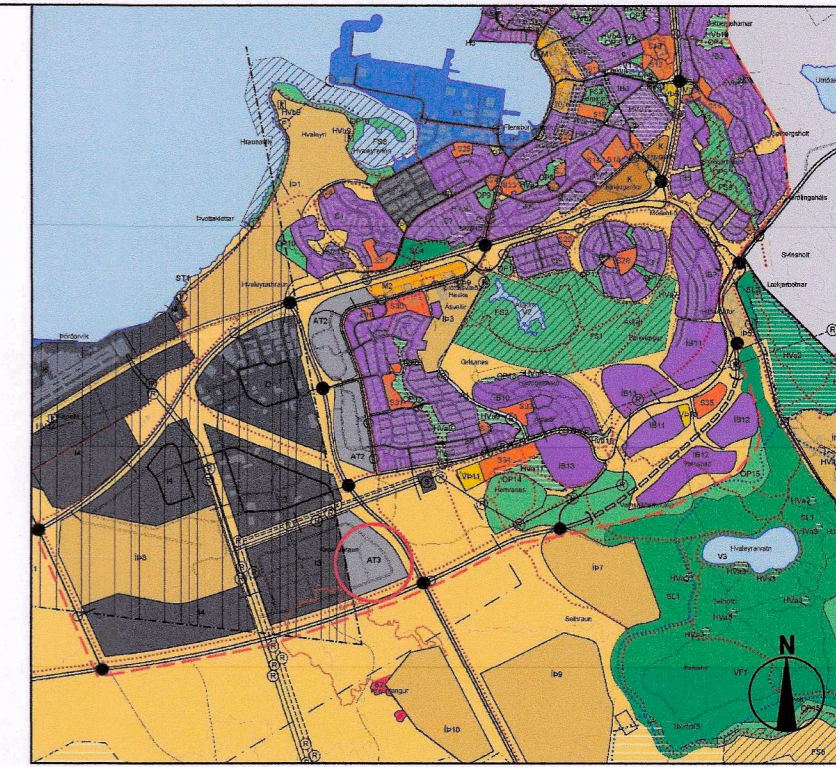
Hluti gildandi deiliskipulags Hellnahrauns 3. áfanga, samþykkt í bæjarstjórn 26. júní 2007 m.s.br

MKV 1:1000



Eftir breytingu

MKV 1:1000




YFIRLIT - HLUTI ADALSKIPULAGS HAFNARFJARÐAR 2013 - 2025

SKÝRINGAR:

- Mörk deiliskipulagsbreytingar
- Kvöð um gróður 3m
- Opið svæði
- Óhreyft hraun
- HS Lóð undir veitustofnanir
- Göngustigar
- Götur
- Bílastæði
- Gróður manir
- Lóðir
- Lóðarmörk
- Byggingarreitur
- Bundin byggingalína
- Kvöð um girðingu á lóðarmörkum sem liggja að opnum svæðum
- Nr. lóða
- Stærð lóða og flokkun B1/B2
- Möguleiki á biðstöð almenningsvagna
- Svæði fyrir grendargám

Deiliskipulagsbreyting þessi, sem fengið hefur málsmeðferð í samræmi við ákvæði 3. mgr. 43. gr skipulagslaga 123/2010 var samþykkt á afgreiðslufundi Skipulags- og byggingarfulltrúa Hafnarfjarðar þann 17.03. 2021



Skipulagsfulltrúi

f.h. bæjarstjórnar Hafnarfjarðar þann _____ 2021

Auglýsing um gildistöku breytingarinnar var birt í B- deild Stjórnartíðinda þann 08.04. 2021

GILDANDI DEILISKIPULAG:

Gildandi deiliskipulag vegna lóðarinnar BorgaeHELLA 6a öðlaðist gildi 16.11.2020

BREYTING SKILMÁLA:

Breyting deiliskipulags nær til hluta deiliskipulags Hellnahrauns 3. áfanga. Breyting skilmála nær til lóðarinnar BorgaeHELLA 6a, lóð fyrir dælustöð og dælubrunn á horni BorgaeHELLU og BÚÐAEHELLU. Lóðarmörkum og byggingareit er hnikað um 6,15m til suðurs vegna lagna á svæðinu.

HELLNAHRAUN 3. ÁFANGI - DEILISKIPULAGSBREYTING
 BORGAEHELLA 6a
 MKV: 1:1000
 ÚTGÁFA DAGS: 1. MARS 2021
 BLAÐSTÆRÐ: A2 MÁLNR.: 2010-255

UMHVERFIS - OG SKIPULAGSÞJÓNUSTA
 HAFNARFJARÐAR
 HANNAÐ/TEIKNAD:RH/EJ

HAFNARFJÖRÐUR
 www.hafnarfjordur.is