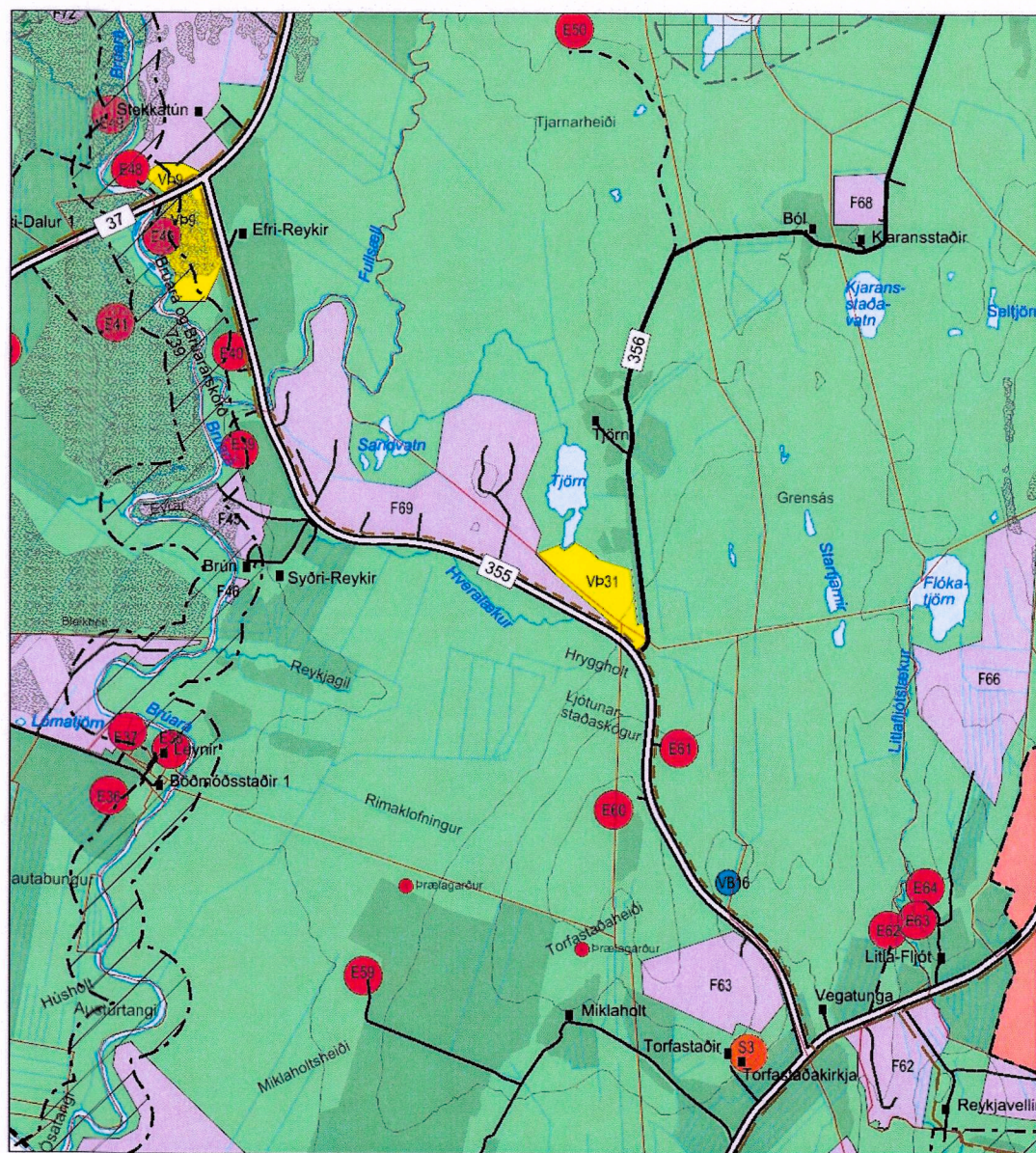




BLÁSKÓGABYGGÐ Aðalskipulag 2015-2027

Breyting á reiðleið með Reykjavegi



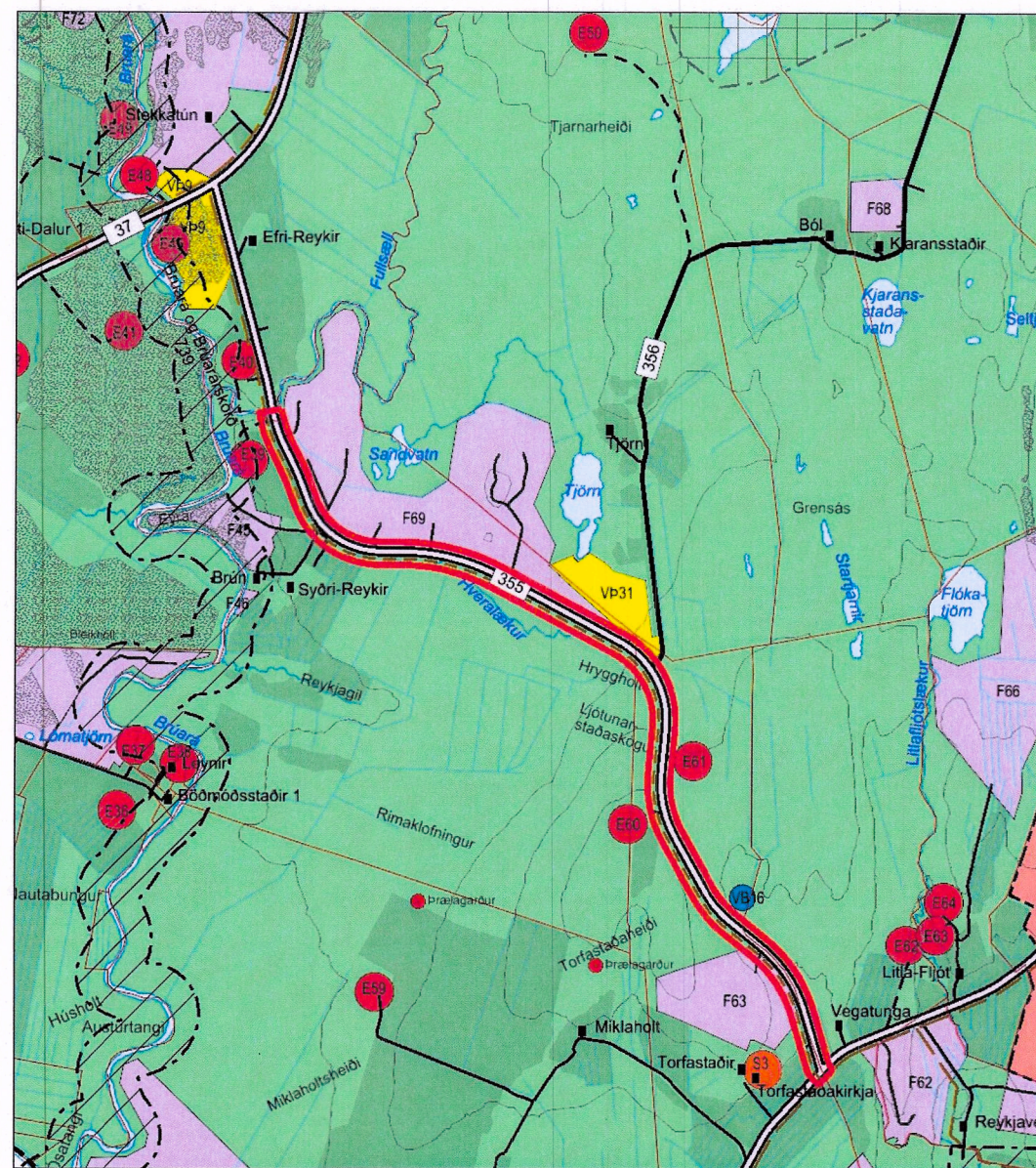
Breytt aðalskipulag.

GREINARGERÐ

Undanfarið hefur verið unnið að endurbótum á Reykjavegi í Biskupstungum (nr. 355). Í gildandi skipulagi er gert ráð fyrir reiðleið sunnan/vestan við veginn.

Nú þegar framkvæmdum við veginn er lokið kemur í ljós að heppilegra er að hafa reiðleiðina austan/norðan við veginn. Með aðalskipulagsbreytingu þessari er reiðleiðin færð austur og norður fyrir Reykjaveg, frá Biskupstungnabraut að ánni Fullsæl.

Reiðleiðin er eftir sem áður innan helgunarsvæðis Reykjavegar og umhverfisáhrif því engin umfram það sem orðið hefði af reiðleiðinni fyrir þessa breytingu.

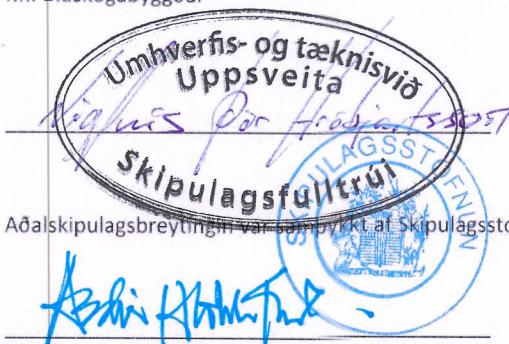


Gildandi aðalskipulag, með síðari breytingum.

SAMÞYKKTIR

Aðalskipulagsbreyting þessi hefur hlotið málsmeðferð skv. 2. mgr. 36. gr. skipulagslaga nr. 123/2010.

f.h. Bláskógabyggðar



Aðalskipulagsbreytingin var samþykkt af Skipulagsstofnun 15.09.2021

SKÝRINGAR

ATVINNA OG BYGGÐ

- F Fristundabyggð
- Landbúnaðarsvæði
- Skógræktar- og landgræðslusvæði
- S Samfélagsþjónusta
- VP Verslun- og þjónusta
- Efnistöku- og efnislosunarsvæði

SAMGÖNGUR OG VEITUR

- Stofnvegir
- Tengivegir
- Héraðsvegir/landsvegir
- Reiðleiðir

TAKMARKANIR Á LANDNOTKUN

- Svæði á náttúruminjasvæði
- Fríðlystar forminjar
- Hverfisvernd - birkiskógur

TÁKN TIL SKÝRINGAR

- Landamerki, óviss og ekki tæmandi
- Ræktað land
- Þéttbýli

SKIPULAGSGÖGN

Aðalskipulagsuppráttur með greinargerð

KORTAGRUNNAR

IS50v frá Landmælingum Íslands.
Loftmyndir frá Loftmyndum ehf.
Hnitakerfi er í ISN93.



Aðalskipulag Bláskógabyggðar 2015-2027
Bláskógabyggð
Breyting á reiðleið með Reykjavegi

VERK:	BLADSTÆRD:	UNNIÐ:	RÝNT:
3502-014-22		IS	AB
MÆLIKVARÐI:	DAGS:	DAGS.BREYTT:	
1:50.000	30.08.2021	-	

SAMÞYKKT:

TILLAGA