

SKÝRINGAR

- Lóðir við Rangá (R- eldra heiti)
- Lóðir (H og L eldra heiti)
- Götuheiti
- Nr. lóða
- Almennigur - opin óbyggð svæði
- Sameignleg aðstaða til leikja
- Gönguleið - lega leiðbeinandi
- Akvegur
- Byggingarreitir
- Háspennulínur
- Vatnsveita
- Vatnsból/Brunnsvæði
- Grannsvæði vatnsverndar
- Fomminjar
- Aðstaða fyrir sorpgáma
- Tjaldsvæði
- Bílastæði
- Kvóð um aðkomu í gengum lóð
- Kvóð vatn, vegur og rafmagn
- Svæði þar sem heimilt er að staðsetja göngubrú að Leirubakka í samvinnu við aðliggjandi landeigendur norðan Rangár.
- Mörk skipulagssvæðis
- Aðliggjandi lóðir/lönd sýnt til skýringar

Veglinna, gönguleiðir eru leiðbeinandi.
Nákvæm staðsetning vega skal taka mál af landi.

Endurskoðað deiliskipulag fyrir fristunda fristundabyggð í landi Svinhaga, Heklubýggð- Deiliskipulag

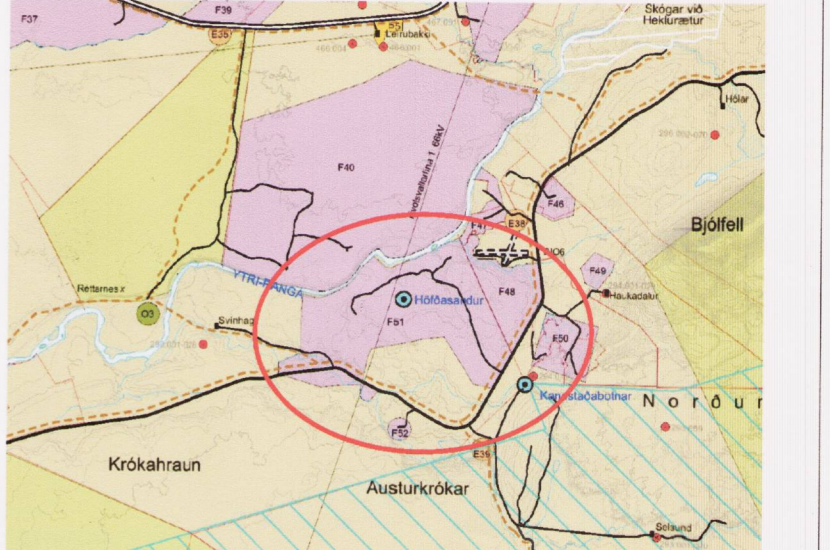
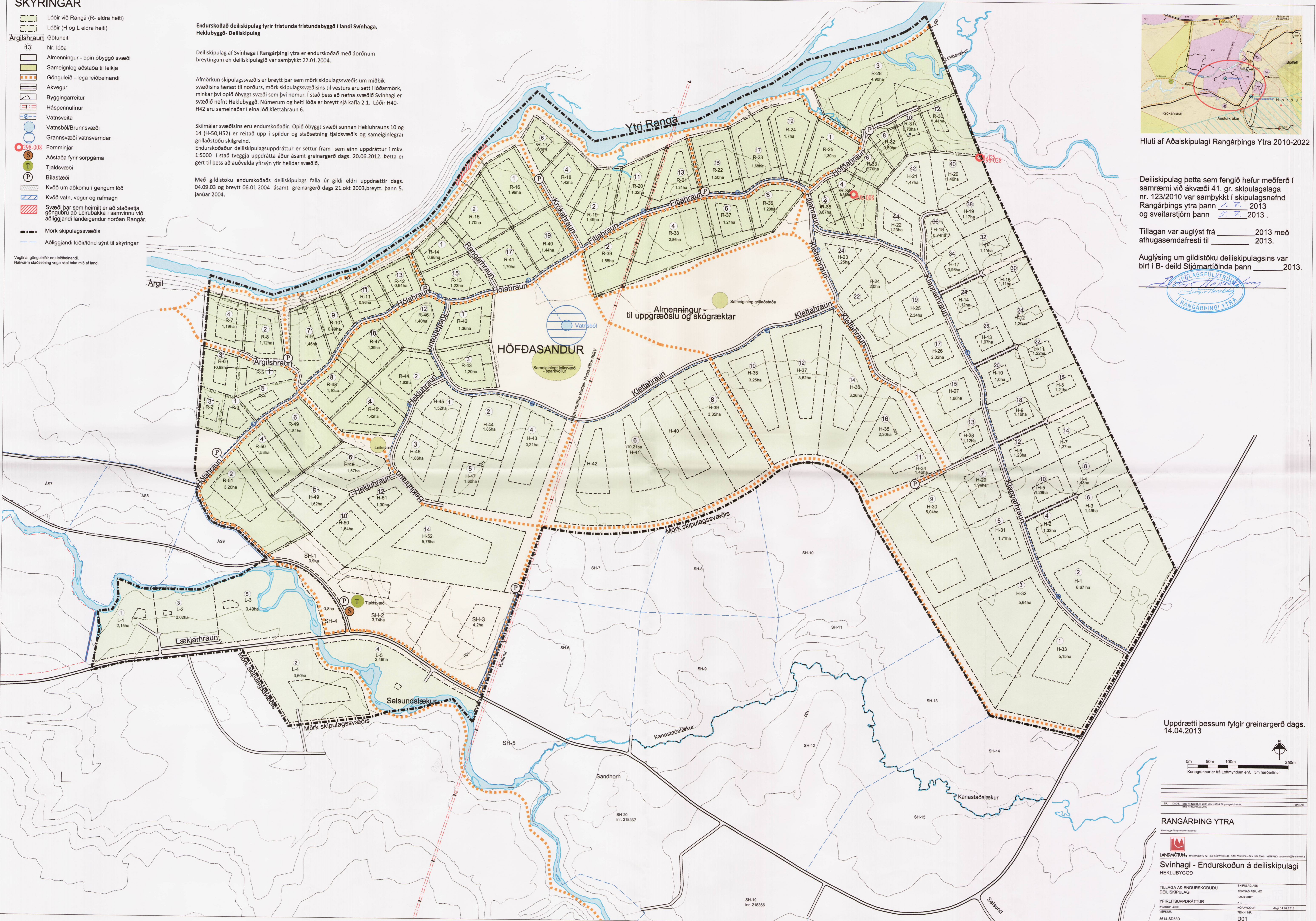
Deiliskipulag af Svinhaga í Rangárþingi ytra er endurskoðað með áorðnum breytingum en deiliskipulagið var samþykkt 22.01.2004.

Afmörkun skipulagssvæðis er breytt þar sem mörk skipulagssvæðis um miðbik svæðisins færast til norðurs, mörk skipulagssvæðisins til vesturs eru sett í lóðarmörk, minnar því opið óbyggt svæði sem því nemur. Í stað þess að nefna svæðið Svinhagi er svæðið nefnt Heklubýggð. Númerum og heiti lóða er breytt sjá kafla 2.1. Lóðir H40-H42 eru sameinaðar í eina lóð Klettahraun 6.

Skilmálar svæðisins eru endurskoðaðir. Opið óbyggt svæði sunnan Hekluhrauns 10 og 14 (H-50,H52) er reitað upp í spildur og staðsetning tjaldsvæðis og sameiginlegrar grillstöðu skilgreind.

Endurskoðaður deiliskipulagsuppráttur er settur fram sem einn uppráttur í mkv. 1:50000 í stað tveggja upprátta áður ásamt greinargerð dags. 20.06.2012. Þetta er gert til þess að auðvelda yfirsýn yfir heildar svæðið.

Með gildistöku endurskoðaðs deiliskipulags falla úr gildi eldri upprættir dags. 04.09.03 og breytt 06.01.2004 ásamt greinargerð dags 21.okt 2003,breytt. þann 5. janúar 2004.



Hluti af Aðalskipulagi Rangárþings Ytra 2010-2022


Deiliskipulag þetta sem fengið hefur meðferð í samræmi við ákvæði 41. gr. skipulagslaga nr. 123/2010 var samþykkt í skipulagsnefnd Rangárþings ytra þann 17. 2013 og sveitarstjórn þann 17. 2013.

Tillagan var auglýst frá 2013 með athugasemdafresti til 2013.

Auglýsing um gildistöku deiliskipulagsins var birt í B- deild Stjórnartíðinda þann 2013



Uppdrætti þessum fylgir greinargerð dags. 14.04.2013



RANGÁRÞINGI YTRA

Landmótun
HAFNARBORG 12, 201 KÖPVOGUR, SM: 575 500, FAX: 584 500, NETFANG: landmotun@landmotun.is

Svinhagi - Endurskoðun á deiliskipulagi HEKLUBYGGÐ

TILLAGA AD ENDURSKOÐUDU DEILISKIPULAGI	SKIPULAGSÆK
YFIRLITSUPPRÁTTUR	TEKNAÐ AÆK. MÓ
KVARNÚM: 14000	SKAÐMYNKT
VERND:	KT
8614-S053D	KÖPVOGUR
	TEKNI. NR.
	dags. 14.04.2013
	D01